รายงานผลการดำเนินงาน
โครงการอันเนื่องมาจากพระราชดำริ

ในเขตพื้นที่ภาคเหนือ

ประจำปีงบประมาณ ๒๕๖๔



สำนักงานคณะกรรมการพิเศษเพื่อประสานงาน
โครงการอันเนื่องมาจากพระราชดำริ (สำนักงาน กปร.)
กันยายน ๒๕๖๔

รายงานผลการดำเนินงาน
โครงการอันเนื่องมาจากพระราชดำริ

ในเขตพื้นที่ภาคเหนือ

ประจำปีงบประมาณ ๒๕๖๔

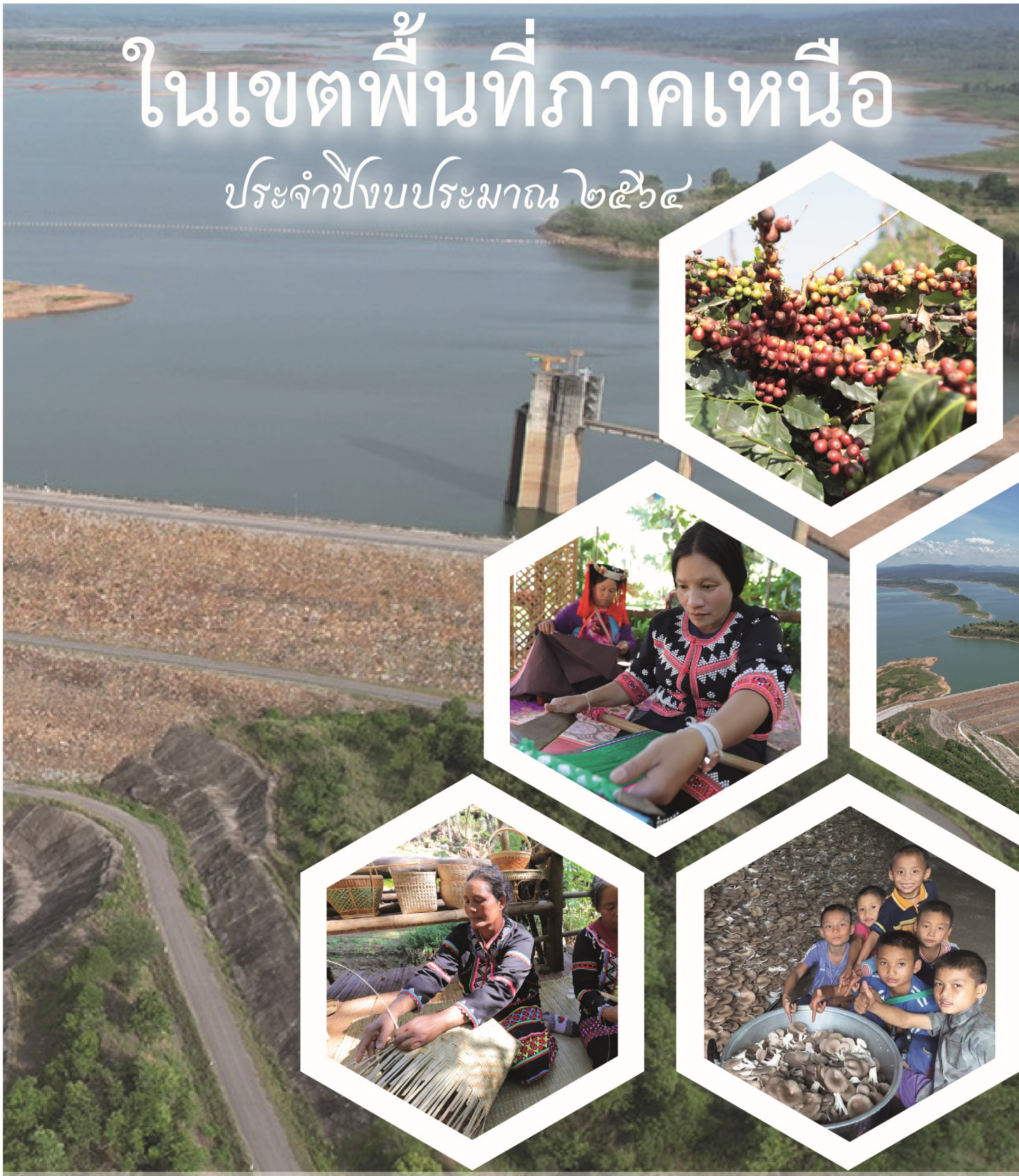

สำนักงานคณะกรรมการพิเศษเพื่อประสานงาน
โครงการอันเนื่องมาจากพระราชดำริ (สำนักงาน กปร.)
กันยายน ๒๕๖๔

คำนำ

การดำเนินงานโครงการอันเนื่องมาจากพระราชดำริในเขตพื้นที่ภาคเหนือ ประจำปีงบประมาณ พ.ศ. ๒๕๖๔ คณะกรรมการพิเศษเพื่อประสานงานโครงการอันเนื่องมาจากพระราชดำริ (กปร.) ได้ให้การสนับสนุนงบประมาณให้แก่หน่วยงานต่าง ๆ เพื่อดำเนินงานสนองพระราชดำริพระบาทสมเด็จพระบรมชนกาธิเบศร มหาภูมิพลอดุลยเดชมหาราช บรมนาถบพิตร สมเด็จพระนางเจ้าสิริกิติ์ พระบรมราชินีนาถ พระบรมราชชนนีพันปีหลวง พระบาทสมเด็จพระเจ้าอยู่หัว และพระบรมวงศ์ เพื่อช่วยเหลือราษฎรในพื้นที่ภาคเหนือที่ประสบปัญหาต่าง ๆ รวมทั้งสิ้น ๖๔ โครงการ งบประมาณ จำนวน ๗๘๖,๙๒๓,๐๓๑ บาท (เจ็ดร้อยแปดสิบหกล้านเก้าแสนสองหมื่นสามพันสามสิบเอ็ดบาทถ้วน) ซึ่งครอบคลุมโครงการด้านแหล่งน้ำ โครงการด้านการเกษตร โครงการด้านสิ่งแวดล้อม โครงการด้านส่งเสริมอาชีพ โครงการด้านคมนาคมและสื่อสาร และโครงการด้านบูรณาการและอื่น ๆ ซึ่งการดำเนินงานตามโครงการต่าง ๆ ดังกล่าวได้ก่อให้เกิดประโยชน์ต่อการพัฒนาคุณภาพชีวิต ความเป็นอยู่ของราษฎรให้มีชีวิตความเป็นอยู่ที่ดีขึ้น ตลอดจนรักษาสภาพป่าต้นน้ำให้มีความอุดมสมบูรณ์เอื้อต่อการดำรงชีวิตแบบคนอยู่กับป่าได้อย่างเกื้อกูล

สำนักงานคณะกรรมการพิเศษเพื่อประสานงานโครงการอันเนื่องมาจากพระราชดำริ (สำนักงาน กปร.) ในฐานะเป็นหน่วยงานกลางในการประสานและติดตามการดำเนินงานโครงการอันเนื่องมาจากพระราชดำริ จึงได้จัดทำรายงานผลการดำเนินงานโครงการอันเนื่องมาจากพระราชดำริในเขตพื้นที่ภาคเหนือ ประจำปีงบประมาณ พ.ศ. ๒๕๖๔ เพื่อสรุปผลความก้าวหน้าของโครงการอันเนื่องมาจากพระราชดำริ และใช้เป็นเครื่องมือในการติดตามผลการดำเนินงานของโครงการต่าง ๆ ในระยะต่อไป

สำนักงาน กปร.
กันยายน ๒๕๖๔

สารบัญ

		หน้า
สรุปสาระสำคัญโครงการอันเนื่องมาจากพระราชดำริ ในเขตพื้นที่ภาคเหนือ ประจำปีงบประมาณ ๒๕๖๔		๑
โครงการอันเนื่องมาจากพระราชดำริด้านต่าง ๆ		
ด้านบูรณาการและอื่น ๆ		
	พระราชดำริตรง	
๑	ศูนย์ศึกษาการพัฒนาห้วยฮ่องไคร้อันเนื่องมาจากพระราชดำริ ตำบลป่าเมี่ยง อำเภอดอยสะเก็ด จังหวัดเชียงใหม่	๘
๒	ศูนย์บริการการพัฒนาขยายพันธุ์ไม้ดอกไม้ผลบ้านไร่อันเนื่องมาจากพระราชดำริ ตำบลบ้านแหวน อำเภอหางดง จังหวัดเชียงใหม่	๑๕
๓	โครงการพัฒนาพื้นที่ป่าขุนแม่กวงอันเนื่องมาจากพระราชดำริ ตำบลป่าเมี่ยง อำเภอดอยสะเก็ด จังหวัดเชียงใหม่	๑๙
๔	โครงการพัฒนาเบ็ดเสร็จลุ่มน้ำสาขาแม่น้ำปิงอันเนื่องมาจากพระราชดำริ ตำบลแม่สอย อำเภอจอมทอง จังหวัดเชียงใหม่	๒๓
๕	โครงการพัฒนาพื้นที่ห้วยลานอันเนื่องมาจากพระราชดำริ ตำบลออนใต้ อำเภอสันกำแพง จังหวัดเชียงใหม่	๒๗
๖	ศูนย์เรียนรู้การพัฒนาอมก๋อยตามพระราชดำริ ตำบลอมก๋อย อำเภออมก๋อย จังหวัดเชียงใหม่	๓๒
๗	โครงการศูนย์ภูฟ้าพัฒนาอันเนื่องมาจากพระราชดำริ ในสมเด็จพระกนิษฐาธิราชเจ้า กรมสมเด็จพระเทพรัตนราชสุดา ฯ สยามบรมราชกุมารี ตำบลภูฟ้า อำเภอบ่อเกลือ จังหวัดน่าน	๓๗

หน้า

ด้านแหล่งน้ำ

พระราชดำริตรง

๘	โครงการปรับปรุงสระเก็บน้ำพร้อมอาคารประกอบโรงเรียนสันติสุข ตำบลสันติสุข อำเภอดอยหล่อ จังหวัดเชียงใหม่	๔๔
๙	โครงการปรับปรุงสระเก็บน้ำ โรงเรียนแม่ออนวิทยา ระยะที่ ๒ ตำบลออนกลาง อำเภอแม่ออน จังหวัดเชียงใหม่	๔๗
๑๐	โครงการปรับปรุงฝายห้วยป่ากล้วยตอนบนพร้อมระบบส่งน้ำ และอาคารประกอบ (จัดหาน้ำสนับสนุนโรงเรียนรัปปาปอร์ต) ตำบลบ่อแก้ว อำเภอสะเมิง จังหวัดเชียงใหม่	๕๐
๑๑	โครงการจัดหาน้ำสนับสนุนโรงพยาบาลวัดจันทร์เฉลิมพระเกียรติ ๘๐ พรรษา อ่างเก็บน้ำบ้านจันทร์พร้อมระบบส่งน้ำ ตำบลบ้านจันทร์ อำเภอกัลยาณิวัฒนา จังหวัดเชียงใหม่	๕๓
๑๒	โครงการฝายพร้อมระบบส่งน้ำศูนย์การเรียนตำรวจตระเวนชายแดน บ้านห้วยสลุงอันเนื่องมาจากพระราชดำริ ตำบลพระธาตุ อำเภอแม่ระมาด จังหวัดตาก	๕๖
๑๓	โครงการจัดหาน้ำให้แก่ศูนย์การเรียนตำรวจตระเวนชายแดนบ้านคะเนจือทะ อันเนื่องมาจากพระราชดำริ ตำบลแม่อุสุ อำเภอท่าสองยาง จังหวัดตาก	๕๘
๑๔	โครงการจัดหาน้ำเพิ่มเติมให้กับศูนย์การเรียนชุมชนชาวไทยภูเขา “แม่ฟ้าหลวง” บ้านพะตี้หม่อโจ อันเนื่องจากพระราชดำริ ตำบลแม่หละ อำเภอท่าสองยาง จังหวัดตาก	๖๐
๑๕	โครงการจัดหาน้ำสนับสนุนหน่วยพิทักษ์อุทยานแห่งชาติดอยภูคาที่ ๑๒ (ธารเสด็จ) และโรงเรียนตำรวจตระเวนชายแดนพีระยานุเคราะห์ ๓ ตำบลหนองแดง อำเภอแม่จริม จังหวัดน่าน	๖๒
๑๖	โครงการปรับปรุงฝายนาคาอันเนื่องมาจากพระราชดำริ ตำบลหนองแดง อำเภอแม่จริม จังหวัดน่าน	๖๕

หน้า

๑๗ โครงการปรับปรุงอาคารป้องกันการกัดเซาะฝายปางมะผ้า (บริเวณศูนย์วิจัยข้าวแม่ฮ่องสอน) ตำบลสบป่อง อำเภอปางมะผ้า จังหวัดแม่ฮ่องสอน ๖๘

๑๘ โครงการจัดตั้งหมู่บ้านยามชายแดนอันเนื่องมาจากพระราชดำริ (อาคารบังคับน้ำห้วยร่องแห้งพร้อมระบบส่งน้ำ) เพื่อจัดหาน้ำช่วยเหลือราษฎรบ้านปางคอง ตำบลนาปู่ป้อม อำเภอปางมะผ้า จังหวัดแม่ฮ่องสอน ๗๑

๑๙ โครงการระบบส่งน้ำอ่างเก็บน้ำห้วยเดื่อ จัดหาน้ำสนับสนุนโครงการพัฒนาที่ดินมูลนิธิชัยพัฒนา ตำบลบ้านโฮ่ง อำเภอบ้านโฮ่ง จังหวัดลำพูน ๗๔

ฎีกา

๒๐ โครงการก่อสร้างระบบส่งน้ำอ่างเก็บน้ำห้วยแม่เลียบอันเนื่องมาจากพระราชดำริ ตำบลแม่เปา อำเภอพญาเม็งราย จังหวัดเชียงราย ๗๗

๒๑ โครงการประตูระบายน้ำบ้านแม่ปูคาพร้อมระบบส่งน้ำ ตำบลแม่ปูคา อำเภอสันกำแพง จังหวัดเชียงใหม่ ๘๐

๒๒ โครงการปรับปรุงสระเก็บน้ำบ้านสหกรณ์ ๑ และอาคารประกอบ ระยะที่ ๒ ตำบลบ้านสหกรณ์ อำเภอแม่ออน จังหวัดเชียงใหม่ ๘๓

๒๓ โครงการสถานีสูบน้ำพลังงานไฟฟ้าบ้านหนองแม่ล่างพร้อมระบบส่งน้ำอันเนื่องมาจากพระราชดำริ ระยะที่ ๑ ตำบลยกกระบัตร อำเภอสามเงา จังหวัดตาก ๘๖

๒๔ โครงการสถานีสูบน้ำด้วยไฟฟ้าพร้อมระบบส่งน้ำคลองไม้แดง ตำบลยกกระบัตร อำเภอสามเงา จังหวัดตาก ๘๙

๒๕ โครงการอ่างเก็บน้ำคลองข่อยพร้อมระบบส่งน้ำอันเนื่องมาจากพระราชดำริ ตำบลหนองบัวใต้ อำเภอเมืองตาก จังหวัดตาก ๙๒

๒๖ โครงการปรับปรุงก่อสร้างฝายนาม่วงพร้อมระบบส่งน้ำอันเนื่องมาจากพระราชดำริ ตำบลเมืองมาย อำเภอแจ้ห่ม จังหวัดลำปาง ๙๕

๒๗ โครงการฝายทุ่งข้าวหล่อพร้อมระบบส่งน้ำอันเนื่องมาจากพระราชดำริ ตำบลบ้านโป่ง อำเภองาว จังหวัดลำปาง ๙๘

หน้า

๒๘ โครงการแก้มลิงบ้านนาเบี้ยพร้อมระบบส่งน้ำอันเนื่องมาจากพระราชดำริ (จัดหาน้ำสนับสนุนราษฎรบ้านนาเบี้ย) ตำบลนาโป่ง อำเภอเถิน จังหวัดลำปาง ๑๐๑

๒๙ โครงการอ่างเก็บน้ำห้วยมะหุ่งพร้อมระบบส่งน้ำ ตำบลนาขุม อำเภอบ้านโคก จังหวัดอุตรดิตถ์ ๑๐๔

ด้านสิ่งแวดล้อม

พระราชดำริตรง

๓๐ โครงการสถานีพัฒนาการเกษตรที่สูงตามพระราชดำริ

๑) สถานีสาธิตและถ่ายทอดการเกษตร ป่าไม้ สิ่งแวดล้อม อันเนื่องมาจากพระราชดำริ บ้านแปกแซม ตำบลเวียงแหง อำเภอเวียงแหง จังหวัดเชียงใหม่ ๑๐๘

๒) สถานีพัฒนาการเกษตรที่สูงตามพระราชดำริ ห้วยแม่เกี๋ยง ตำบลเมืองนะ อำเภอเชียงดาว จังหวัดเชียงใหม่ ๑๑๐

๓) สถานีพัฒนาการเกษตรที่สูงตามพระราชดำริ ดอยอมพาย ตำบลปางหินฝน อำเภอแม่แจ่ม จังหวัดเชียงใหม่ ๑๑๒

๔) สถานีพัฒนาการเกษตรที่สูงตามพระราชดำริ บ้านเสาแดง ตำบลแจ่มหลวง อำเภอกัลยาณิวัฒนา จังหวัดเชียงใหม่ ๑๑๔

๕) สถานีพัฒนาการเกษตรที่สูงตามพระราชดำริ ดอยม่อนล้าน ตำบลป่าไหน่ และตำบลป่าตุ้ม อำเภอพร้าว จังหวัดเชียงใหม่ ๑๑๖

๖) สถานีพัฒนาการเกษตรที่สูงตามพระราชดำริ ห้วยเมืองงาม ตำบลท่าตอน อำเภอแม่อาย จังหวัดเชียงใหม่ ๑๑๘

๗) สถานีพัฒนาการเกษตรที่สูงตามพระราชดำริ บ้านนาเกียน ตำบลนาเกียน อำเภออมก๋อย จังหวัดเชียงใหม่ ๑๒๐

๘) สถานีพัฒนาการเกษตรที่สูงตามพระราชดำริ ดอยแบแล ตำบลสบโขง อำเภออมก๋อย จังหวัดเชียงใหม่ ๑๒๒

หน้า

๙) สถานีพัฒนาการเกษตรที่สูงตามพระราชดำริ บ้านปางขอน ตำบลห้วยชมพู อำเภอเมืองเชียงราย จังหวัดเชียงราย ๑๒๔

๑๐) สถานีพัฒนาการเกษตรที่สูงตามพระราชดำริ บ้านธารทอง ตำบลแม่เงิน อำเภอเชียงแสน จังหวัดเชียงราย ๑๒๖

๑๑) สถานีพัฒนาการเกษตรที่สูงตามพระราชดำริ บ้านห้วยหยวกป่าโซ ตำบลแม่สลองใน อำเภอแม่ฟ้าหลวง จังหวัดเชียงราย ๑๒๘

๑๒) สถานีพัฒนาการเกษตรที่สูงตามพระราชดำริ ดอยบ่อ ตำบลแม่ยาว อำเภอเมืองเชียงราย จังหวัดเชียงราย ๑๓๐

๑๓) สถานีพัฒนาการเกษตรที่สูงตามพระราชดำริ ภูพยัคฆ์ ตำบลขุนน่าน อำเภอเฉลิมพระเกียรติ จังหวัดน่าน ๑๓๒

๑๔) สถานีพัฒนาการเกษตรที่สูงตามพระราชดำริ สะจุก-สะเกี้ยง ตำบลขุนน่าน อำเภอเฉลิมพระเกียรติ จังหวัดน่าน ๑๓๔

๑๕) สถานีพัฒนาการเกษตรที่สูงตามพระราชดำริ บ้านสบขุ่น ตำบลป่าคา อำเภอท่าวังผา จังหวัดน่าน ๑๓๖

๑๖) สถานีพัฒนาการเกษตรที่สูงตามพระราชดำริ บ้านสันติสุข-บ้านขุนกำลัง ตำบลขุนควร อำเภอปง จังหวัดพะเยา ๑๓๘

๑๗) สถานีพัฒนาการเกษตรที่สูงตามพระราชดำริ บ้านป่าคา ตำบลโป่งน้ำร้อน อำเภอคลองลาน จังหวัดกำแพงเพชร ๑๔๐

๓๑ โครงการบ้านเล็กในป่าใหญ่ตามพระราชดำริ

๑) โครงการบ้านเล็กในป่าใหญ่ตามพระราชดำริ บ้านดอยฟ้าห่มปก ตำบลแม่สาว อำเภอแม่อาย จังหวัดเชียงใหม่ ๑๔๒

๒) โครงการบ้านเล็กในป่าใหญ่ตามพระราชดำริ บ้านดอยดำ ตำบลเมืองแหง อำเภอเวียงแหง จังหวัดเชียงใหม่ ๑๔๖

๓) โครงการบ้านเล็กในป่าใหญ่ตามพระราชดำริ บ้านห้วยหญ้าไซ ตำบลป่าแดด อำเภอแม่สรวย จังหวัดเชียงราย ๑๔๘

๔) โครงการบ้านเล็กในป่าใหญ่ตามพระราชดำริ บ้านหนองห้า ตำบลร่มเย็น อำเภอเชียงคำ จังหวัดพะเยา ๑๕๐

หน้า

๓๒	โครงการอันเนื่องมาจากพระราชดำริพื้นที่ดอยยาว ดอยผาหม่น ดอยผาจิ ตำบลปอ อำเภอเวียงแก่น จังหวัดเชียงราย	๑๕๒
๓๓	โครงการพัฒนาคุณภาพชีวิตชุมชนในพื้นที่อนุรักษ์อันเนื่องมาจากพระราชดำริ ตำบลป่างิ้ว ตำบลแม่เจดีย์ และตำบลแม่เจดีย์ใหม่ อำเภอเวียงป่าเป้า จังหวัดเชียงราย	๑๕๔
๓๔	โครงการอนุรักษ์และฟื้นฟูทรัพยากรป่าไม้พื้นที่ลุ่มน้ำบ้านห้วยกุ๊ก ตำบลปอ อำเภอเวียงแก่น จังหวัดเชียงราย	๑๕๖
๓๕	โครงการอนุรักษ์และฟื้นฟูทรัพยากรป่าไม้พื้นที่บ้านฟ้าไทยงาม อันเนื่องมาจากพระราชดำริ ตำบลปอ อำเภอเวียงแก่น จังหวัดเชียงราย	๑๕๙
๓๖	โครงการป่าต้นน้ำห้วยเอี้ยงอันเนื่องมาจากพระราชดำริ ตำบลดอยลาน อำเภอเมืองเชียงราย จังหวัดเชียงราย	๑๖๑
๓๗	โครงการอนุรักษ์และฟื้นฟูทรัพยากรป่าไม้พื้นที่ลุ่มน้ำบ้านจะนูอันเนื่องมาจากพระราชดำริ ตำบลห้วยชมพู อำเภอเมืองเชียงราย จังหวัดเชียงราย	๑๖๓
๓๘	โครงการอนุรักษ์และฟื้นฟูทรัพยากรป่าไม้พื้นที่ลุ่มน้ำโป่งไฮอันเนื่องมาจากพระราชดำริ ตำบลแม่สลองใน อำเภอแม่ฟ้าหลวง จังหวัดเชียงราย	๑๖๖
๓๙	โครงการพัฒนาคุณภาพชีวิตราษฎรบ้านขุนวินอันเนื่องมาจากพระราชดำริ ตำบลแม่วิน อำเภอแม่วาง จังหวัดเชียงใหม่	๑๖๙
๔๐	โครงการอนุรักษ์ฟื้นฟูสภาพป่าและพัฒนาคุณภาพชีวิตบ้านนาศิริ อันเนื่องมาจากพระราชดำริ ตำบลเมืองนะ อำเภอเชียงดาว จังหวัดเชียงใหม่	๑๗๒
๔๑	โครงการช่วยเหลือราษฎรบ้านทุ่งต้นงิ้วอันเนื่องมาจากพระราชดำริ ตำบลแม่ตื่น อำเภออมก๋อย จังหวัดเชียงใหม่	๑๗๕
๔๒	โครงการช่วยเหลือราษฎรบ้านซิแบรอันเนื่องมาจากพระราชดำริ ตำบลแม่ตื่น อำเภออมก๋อย จังหวัดเชียงใหม่	๑๗๘
๔๓	โครงการอนุรักษ์และฟื้นฟูทรัพยากรป่าไม้พื้นที่ลุ่มน้ำแม่หลองอันเนื่องมาจากพระราชดำริ (โรงเรียนตำรวจตระเวนชายแดนบางกอก เชฟ แชริตี้) ตำบลสบโขง อำเภออมก๋อย จังหวัดเชียงใหม่	๑๘๑

หน้า

๔๔ โครงการอนุรักษ์และฟื้นฟูทรัพยากรป่าไม้บ้านพะกะเซอันเนื่องมาจาก พระราชดำริ (โรงเรียนตำรวจตระเวนชายแดนรางวัลอินทิราคานธี) ตำบลแม่ตื่น อำเภออมก๋อย จังหวัดเชียงใหม่ ๑๘๔

๔๕ โครงการอนุรักษ์สภาพป่าแม่ตื่นอันเนื่องมาจากพระราชดำริ ตำบลแม่ตื่น และตำบลแม่สามหมื่น อำเภอแม่ระมาด จังหวัดตาก ๑๘๗

๔๖ โครงการปลูกป่าสร้างรายได้ อันเนื่องมาจากพระราชดำริ สมเด็จพระกนิษฐาธิราชเจ้า กรมสมเด็จพระเทพรัตนราชสุดา ฯ สยามบรมราชกุมารี ในพื้นที่เขตรักษาพันธุ์สัตว์ป่าทุ่งใหญ่นเรศวรด้านตะวันออก เขตรักษาพันธุ์สัตว์ป่าอุ้มผาง และเขตรักษาพันธุ์สัตว์ป่าแม่ตื่น อำเภออุ้มผาง และอำเภอแม่ระมาด จังหวัดตาก ๑๙๗

๔๗ โครงการส่งเสริมการเรียนรู้เพื่อการอนุรักษ์และฟื้นฟูสิ่งแวดล้อม อันเนื่องมาจากพระราชดำริ ตำบลพระธาตุผาแดง อำเภอแม่สอด จังหวัดตาก ๒๐๐

๔๘ โครงการอนุรักษ์และฟื้นฟูทรัพยากรป่าไม้ บ้านเลโพเดอันเนื่องมาจาก พระราชดำริ สมเด็จพระเทพรัตนราชสุดา ฯ สยามบรมราชกุมารี ตำบลแม่วะหลวง อำเภอท่าสองยาง จังหวัดตาก ๒๐๗

๔๙ โครงการอนุรักษ์และฟื้นฟูทรัพยากรป่าไม้บ้านแพะอันเนื่องมาจาก พระราชดำริ สมเด็จพระเทพรัตนราชสุดา ฯ สยามบรมราชกุมารี ตำบลแม่ตื่น อำเภอแม่ระมาด จังหวัดตาก ๒๐๙

๕๐ โครงการอนุรักษ์และฟื้นฟูทรัพยากรป่าไม้บ้านแม่วะหลวงอันเนื่องมาจาก พระราชดำริ สมเด็จพระเทพรัตนราชสุดา ฯ สยามบรมราชกุมารี ตำบลแม่วะหลวง อำเภอท่าสองยาง จังหวัดตาก ๒๑๒

๕๑ โครงการอนุรักษ์และฟื้นฟูทรัพยากรป่าไม้บ้านกามาผาโด้อันเนื่องมาจาก พระราชดำริ สมเด็จพระเทพรัตนราชสุดา ฯ สยามบรมราชกุมารี ตำบลแม่หละ อำเภอท่าสองยาง จังหวัดตาก ๒๑๕

๕๒ โครงการอนุรักษ์และฟื้นฟูทรัพยากรป่าไม้ บ้านแม่ละนาอันเนื่องมาจาก พระราชดำริ สมเด็จพระเทพรัตนราชสุดา ฯ สยามบรมราชกุมารี ตำบลท่าสองยาง อำเภอท่าสองยาง จังหวัดตาก ๒๑๘

		หน้า
๕๓	โครงการอนุรักษ์และฟื้นฟูทรัพยากรป่าไม้ บ้านแม่อมยะอันเนื่องมาจากพระราชดำริ สมเด็จพระเทพรัตนราชสุดา ฯ สยามบรมราชกุมารี ตำบลท่าสองยาง อำเภอท่าสองยาง จังหวัดตาก	๒๒๐
๕๔	โครงการพัฒนาบ้านกอก-บ้านจูนอันเนื่องมาจากพระราชดำริ ตำบลภูคา อำเภอปัว จังหวัดน่าน	๒๒๒
๕๕	โครงการอนุรักษ์ ฟื้นฟู และส่งเสริมการปลูกหวายและไผ่ตามพระราชดำริ สมเด็จพระกนิษฐาธิราชเจ้า กรมสมเด็จพระเทพรัตนราชสุดา ฯ สยามบรมราชกุมารี ตำบลผาทอง อำเภอท่าวังผา จังหวัดน่าน	๒๒๕
๕๖	โครงการซ่อมแซมปรับปรุงแหล่งน้ำสำหรับสัตว์ป่า และปลูกพืชอาหารสัตว์ป่า ระบบประปาภูเขา เพื่อการอนุรักษ์และคุ้มครองพื้นที่อย่างมีส่วนร่วมในเขตรักษาพันธุ์สัตว์ป่าดอยผาช้างตามพระราชดำริ สมเด็จพระกนิษฐาธิราชเจ้า กรมสมเด็จพระเทพรัตนราชสุดา ฯ สยามบรมราชกุมารี ตำบลผาช้างน้อย อำเภอปง จังหวัดพะเยา	๒๒๘
๕๗	โครงการจัดตั้งหมู่บ้านยามชายแดนอันเนื่องมาจากพระราชดำริ จังหวัดแม่ฮ่องสอน และจังหวัดตาก	๒๓๑
๕๘	โครงการอนุรักษ์แหล่งพันธุกรรมไม้สักและพัฒนาคุณภาพชีวิตราษฎรบริเวณป่าลุ่มน้ำของ-ลุ่มน้ำปาย อันเนื่องมาจากพระราชดำริ อำเภอปางมะผ้า อำเภอปาย และอำเภอเมืองแม่ฮ่องสอน จังหวัดแม่ฮ่องสอน	๒๓๔
๕๙	โครงการฟื้นฟูสภาพป่าตามโครงการอ่างเก็บน้ำห้วยน้ำรีอันเนื่องมาจากพระราชดำริ ตำบลจริม และตำบลน้ำหมัน อำเภอท่าปลา จังหวัดอุตรดิตถ์	๒๓๘

ด้านส่งเสริมอาชีพ

พระราชดำริตรง

๖๐	โครงการฟาร์มตัวอย่างตามพระราชดำริพื้นที่ภาคเหนือ อำเภอจอมทอง จังหวัดเชียงใหม่	๒๔๑

หน้า

ด้านการเกษตร

พระราชดำริตรง

๖๑ โครงการทหารพันธุ์ดี กองพลทหารราบที่ ๗ ๒๔๖
ศูนย์ผลิตพันธุ์สัตว์ปีกพระราชทาน “เพื่อนช่วยเพื่อน”
พื้นที่ภาคตะวันตกตอนบน ตำบลดอนแก้ว อำเภอแม่ริม จังหวัดเชียงใหม่

๖๒ โครงการทหารพันธุ์ดี ค่ายวชิรปราการ (มณฑลทหารบกที่ ๓๑๐) ๒๕๐
ศูนย์เพาะพันธุ์ปลาน้ำจืดพระราชทาน “เพื่อนช่วยเพื่อน”
พื้นที่ภาคตะวันตกตอนบน ตำบลน้ำรึม อำเภอเมืองตาก จังหวัดตาก

๖๓ โครงการทหารพันธุ์ดี มณฑลทหารบกที่ ๓๘ ๒๕๓
ศูนย์เพาะพันธุ์ปลาน้ำจืดพระราชทาน “เพื่อนช่วยเพื่อน”
พื้นที่ภาคเหนือตอนบน ตำบลฝายแก้ว อำเภอภูเพียง จังหวัดน่าน

ด้านคมนาคมและสื่อสาร

พระราชดำริตรง

๖๔ โครงการปรับปรุงถนนป่าไม้ลำลองในพื้นที่เขตป่าสงวนแห่งชาติป่าสามหมื่น ๒๕๗
เพื่อสนองพระราชดำริ สมเด็จพระเทพรัตนราชสุดา ฯ สยามบรมราชกุมารี
และเพื่อเพิ่มประสิทธิภาพในการป้องกันปราบปรามการทำลาย
ทรัพยากรธรรมชาติและป้องกันไฟป่า ตำบลแม่ตื่น อำเภอแม่ระมาด
จังหวัดตาก

ภาคผนวก

สรุปสาระสำคัญ
โครงการอันเนื่องมาจากพระราชดำริ
ในเขตพื้นที่ภาคเหนือ
ประจำปีงบประมาณ พ.ศ. ๒๕๖๔

สรุปสาระสำคัญ
โครงการอันเนื่องมาจากพระราชดำริ ในเขตพื้นที่ภาคเหนือ
ประจำปีงบประมาณ พ.ศ. ๒๕๖๔

การดำเนินงานโครงการอันเนื่องมาจากพระราชดำริ ในเขตพื้นที่ภาคเหนือ ประจำปีงบประมาณ พ.ศ. ๒๕๖๔ คณะกรรมการพิเศษเพื่อประสานงานโครงการอันเนื่องมาจากพระราชดำริ (กปร.) ได้ให้การสนับสนุนงบประมาณแก่ส่วนราชการต่าง ๆ ในการดำเนินงานโครงการเพื่อสืบสาน รักษา และต่อยอดการพัฒนาให้เกิดประโยชน์สุขแก่ประชาชน จำนวน ๖๔ โครงการ เป็นเงินรวมทั้งสิ้น จำนวน ๗๘๖,๙๒๓,๐๓๑ บาท (เจ็ดร้อยแปดสิบหกล้านเก้าแสนสองหมื่นสามพันสามสิบเอ็ดบาทถ้วน) ครอบคลุมการพัฒนาด้านต่าง ๆ ดังนี้

๑. ด้านแหล่งน้ำ	จำนวน ๒๒ โครงการ วงเงิน ๔๕๘,๑๗๒,๒๐๐ บาท คิดเป็นร้อยละ ๕๘.๒๒ ของงบประมาณทั้งหมด
๒. ด้านการเกษตร	จำนวน ๓ โครงการ วงเงิน ๑๒,๕๒๖,๗๙๒ บาท คิดเป็นร้อยละ ๑.๕๙ ของงบประมาณทั้งหมด
๓. ด้านสิ่งแวดล้อม	จำนวน ๓๐ โครงการ วงเงิน ๑๔๐,๖๗๔,๔๑๘ บาท คิดเป็นร้อยละ ๑๗.๘๘ ของงบประมาณทั้งหมด
๔. ด้านส่งเสริมอาชีพ	จำนวน ๑ โครงการ วงเงิน ๑,๒๙๒,๗๖๐ บาท คิดเป็นร้อยละ ๐.๑๖ ของงบประมาณทั้งหมด
๕. ด้านคมนาคม/สื่อสาร	จำนวน ๑ โครงการ วงเงิน ๑๐,๗๖๐,๐๐๐ บาท คิดเป็นร้อยละ ๑.๓๗ ของงบประมาณทั้งหมด
๖. ด้านบูรณาการ/อื่น ๆ	จำนวน ๗ โครงการ วงเงิน ๑๖๓,๔๙๖,๘๖๑ บาท คิดเป็นร้อยละ ๒๐.๗๘ ของงบประมาณทั้งหมด

ตารางที่ ๑ แสดงจำนวนและงบประมาณโครงการอันเนื่องมาจากพระราชดำริ ในเขตพื้นที่ภาคเหนือ ประจำปีงบประมาณ พ.ศ. ๒๕๖๔ จำแนกตามประเภทของการพัฒนา

ประเภทโครงการ	ภาคเหนือ		
	จำนวนโครงการ	งบประมาณ (บาท)	ร้อยละ
ด้านพัฒนาแหล่งน้ำ	๒๒	๔๕๘,๑๗๒,๒๐๐	๕๘.๒๒
ด้านการเกษตร	๓	๑๒,๕๒๖,๗๙๒	๑.๕๙
ด้านสิ่งแวดล้อม	๓๐	๑๔๐,๖๗๔,๔๑๘	๑๗.๘๘
ด้านส่งเสริมอาชีพ	๑	๑,๒๙๒,๗๖๐	๐.๑๖
ด้านคมนาคม/สื่อสาร	๑	๑๐,๗๖๐,๐๐๐	๑.๓๗
ด้านบูรณาการ/อื่นๆ	๗	๑๖๓,๔๙๖,๘๖๑	๒๐.๗๘
รวม	๖๔	๗๘๖,๙๒๓,๐๓๑	๑๐๐.๐๐

ภาพที่ ๑ แสดงงบประมาณโครงการอันเนื่องมาจากพระราชดำริในเขตพื้นที่ภาคเหนือ ประจำปีงบประมาณ พ.ศ. ๒๕๖๔ จำแนกตามประเภทของการพัฒนา

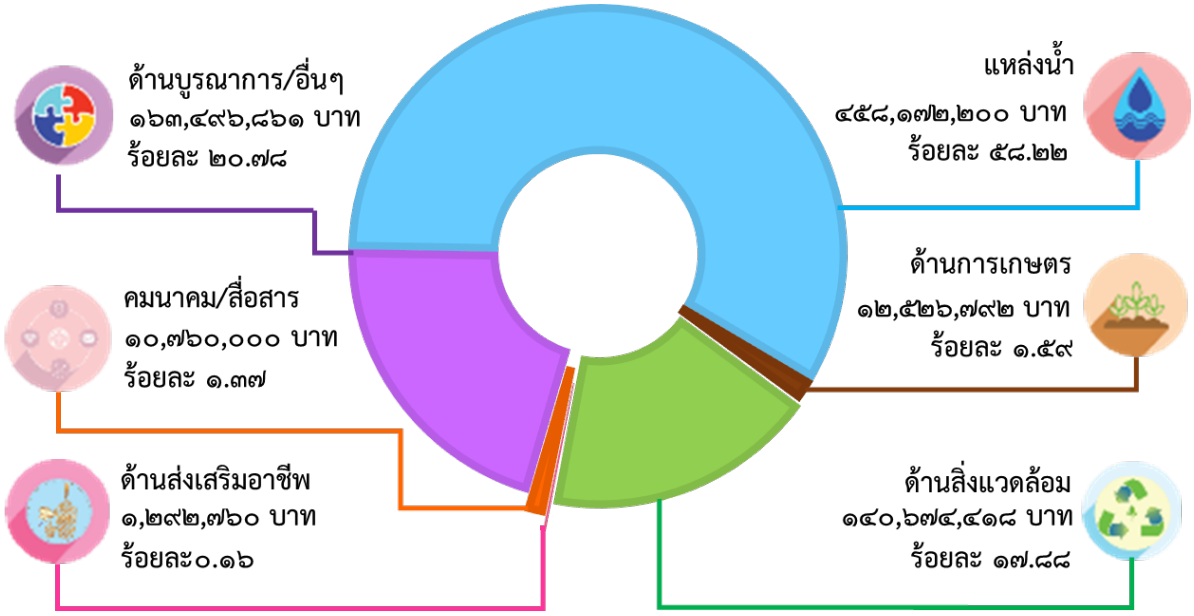

ในปีงบประมาณ พ.ศ. ๒๕๖๔ มีโครงการอันเนื่องมาจากพระราชดำริในเขตพื้นที่ภาคเหนือ ที่เกิดจากพระราชดำริตรง จำนวน ๕๔ โครงการ และเกิดจากราษฎรทูลเกล้าฯ ถวายฎีกา จำนวน ๑๐ โครงการ โดยมีรายละเอียดแสดงได้ตามตารางที่ ๒ และภาพที่ ๒ ดังนี้

ตารางที่ ๒ แสดงจำนวนโครงการอันเนื่องมาจากพระราชดำริในเขตพื้นที่ภาคเหนือ ประจำปีงบประมาณ พ.ศ. ๒๕๖๔ จำแนกตามที่มาของโครงการ

ประเภทโครงการ	ที่มาของโครงการ		
	พระราชดำริตรง	ฎีกา	รวม
ด้านพัฒนาแหล่งน้ำ	๑๒	๑๐	๒๒
ด้านการเกษตร	๓	-	๓
ด้านสิ่งแวดล้อม	๓๐	-	๓๐
ด้านส่งเสริมอาชีพ	๑	-	๑
ด้านคมนาคม/สื่อสาร	๑	-	๑
ด้านบูรณาการ/อื่นๆ	๗	-	๗
รวม	**๕๔**	**๑๐**	**๖๔**

ภาพที่ ๒ แสดงจำนวนโครงการอันเนื่องมาจากพระราชดำริในเขตพื้นที่ภาคเหนือ จำแนกตามที่มาของโครงการ

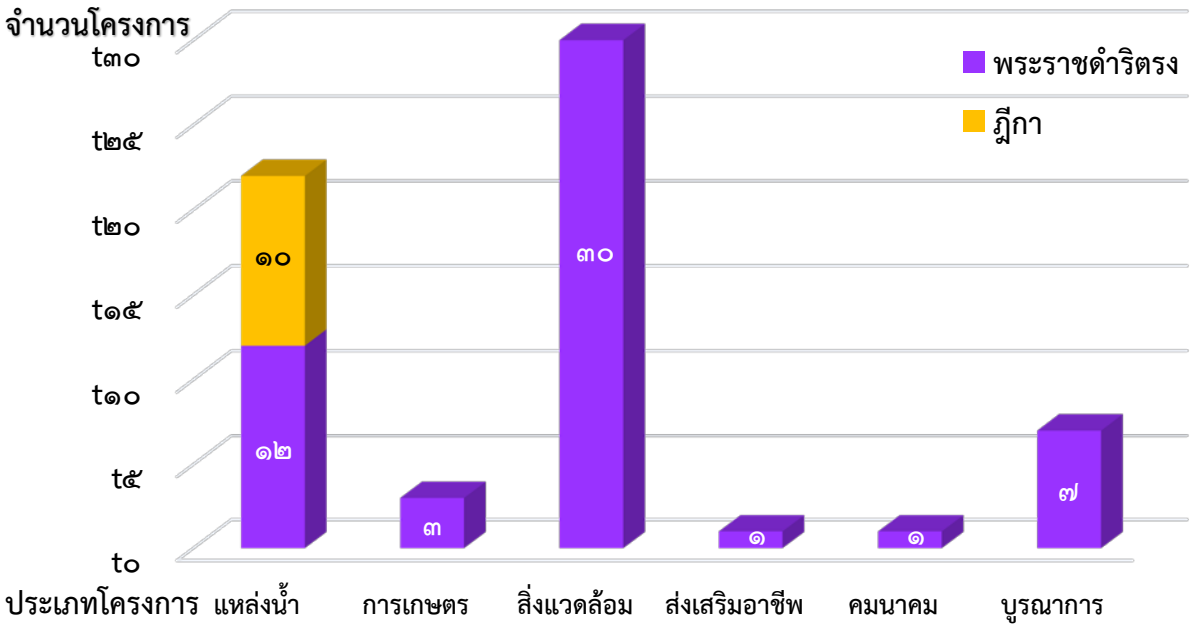

โครงการอันเนื่องมาจากพระราชดำริในเขตพื้นที่ภาคเหนือ ประจำปีงบประมาณ พ.ศ. ๒๕๖๔ ที่ได้รับการจัดสรรงบประมาณจาก กปร. มีโครงการที่ดำเนินการในเขตพื้นที่ภาคเหนือ จำนวน ๖๔ โครงการ โดยมีรายละเอียดแสดงได้ตามตารางที่ ๓ และภาพที่ ๓ ดังนี้

ตารางที่ ๓ แสดงจำนวนและงบประมาณโครงการอันเนื่องมาจากพระราชดำริ ในเขตพื้นที่ภาคเหนือ ประจำปีงบประมาณ พ.ศ. ๒๕๖๔ จำแนกตามพื้นที่ดำเนินการ

พื้นที่ดำเนินการ	โครงการ		งบประมาณ	
	จำนวน	ร้อยละ	จำนวน (บาท)	ร้อยละ
๑. เชียงใหม่	๒๐	๓๑.๒๕	๒๕๒,๔๐๕,๐๑๐	๓๒.๐๗
๒. ตาก	๑๗	๒๖.๕๖	๑๘๕,๑๓๑,๔๖๓	๒๓.๕๓
๓. เชียงราย	๘	๑๒.๕๐	๕๕,๖๑๓,๔๐๐	๗.๐๗
๔. น่าน	๖	๙.๓๘	๖๕,๙๔๐,๔๕๕	๘.๓๘
๕. ลำปาง	๓	๔.๖๙	๘๒,๗๓๔,๐๐๐	๑๐.๕๑
๖. แม่ฮ่องสอน	๓	๔.๖๙	๓๙,๕๗๑,๙๕๐	๕.๐๓
๗. อุตรดิตถ์	๒	๓.๑๓	๕๕,๘๑๒,๐๐๐	๗.๐๙
๘. พะเยา	๑	๑.๕๖	๒๒,๘๒๒,๐๐๐	๒.๙๐
๙. ลำพูน	๑	๑.๕๖	๓,๙๓๙,๐๐๐	๐.๕๐
๑๐. บูรณาการพื้นที่ภาคเหนือ	๓	๔.๖๙	๒๒,๙๕๓,๗๕๓	๒.๙๒
รวมทั้งสิ้น	**๖๔**	**๑๐๐**	**๗๘๖,๙๒๓,๐๓๑**	**๑๐๐**

ภาพที่ ๓ แสดงจำนวนและงบประมาณโครงการอันเนื่องมาจากพระราชดำริ ในเขตพื้นที่ภาคเหนือ ประจำปีงบประมาณ พ.ศ. ๒๕๖๔ จำแนกตามพื้นที่ดำเนินการ

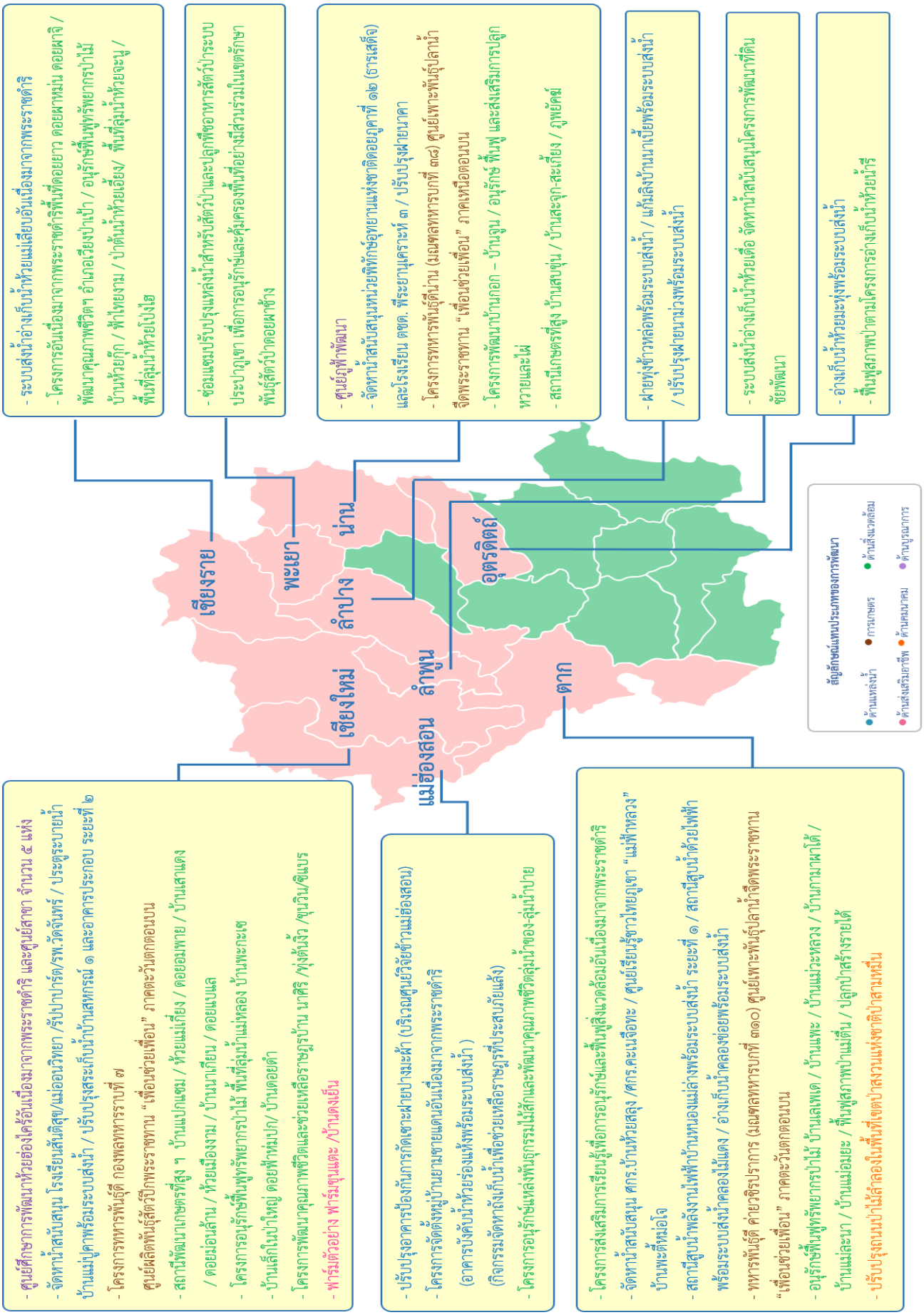

ภาพที่ ๔ แสดงที่ตั้งโครงการอันเนื่องมาจากพระราชดำริในเขตพื้นที่ภาคเหนือ ประจำปีงบประมาณ พ.ศ. ๒๕๖๔

โครงการอันเนื่องมาจากพระราชดำริในเขตพื้นที่ภาคเหนือ ประจำปีงบประมาณ พ.ศ. ๒๕๖๔ ช่วยสร้างประโยชน์ให้แก่ราษฎรกลุ่มเป้าหมาย โดยมีผลสัมฤทธิ์จำแนกตามประเภทของโครงการแสดงได้ ดังนี้

ผลสัมฤทธิ์ของโครงการพัฒนาด้านบูรณาการ

ผลสัมฤทธิ์ของศูนย์ศึกษาการพัฒนาห้วยฮ่องไคร้อันเนื่องมาจากพระราชดำริ

• ราษฎรที่ได้รับประโยชน์	จำนวน	๓,๖๗๑	ครัวเรือน
	จำนวน	๑๐,๐๘๗	คน
• ผู้เข้ารับการอบรม	จำนวน	๗๗๘	คน
• ผู้เข้าศึกษาดูงาน	จำนวน	๔,๐๓๕	คน
• พื้นที่ป่า	จำนวน	๘,๕๐๐	ไร่

ผลสัมฤทธิ์ของศูนย์สาขา และศูนย์ภูฟ้าพัฒนาอันเนื่องมาจากพระราชดำริ

• ราษฎรที่ได้รับประโยชน์	จำนวน	๓,๐๒๗	ครัวเรือน
	จำนวน	๘,๔๔๑	คน
• ผู้เข้ารับการอบรม	จำนวน	๙๖๙	คน
• ผู้เข้าศึกษาดูงาน	จำนวน	๒๕,๙๑๒	คน
• พื้นที่ป่า	จำนวน	๗๒๕,๖๗๔	ไร่

ผลสัมฤทธิ์ของโครงการพัฒนาด้านแหล่งน้ำ

• ราษฎรที่ได้รับประโยชน์	จำนวน	๗,๓๕๙	ครัวเรือน
	จำนวน	๒๔,๗๘๙	คน
• พื้นที่การเกษตร	จำนวน	๖๒,๑๙๐	ไร่

ผลสัมฤทธิ์ของโครงการพัฒนาด้านสิ่งแวดล้อม

• ราษฎรที่ได้รับประโยชน์	จำนวน	๑๑,๕๒๒	ครัวเรือน
	จำนวน	๓๘,๕๙๕	คน
• พื้นที่รับประโยชน์	จำนวน	๗๔๓,๒๕๐	ไร่

ผลสัมฤทธิ์ของโครงการพัฒนาด้านส่งเสริมอาชีพ

• ราษฎรที่ได้รับประโยชน์	จำนวน	๑,๑๑๘	ครัวเรือน
	จำนวน	๔,๗๑๐	คน

ผลสัมฤทธิ์ของโครงการพัฒนาด้านการเกษตร

• ราษฎรที่ได้รับประโยชน์	จำนวน	๓๕,๕๗๒	ครัวเรือน
	จำนวน	๑๐๐,๙๑๓	คน

ผลสัมฤทธิ์ของโครงการพัฒนาด้านคมนาคม

• ราษฎรที่ได้รับประโยชน์	จำนวน	๒๘๔	ครัวเรือน
	จำนวน	๑,๒๐๕	คน

โครงการอันเนื่องมาจากพระราชดำริ
ด้านต่าง ๆ

ด้านบูรณาการและอื่น ๆ

โครงการศูนย์ศึกษาการพัฒนาห้วยฮ่องไคร้อันเนื่องมาจากพระราชดำริ
ตำบลป่าเมี่ยง อำเภอดอยสะเก็ด จังหวัดเชียงใหม่

เรื่องเดิม

เมื่อวันที่ ๑๑ ธันวาคม ๒๕๒๕ พระบาทสมเด็จพระบรมชนกาธิเบศร มหาภูมิพลอดุลยเดชมหาราช บรมนาถบพิตร ได้พระราชทานพระราชดำริให้จัดตั้งศูนย์ศึกษาการพัฒนาห้วยฮ่องไคร้อันเนื่อง มาจากพระราชดำริขึ้นบริเวณพื้นที่ป่าสงวนแห่งชาติป่าขุนแม่กวง อำเภอดอยสะเก็ด จังหวัดเชียงใหม่ ขอบเขตพื้นที่โครงการประมาณ ๘,๕๐๐ ไร่ โดยมีพระราชประสงค์ให้เป็นศูนย์กลางในการศึกษา ทดลอง วิจัย เพื่อหารูปแบบการพัฒนาต่าง ๆ ในบริเวณพื้นที่ต้นน้ำที่เหมาะสมและเผยแพร่ให้ราษฎรนำไปปฏิบัติต่อไป โดยเฉพาะอย่างยิ่งการพัฒนาพื้นที่ต้นน้ำลำธาร ซึ่งศูนย์ศึกษาการพัฒนาห้วยฮ่องไคร้ จะทำการศึกษาพัฒนาป่าไม้ พื้นที่ต้นน้ำลำธารให้ได้ผลสมบูรณ์เป็นหลัก ต้นทางเป็นการศึกษาด้านป่าไม้ และปลายทางเป็นการศึกษาประมงตามอ่างเก็บน้ำต่าง ๆ ที่จะก่อให้เกิดประโยชน์ต่อราษฎรอย่างแท้จริงผสมกับการศึกษาด้านเกษตรกรรม ด้านปศุสัตว์และโคนมและด้านเกษตรอุตสาหกรรม เพื่อให้เป็นศูนย์ฯ ที่สมบูรณ์แบบ ก่อให้เกิดประโยชน์ต่อราษฎรที่จะเข้ามาศึกษากิจกรรมต่าง ๆ ภายในศูนย์ฯ แล้วนำไปใช้ปฏิบัติอย่างได้ผลต่อไป ซึ่งทรงมีพระราชดำริว่า ให้ศูนย์ศึกษาการพัฒนาฯ ทำหน้าที่เสมือน “พิพิธภัณฑ์ธรรมชาติที่มีชีวิต” หรืออีกนัยหนึ่งเป็น “สรุปผลของการพัฒนา” ที่ประชาชนจะเข้าไปเรียนรู้และนำไปปฏิบัติได้

ผลการดำเนินงาน

ด้านการประชาสัมพันธ์และเผยแพร่ ในสถานการณ์การแพร่ระบาดของไวรัสโคโรนา ๒๐๑๙ ได้ดำเนินการประชาสัมพันธ์จัดทำวิดีโอการอบรมหลักสูตรต่าง ๆ เผยแพร่ในรูปแบบออนไลน์ ในช่องทาง YouTube ปัจจุบันมีหลักสูตรออนไลน์ จำนวน ๑๑ หลักสูตร ประชาสัมพันธ์ผลการดำเนินงานของศูนย์ผ่านสื่อออนไลน์ Facebook และจัดรายการวิทยุเผยแพร่ความรู้ผ่านสถานีวิทยุมหาวิทยาลัยแม่โจ้ FM ๙๕.๕ MHz

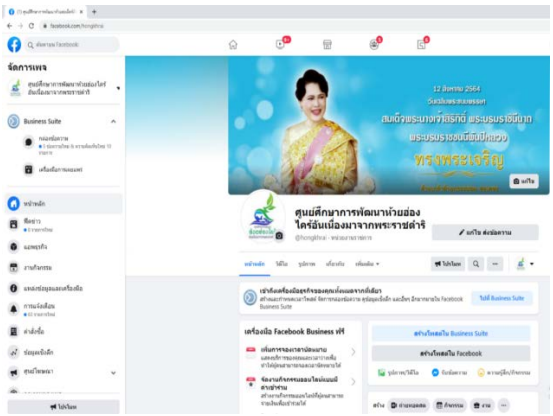

รูปแบบการประชาสัมพันธ์ทาง Facebook : ศูนย์ศึกษาการพัฒนาห้วยฮ่องไคร้อันเนื่องมาจากพระราชดำริ

ประชาสัมพันธ์ทางรายการ “แม่โจ้บริการสาธารณะโดยศูนย์ศึกษาการพัฒนาห้วยฮ่องไคร้ฯ” FM ๙๕.๕ MHz ออกอากาศทุกวันพฤหัสบดี เวลา ๑๓.๐๐-๑๔.๐๐ น.

ด้านการขยายผลสำเร็จของศูนย์ศึกษาการพัฒนาห้วยฮ่องไคร้อันเนื่องมาจากพระราชดำริ ปีงบประมาณ ๒๕๖๔ มีหลักสูตรฝึกอบรมทั้งหมด ๓๒ หลักสูตร มีจำนวนผู้รับการฝึกอบรม จำนวน ๑๙ หลักสูตร หลักสูตรที่ได้รับความนิยมสูงสุดประกอบด้วย การเลี้ยงกบนาโดยวิธีเกษตรธรรมชาติ การเลี้ยงไก่พื้นเมืองพันธุ์ประดู่หางดำ การเลี้ยงปลาดุกบิ๊กอุยในบ่อซีเมนต์กลมเห็ดเศรษฐกิจทำง่ายรายได้ดี ผักปลอดสารพิษเพิ่มรายได้และคุณภาพชีวิตที่ยั่งยืน ดำเนินการฝึกอบรมทั้งรูปแบบ Mobile Unit อบรมออนไลน์ และรูปแบบกลุ่มย่อย

ดำเนินการฝึกอบรมรูปแบบ Mobile Unit (วิทยากรลงพื้นที่)

ดำเนินการฝึกอบรมออนไลน์ ผ่านระบบ Zoom Meeting

นอกจากนี้ ดำเนินโครงการสนับสนุนโครงการอาหารกลางวันสู่สถานศึกษาแก่โรงเรียนในพื้นที่จังหวัดภาคเหนือ จำนวน ๖๘ แห่ง โรงเรียนตำรวจตระเวนชายแดน จำนวน ๓๑ แห่ง โรงเรียนเฉลิมพระเกียรติ ๔๘ พรรษา ในพระราชูปถัมภ์สมเด็จพระเทพรัตนราชสุดาฯ สยามบรมราชกุมารี และศูนย์สงเคราะห์บุคคลปัญญาอ่อนภาคเหนือ จังหวัดเชียงใหม่ และโครงการส่งเสริมและพัฒนาศักยภาพเครือข่ายศูนย์ศึกษาการพัฒนาห้วยฮ่องไคร้อันเนื่องมาจากพระราชดำริแก่ศูนย์เรียนรู้เครือข่ายในพื้นที่ ๑๗ จังหวัด ภาคเหนือ จำนวน ๑๒๒ แห่ง ศูนย์เรียนรู้เครือข่ายในพื้นที่จังหวัดเชียงใหม่ จำนวน ๘๙ แห่ง แบ่งประเภทศูนย์เรียนรู้ ๙ ด้าน ประกอบด้วย ด้านเกษตรผสมผสาน เกษตรทฤษฎีใหม่ การปลูกผักปลอดสารพิษ การแปรรูปและถนอมอาหาร การปลูกผักเชียงดาเพื่อการค้า การอนุรักษ์ทรัพยากรธรรมชาติและสิ่งแวดล้อม การบริหารจัดการน้ำ การเพาะเห็ดเศรษฐกิจ การเพาะเลี้ยงและขยายพันธุ์กบ

ติดตามผลการดำเนินงาน
โครงการอาหารกลางวันสู่สถานศึกษา

สนับสนุนปัจจัยการผลิตแก่ศูนย์เรียนรู้

ด้านการจัดการองค์ความรู้ ประกอบด้วย โครงการจัดทำกล้าไม้เศรษฐกิจ เพื่อสนับสนุนต้นกล้าให้แก่เกษตรกร ช่วงสถานการณ์การแพร่ระบาดของไวรัสโคโรนา ๒๐๑๙ โครงการสาธิตการเพาะเลี้ยงสัตว์น้ำรูปแบบต่าง ๆ จากการใช้ประโยชน์ของอ่างเก็บน้ำ ดำเนินการเพาะพันธุ์ปลานิลดำ และปลานิลแดงในกระชัง สามารถเพาะพันธุ์ปลาจำนวนทั้งสิ้น ๑๖,๐๕๐ ตัว โครงการสาธิตการเพาะเลี้ยงกบโดยวิธีเกษตรธรรมชาติ ดำเนินการเพาะพันธุ์กบนา และ กบบูลฟร็อก สามารถเพาะพันธุ์กบจำนวนทั้งสิ้น ๑๐๑,๔๐๐ ตัว โครงการอนุรักษ์และรักษาพันธุ์สัตว์พระราชทาน ประกอบด้วย แพะพันธุ์แบล็คเบงกอล และ สุกรพันธุ์เหมยซาน โครงการจัดตั้งศูนย์สาธิตการเพาะขยายพันธุ์ชะมดเช็ดและอีเห็น เพื่อการใช้ประโยชน์เชิงเศรษฐกิจและการอนุรักษ์อย่างยั่งยืน สามารถผลิตกาแฟขี้อีเห็นได้ ๔.๗ กิโลกรัม คิดเป็นมูลค่าทางเศรษฐกิจ ๔๗,๐๐๐ บาท

การเพาะเลี้ยงกบโดยวิธีเกษตรธรรมชาติ

การรักษาพันธุ์สัตว์พระราชทาน

นอกจากนี้ ดำเนินงานโครงการผลิตสารชีวภัณฑ์เพื่อทดแทนการใช้สารเคมีทางการเกษตร สามารถผลิตได้ ๒๐๔ กิโลกรัม สนับสนุนให้แก่เกษตรกร จำนวน ๘๔๒ ราย โครงการสร้างฝายต้นน้ำลำธาร ดำเนินการจำนวน ๕๓ แห่ง ในอำเภอดอยสะเก็ดและอำเภอแม่ออน โครงการศึกษาการใช้ประโยชน์ผลิตผลรองจากป่าพื้นที่พัฒนาป่า ๓ วิธีตามแนวพระราชดำริ โดยสำรวจมูลค่าผลผลิตรองจากป่าจำนวน ๑๗ ชนิด โครงการผลิตและเก็บสำรองเมล็ดพันธุ์ข้าว ผักทั่วไป ผักพื้นบ้าน ผักท้องถิ่น และพืชไร่ จำนวน ๒๒ เมล็ดพันธุ์

ดำเนินงานผลิตสารชีวภัณฑ์
เพื่อทดแทนการใช้สารเคมีทางการเกษตร

ดำเนินการผลิตและเก็บสำรองเมล็ดพันธุ์

ส่วนการดำเนินงานด้านสิ่งก่อสร้าง ได้ดำเนินการปรับปรุงอาคาร สถานที่ภายในศูนย์ศึกษาการพัฒนาห้วยฮ่องไคร้ฯ ประกอบด้วย อาคารงานศึกษาและพัฒนาประมง อาคารสำนักงานส่งเสริมและพัฒนาอาชีพด้านการเกษตร ประมง และปศุสัตว์ อาคารพัสดุงานศึกษาพัฒนาและอนุรักษ์ข้าว คลังพัสดุศูนย์ศึกษาการพัฒนาห้วยฮ่องไคร้ฯ โรงผสมดินและอนุบาลกล้าไม้ งานศึกษาและพัฒนาป่าไม้ ศูนย์พัฒนาเด็กเล็กสิรินธร ป้อมยามด้านหน้าศูนย์ศึกษาการพัฒนาห้วยฮ่องไคร้ฯ เป็นต้น

รั้วศูนย์พัฒนาเด็กเล็กสิรินธรเดิม

การปรับปรุงรั้วศูนย์พัฒนาเด็กเล็กสิรินธร
เมื่อแล้วเสร็จ

ป้อมยามด้านหน้า
ศูนย์ศึกษาการพัฒนาห้วยฮ่องไคร้ฯ เดิม

การปรับปรุงป้อมยามด้านหน้าศูนย์ศึกษา
การพัฒนาห้วยฮ่องไคร้ฯ เมื่อแล้วเสร็จ

ประโยชน์ที่ได้รับ

เป็นแหล่งเรียนรู้การพัฒนาด้านต่าง ๆ ที่สอดคล้องเหมาะสมกับสภาพพื้นที่ให้แก่นักเรียน นิสิต นักศึกษา และประชาชนทั่วไป สามารถเข้าไปเรียนรู้ผลการพัฒนาตามแนวพระราชดำริ โดยเฉพาะการสร้างฝายชะลอความชุ่มชื้น สร้างจิตสำนึกในการใช้และอยู่ร่วมกับป่าอย่างสมดุลยั่งยืน

แผนการดำเนินงานขยายผล ประชาสัมพันธ์ผลสำเร็จของโครงการและขยายเครือข่ายและรวมกลุ่มการพัฒนาด้านต่าง ๆ ของศูนย์ศึกษาฯ เกิดศูนย์เรียนรู้เครือข่ายในพื้นที่ ๑๗ จังหวัดภาคเหนือ จำนวน ๑๒๒ แห่ง ตลอดจนการพัฒนาและส่งเสริมอาชีพด้านอื่น ๆ ให้แก่ผู้ที่สนใจ เพื่อนำไปปรับใช้ในพื้นที่ของตนเองได้ สามารถสนับสนุนส่งเสริมให้ประชาชนพื้นที่หมู่บ้านรอบศูนย์ฯ จำนวน ๑๘ แห่ง ๓,๖๗๑ ครัวเรือน ๑๐,๐๘๗ คน ให้มีอาชีพที่มั่นคง มีชีวิตความเป็นอยู่ที่ดีขึ้น โดยยึดหลักเศรษฐกิจพอเพียงตามแนวพระราชดำริ เป็นแนวทางบริหารจัดการดำเนินงานโครงการศูนย์ศึกษา

แผนงานการจัดการความรู้ ให้ความสำคัญกับการถ่ายทอดความรู้ในรูปแบบต่าง ๆ ซึ่งมีเป้าหมายในการพัฒนาทักษะ สร้างความรู้และส่งเสริมอาชีพของราษฎรในพื้นที่เป้าหมายให้สามารถพึ่งพาตนเองได้ สู่การสร้างรายได้เสริมโดยการรวมกลุ่ม เพื่อสร้างความเข้มแข็ง ให้กลุ่มชุมชนสามารถดำรงอยู่ได้อย่างยั่งยืน

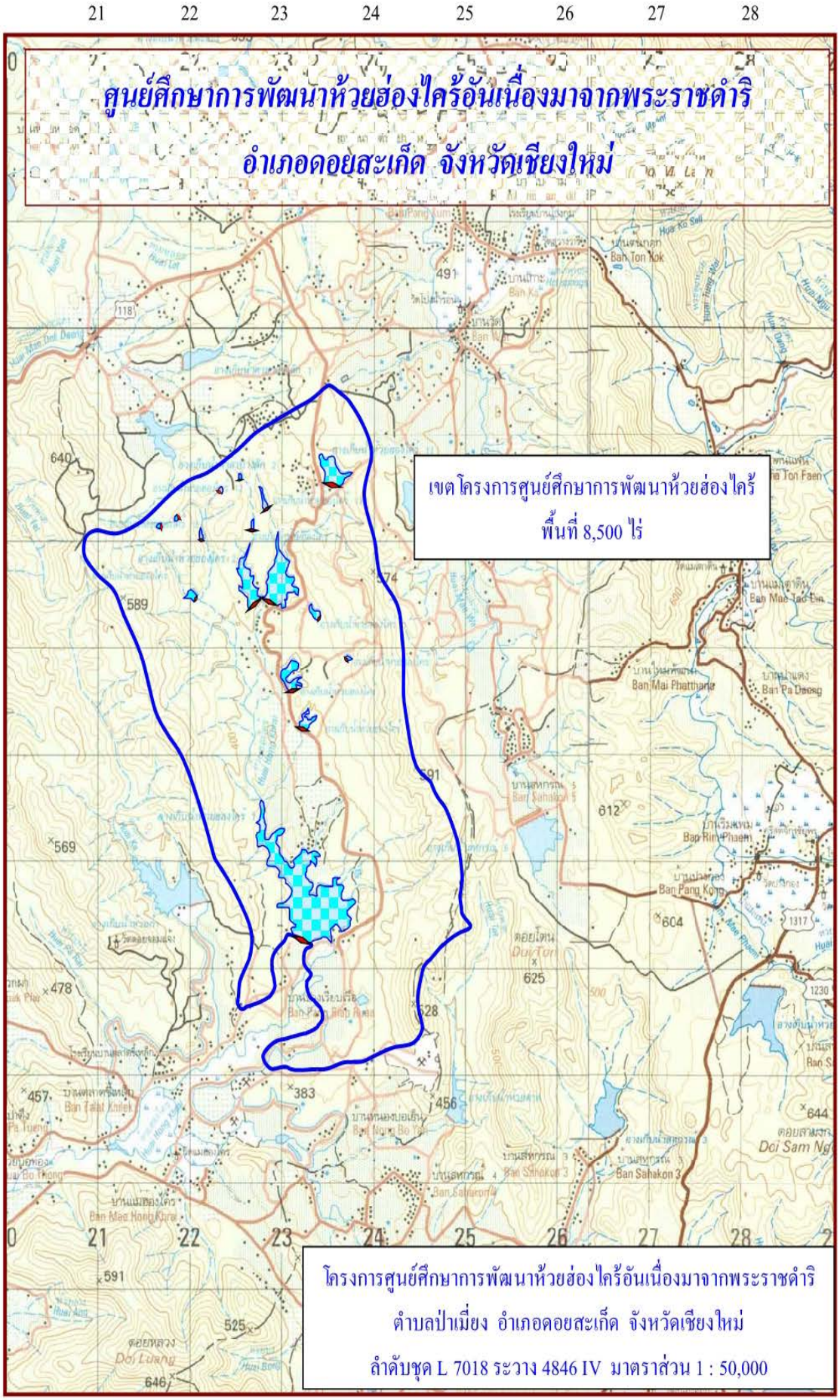
ศูนย์ศึกษาการพัฒนาห้วยฮ่องไคร้อันเนื่องมาจากพระราชดำริ
อำเภอดอยสะเก็ด จังหวัดเชียงใหม่
เขตโครงการศูนย์ศึกษาการพัฒนาห้วยฮ่องไคร้
พื้นที่ 8,500 ไร่
โครงการศูนย์ศึกษาการพัฒนาห้วยฮ่องไคร้อันเนื่องมาจากพระราชดำริ
ตำบลป่าเมี่ยง อำเภอดอยสะเก็ด จังหวัดเชียงใหม่
ลำดับชุด L 7018 ระวาง 4846 IV มาตราส่วน 1 : 50,000

โครงการศูนย์บริการการพัฒนาขยายพันธุ์ไม้ดอกไม้ผลบ้านไร่อันเนื่องมาจากพระราชดำริ ตำบลบ้านแหวน อำเภอหางดง จังหวัดเชียงใหม่

เรื่องเดิม

เมื่อปี ๒๕๒๓ พระบาทสมเด็จพระบรมชนกาธิเบศร มหาภูมิพลอดุลยเดชมหาราช บรมนาถบพิตร ได้พระราชทานพระราชทรัพย์ จำนวน ๘๐,๐๐๐ บาท ให้นายพิศิษฐ์ วรอุไร นำไปเริ่มงานทดลองขยายพันธุ์ไม้ดอกไม้ผลในหมู่บ้านที่บ้านไร่ หมู่ที่ ๑ ตำบลบ้านแหวน อำเภอหางดง จังหวัดเชียงใหม่ การดำเนินงานในปีแรกได้ใช้พระราชทรัพย์ไปเพียง ๔๐,๐๐๐ บาท และประสพผลดี จึงได้พระราชทานพระราชทรัพย์เพิ่มเติมเพื่อจัดเป็น “กองทุนหมุนเวียน” รวม ๓๐๐,๐๐๐ บาท พร้อมทั้งพระราชทานชื่อโครงการว่า โครงการศูนย์ขยายพันธุ์ไม้ดอกไม้ผล งานสาธิตฝึกอบรม และส่งเสริมอาชีพราษฎรตามพระราชดำริ

ต่อมาในปี ๒๕๒๕ โครงการฯ เริ่มได้รับงบประมาณจากรัฐบาล โดยการสนับสนุนของสำนักงานคณะกรรมการพิเศษเพื่อประสานงานโครงการอันเนื่องมาจากพระราชดำริ (กปร.) และให้มีการเบิกจ่ายงบประมาณผ่านทางมหาวิทยาลัยเชียงใหม่ จากงบประมาณดังกล่าว กิจกรรมของโครงการฯ จึงได้ขยายออกไปสู่หมู่บ้านต่าง ๆ ในภาคเหนือ และประสบผลดีถึงประชาชน

เมื่อปี ๒๕๒๗ พระบาทสมเด็จพระบรมชนกาธิเบศร มหาภูมิพล อดุลยเดชมหาราช บรมนาถบพิตร เสด็จพระราชดำเนินเยี่ยมกลุ่มบ้านโรงวัว ทรงมีพระราชกระแสรับสั่งว่า “งานนี้เป็นประโยชน์ถึงประชานอย่างแท้จริงให้ขยายงานไปให้มาก และหาคนให้มาช่วยทำงานเพิ่มขึ้น” ในปี พ.ศ. ๒๕๒๘ ได้ทรงมีนโยบายให้ยกฐานะของโครงการฯ ขึ้นเป็นศูนย์บริการการพัฒนาขยายพันธุ์ไม้ดอกไม้ผลบ้านไร่อันเนื่องมาจากพระราชดำริ สังกัดอยู่ในศูนย์ศึกษาการพัฒนาห้วยฮ่องไคร้อันเนื่องมาจากพระราชดำริ พร้อมทั้งได้เพิ่มภารกิจให้ครอบคลุมไปถึงงานพัฒนาพันธุ์ไม้ดอกไม้ผลด้วย

ผลการดำเนินงาน

ดำเนินงานศึกษา ทดสอบ ด้านการผลิตและพัฒนาพันธุ์พืชใหม่ การปลูกรักษาพันธุ์พืช ภาคสนามและห้องปฏิบัติการเพาะเลี้ยงเนื้อเยื่อ ในปีงบประมาณ ๒๕๖๔ ได้ดำเนินงานวิจัยการผลิตไม้ดอกหลายชนิด เช่น เทคโนโลยีการผลิตปทุมมาและกระเจียวนอกฤดู การบังคับการออกดอกของกล้วยไม้กลุ่มแวนดา และ ฟาแลนนอฟซิส การผลิตไม้ตัดดอกกลุ่มคัตเตอร์และมาร์กาเร็ต เป็นต้น ได้พัฒนาพันธุ์ไม้ดอกหลายชนิด ได้แก่ ปทุมมาและกระเจียว แกลดิโอลัส ว่านสี่ทิศ บานชื่น กล้วยไม้ หงส์เหิน ดาหลา แอสเตอร์ จำนวน ๘๐ สายพันธุ์

ศึกษาสภาพแสงที่เหมาะสม
ต่อการผลิตคัตเตอร์และมาร์กาเร็ต



ศึกษาผลของสารเคมีบางชนิด
เพื่อก่อให้เกิดการกลายพันธุ์

แผนงานด้านการขยายผลไปยังกลุ่มชาวบ้านและเกษตรกรที่สนใจ ดำเนินงานส่งเสริมอาชีพการปลูกไม้ดอกพื้นที่จังหวัดต่าง ๆ ทั่วประเทศ ได้แก่ จังหวัดเชียงใหม่ พะเยา พิจิตร พิษณุโลก สุโขทัย กาฬสินธุ์ มหาสารคาม นครนายก ฉะเชิงเทรา รวมทั้งส่งเสริมอาชีพด้านการผลิตไม้ดอกเมืองหนาวและไม้ดอกชนิดใหม่ ให้แก่ราษฎรในจังหวัดยะลา และจังหวัดนราธิวาส

ส่งเสริมอาชีพการปลูกไม้ดอก
สู่พื้นที่ชายแดนภาคใต้

สนับสนุนพันธุ์ไม้ดอกแก่เกษตรกร
กลุ่มไม้ดอกภาคใต้

แผนงานบริหารจัดการ ดำเนินการประชาสัมพันธ์องค์ความรู้ จัดฝึกอบรมหลักสูตรการปลูกกล้วยไม้ หลักสูตรการผลิตไม้ตัดดอก หลักสูตรการผลิตไม้กระถาง หลักสูตรการขยายพันธุ์ไม้ผล ภายใต้สถานการณ์การแพร่ระบาดของไวรัส โคโรน่า ๒๐๑๙ ได้ถ่ายทอดความรู้ผ่านสื่อวิดีโอสาธิต ทาง Facebook และติดตามการดำเนินงานของสมาชิก ตลอดจนให้คำปรึกษาแนะนำโดยใช้เทคโนโลยีสารสนเทศ

ฝึกอบรมหลักสูตรการปลูกกล้วยไม้

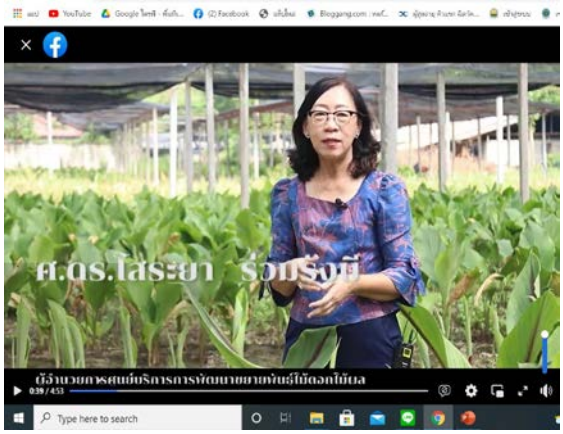

ถ่ายทอดความรู้ผ่าน Facebook ศูนย์บริการ
การพัฒนาขยายพันธุ์ไม้ดอก
ไม้ผลบ้านไร่อันเนื่องมาจากพระราชดำริ

ส่วนการดำเนินงานด้านสิ่งก่อสร้าง ได้ดำเนินงานก่อสร้างอาคารพร้อมระบบไฟฟ้า เครื่องกำเนิดไฟฟ้าสำรองขนาด ๑๐๐ กิโลวัตต์ ก่อสร้างอาคารพร้อมระบบไฟฟ้า เครื่องกำเนิดไฟฟ้าสำรองขนาด ๒๐๐ กิโลวัตต์ และปรับปรุงระบบน้ำในแปลงปลูกเปลี่ยนท่อส่งน้ำในแปลง พื้นที่ ๓๓ ไร่

ระหว่างดำเนินการปรับปรุงระบบน้ำ
ในแปลงปลูก

ดำเนินการปรับปรุงระบบน้ำ
ในแปลงปลูกแล้วเสร็จ

ประโยชน์ที่ได้รับ

ทำให้เกษตรกร จำนวน ๔๐๙ ราย ในพื้นที่ ๑๑ จังหวัดทั่วประเทศ มีทางเลือกในการประกอบอาชีพเพิ่มขึ้น ทำให้มีรายได้และชีวิตความเป็นอยู่ที่ดีขึ้น มีแหล่งเรียนรู้และการรวมกลุ่มพัฒนาการผลิตไม้ดอกไม้ผลด้วยตนเองได้อย่างยั่งยืน อีกทั้งเป็นการอนุรักษ์และพัฒนาพันธุ์ไม้ดอกไม้ผลของไทยมิให้สูญพันธุ์ และผลิตไม้ดอกเมืองหนาว เพื่อลดการนำเข้าดอกไม้จากต่างประเทศ

ศูนย์บริการการพัฒนาไม้ดอกไม้ผลบ้านไร่ อันเนื่องมาจากพระราชดำริ
ตำบลบ้านแหวน อำเภอหางดง เชียงใหม่

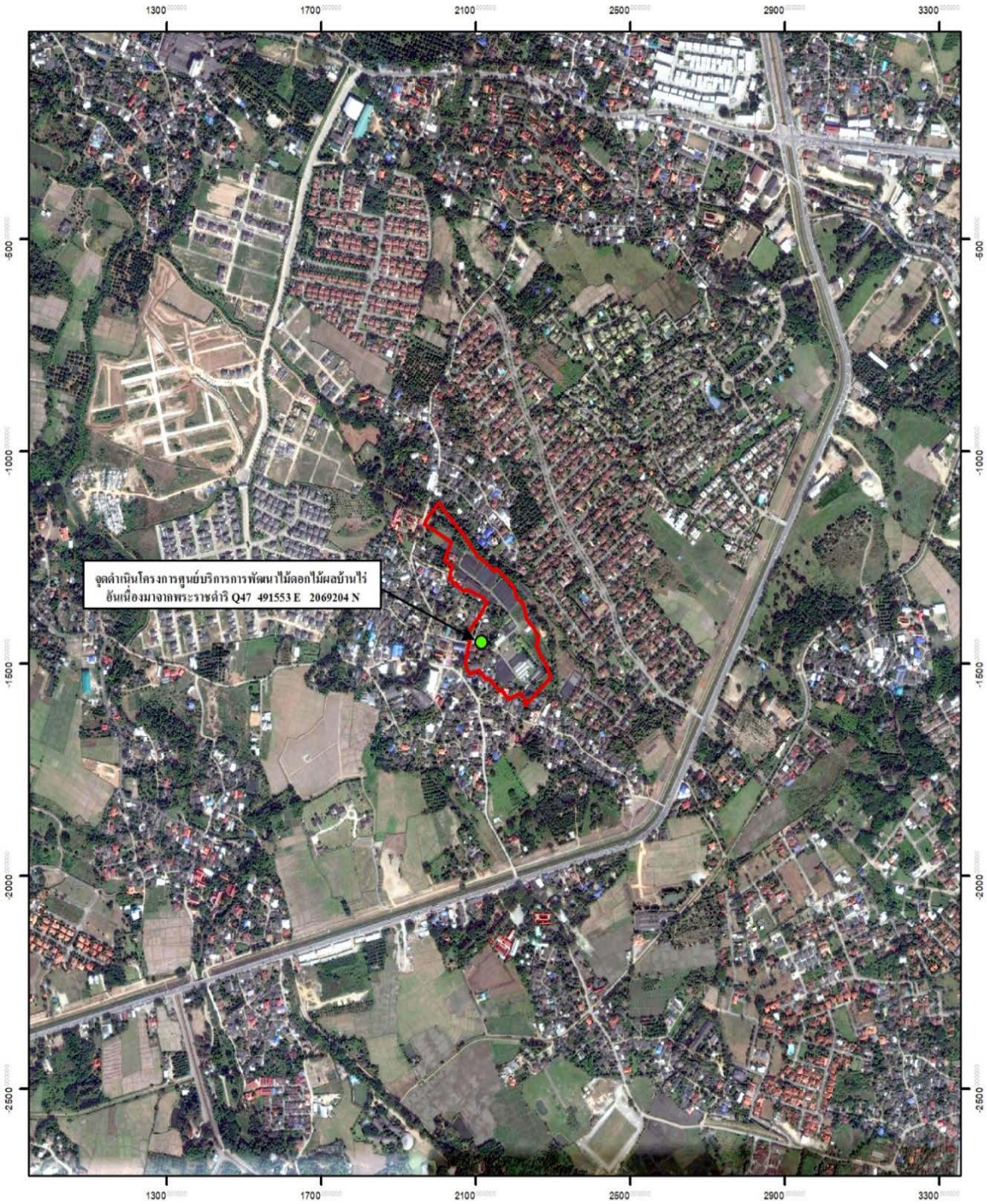

คำอธิบายสัญลักษณ์

- อาคารที่ทำการ
- ขอบเขตศูนย์บริการการพัฒนาไม้ดอกไม้ผลบ้านไร่ฯ

มาตราส่วน 1: 20,000

0 75 150 300 450 600 กิโลเมตร

N W E S

โครงการพัฒนาพื้นที่ป่าขุนแม่กวงอันเนื่องมาจากพระราชดำริ
ตำบลป่าเมี่ยง อำเภอดอยสะเก็ด จังหวัดเชียงใหม่

เรื่องเดิม

เมื่อวันที่ ๒๕ มีนาคม ๒๕๓๕ พระบาทสมเด็จพระบรมชนกาธิเบศร มหาภูมิพลอดุลยเดชมหาราช บรมนาถบพิตร ได้เสด็จพระราชดำเนินตรวจเยี่ยมการดำเนินงานของศูนย์ศึกษาการพัฒนาห้วยฮ่องไคร้อันเนื่องมาจากพระราชดำริ ได้พระราชทานพระราชดำริให้จัดตั้งโครงการพัฒนาพื้นที่ป่าขุนแม่ กวงอันเนื่องมาจากพระราชดำริ โดยนำรูปแบบแห่งความสำเร็จของ ศูนย์ศึกษาการพัฒนาห้วยฮ่องไคร้อันเนื่องมาจากพระราชดำริ ประยุกต์ใช้เป็นแนวทางในการดำเนินการอนุรักษ์พื้นที่ ต้นน้ำลุ่มน้ำแม่กวงและพัฒนาชุมชนให้มีคุณภาพชีวิตที่ดีให้ “คนอยู่กับป่าได้อย่างเกื้อกูล”

เมื่อวันที่ ๒๑ มีนาคม ๒๕๓๖ พระบาทสมเด็จพระบรมชนกาธิเบศร มหาภูมิพลอดุลยเดชมหาราช บรมนาถบพิตร ได้เสด็จเยี่ยมการดำเนินการตามโครงการพัฒนาพื้นที่ป่าขุนแม่กวงอันเนื่องมาจากพระราชดำริ และพระราชทานพระราชดำริเพิ่มเติมในการดำเนินงานตามโครงการด้วยแนวทางการพัฒนาพื้นที่ดังกล่าวข้างต้น ได้พระราชทานไว้ดังนี้

- พิจารณาพื้นที่ที่เหมาะสมจัดให้แก่ราษฎร ที่อาศัยอยู่ในพื้นที่โครงการก่อนแล้วทำกินเพื่อการเกษตร ไม่ให้มีการบุกรุกป่าเพิ่มเติม

- เร่งรัดให้มีการปลูกป่าในพื้นที่ที่ถูกทำลายฟื้นฟูแหล่งต้นน้ำลำธาร

- ดำเนินการอนุรักษ์พื้นที่ป่าไม้ที่สมบูรณ์ และมีมาตรการป้องกันรักษาป่าที่เหมาะสมโดยการตั้งด่านตรวจพิจารณาก่อสร้างถนนเพื่อใช้สำหรับการตรวจป่าตามความจำเป็น

- พิจารณาดำเนินการสร้างฝายต้นน้ำลำธารให้กระจายไปทั่วเพื่อเพิ่มความชุ่มชื้นให้แก่พื้นที่ป่าในเขตโครงการ

- พิจารณาปลูกหญ้าแฝกเพื่อเป็นกำแพงป้องกันมิให้สารพิษลงในอ่างเก็บน้ำตามบริเวณที่ก่อสร้างฝายต้นน้ำลำธาร

ผลการดำเนินงาน

ดำเนินงานด้านการพัฒนาคนอยู่ร่วมกับป่าตามแนวพระราชดำริ ประกอบด้วย โครงการเพาะกล้าไม้ ๓ อย่าง เพื่อประโยชน์ ๔ อย่าง โครงการเพาะกล้าไผ่เพื่อใช้ในการปลูกเสริมป่าชุมชน โครงการส่งเสริมการมีส่วนร่วมของชุมชนและเพิ่มศักยภาพในการพัฒนาเครือข่ายการแก้ไขปัญหาไฟป่าและหมอกควัน โครงการเยาวชนไฟป่าอาสาประชาร่วมใจ สู้ภัยโควิด โครงการเพาะเห็ดเผาะในพื้นที่ป่าเต็งรัง โดยไม่เผาป่า

แปลงเพาะชำกล้าไม้ในพื้นที่โครงการ

สนับสนุนและแจกจ่ายกล้าไม้

ด้านการพัฒนาคุณภาพชีวิตและความเป็นอยู่ของชุมชน ประกอบด้วย โครงการฟื้นฟูต้นน้ำลำธารด้วยฝายต้นน้ำลำธาร โดยดำเนินการก่อสร้างฝายผสมผสานแบบหินทิ้งในพื้นที่บ้านปางไฮ ตำบลเทพเสด็จ อำเภอดอยสะเก็ด จำนวน ๒๐ ฝาย โครงการปลูกหญ้าแฝกเพื่อการอนุรักษ์นิเวศแหล่งน้ำ จำนวน ๑๕๐,๐๐๐ กล้า และการปลูกเสริมป่าเพื่อการพึ่งพิงและการเสริมรายได้ ดำเนินงานสาธิตการปลูกกาแฟ จำนวน ๕๐ ไร่ ในพื้นที่บ้านปางน้ำถุ หมู่ที่ ๑ ตำบลป่าเมี่ยง อำเภอดอยสะเก็ด

ดำเนินการก่อสร้างฝายผสมผสาน
พื้นที่บ้านปางไฮ

ดำเนินงานปลูกหญ้าแฝก
จำนวน ๑๕๐,๐๐๐ กล้า

ส่วนการดำเนินงานด้านสิ่งก่อสร้าง ได้ดำเนินงานปรับปรุงระบบไฟฟ้าภายในโครงการพัฒนาพื้นที่ป่าขุนแม่กวงฯ และซ่อมแซมและปรับปรุงอ่างเก็บน้ำบ้านป่าสักงาม

ก่อนดำเนินงานปรับปรุง
อ่างเก็บน้ำบ้านป่าสักงาม

ดำเนินงานปรับปรุง
อ่างเก็บน้ำบ้านป่าสักงามแล้วเสร็จ

ประโยชน์ที่ได้รับ

ชุมชนในพื้นที่อำเภอดอยสะเก็ด จังหวัดเชียงใหม่ จำนวน ๖ ตำบล ๒๗ หมู่บ้าน มีส่วนร่วมในการอนุรักษ์และป้องกันรักษาป่าพื้นที่กว่า ๓๔๕,๐๐๐ ไร่ สามารถฟื้นฟูปรับปรุงและพัฒนาพื้นที่ป่าเสื่อมโทรมให้มีสภาพพื้นที่สมบูรณ์และราษฎรมีความรู้ความเข้าใจในการอนุรักษ์ทรัพยากรธรรมชาติ สามารถเรียนรู้และอยู่กับพื้นที่ป่าได้อย่างยั่งยืน นอกจากนี้ยังส่งเสริมให้ราษฎรมีทางเลือกในการประกอบอาชีพที่มั่นคง เป็นการยกฐานะความเป็นอยู่ของราษฎรให้มีชีวิตความเป็นอยู่ที่ดีขึ้น

แผนที่โครงการพัฒนาพื้นที่ป่าขุนแม่กวงอันเนื่องมาจากพระราชดำริ
ตำบลป่าเมี่ยง อำเภอดอยสะเก็ด จังหวัดเชียงใหม่

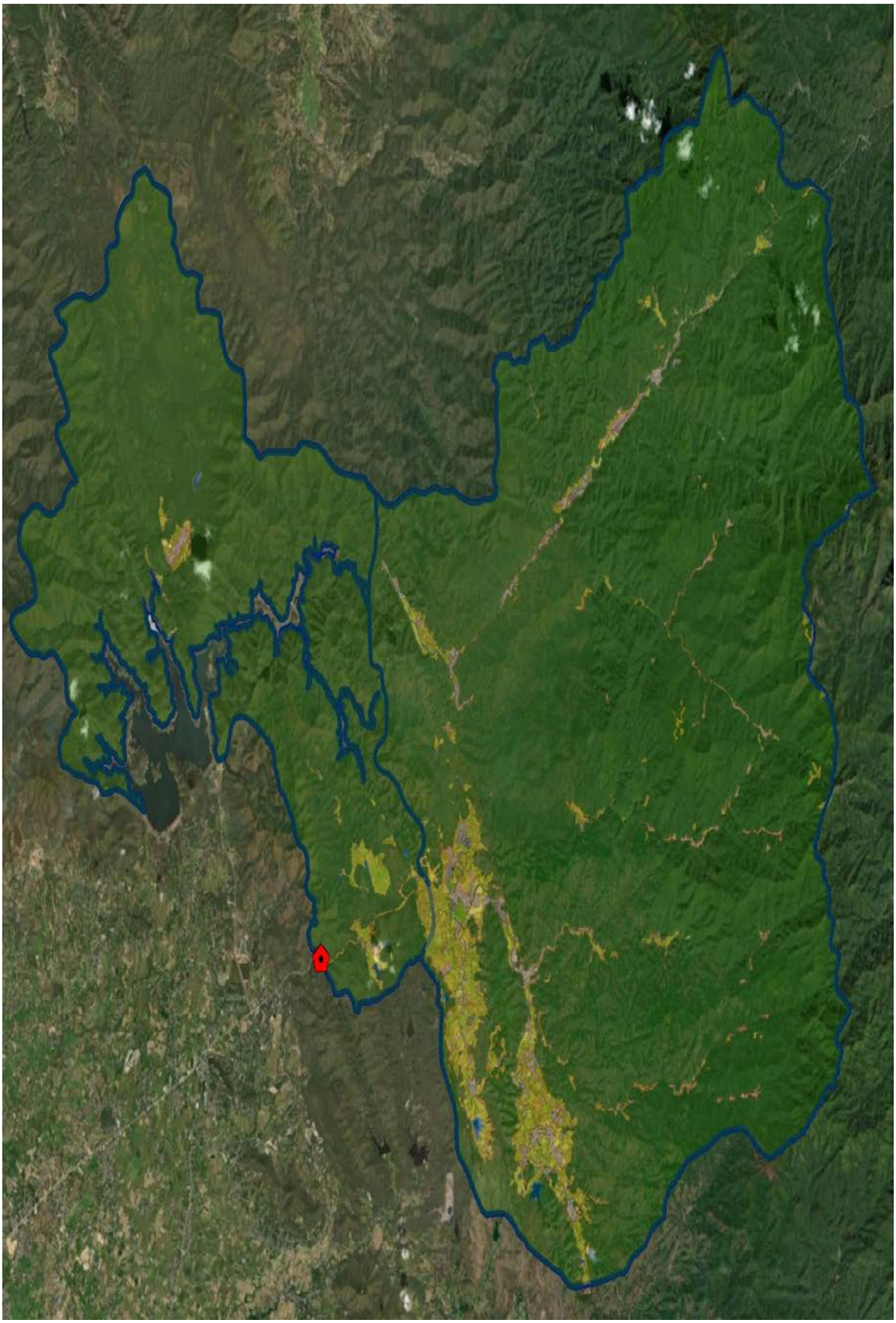

โครงการพัฒนาเบ็ดเสร็จลุ่มน้ำสาขาแม่ปิงอันเนื่องมาจากพระราชดำริ
ตำบลแม่สอย อำเภอจอมทอง จังหวัดเชียงใหม่

เรื่องเดิม

เมื่อวันที่ ๑๐ มกราคม ๒๕๒๗ พระบาทสมเด็จพระบรมชนกาธิเบศร มหาภูมิพลอดุลยเดชมหาราช บรมนาถบพิตร ได้เสด็จพระราชดำเนินเยี่ยมราษฎรและทอดพระเนตรอ่างเก็บน้ำแม่เรียง ในท้องที่ตำบลสบปราบ อำเภอสบปราบ จังหวัดลำปาง ได้พระราชทาน พระราชดำริกับแม่ทัพภาคที่ ๓ และอธิบดีกรมชลประทาน เกี่ยวกับโครงการพัฒนาเบ็ดเสร็จลุ่มน้ำสาขาแม่น้ำปิงฯ ดังต่อไปนี้

ควรพิจารณาวางโครงการและก่อสร้างอ่างเก็บน้ำตามลำน้ำสาขาต่าง ๆ ของแม่น้ำปิงในเขตอำเภอจอมทอง อำเภอฮอด จังหวัดเชียงใหม่ และอำเภอบ้านโฮ่ง จังหวัดลำพูน ตามที่ทรงวางโครงการในระยะแรก จำนวน ๑๓ อ่าง เพื่อจัดหาน้ำให้กับพื้นที่เพาะปลูกเดิมของราษฎรหมู่บ้านต่าง ๆ และพื้นที่ป่าละเมาะที่จะบุกเบิกเป็นพื้นที่ทำกิน เพื่อจัดสรรให้กับราษฎรเข้ามาทำกินต่อไป รวมพื้นที่ประมาณ ๔๐,๐๐๐ ไร่ สามารถมีน้ำทำการเพาะปลูกได้ในฤดูฝนและฤดูแล้ง และมีน้ำเพื่อการอุปโภคบริโภค สำหรับหมู่บ้านต่าง ๆ ดังกล่าวตลอดปี นอกจากนั้นยังจะมีน้ำไว้ช่วยส่งเสริมการพัฒนาทางด้านปศุสัตว์ การประมง การเกษตรและอุตสาหกรรม ในพื้นที่พัฒนาการเกษตรประมาณ ๖๖,๐๐๐ ไร่ ได้อีกด้วย ส่วนพื้นที่ต้นน้ำลำธารเหนืออ่างเก็บน้ำต่าง ๆ ขึ้นไปมีพื้นที่ประมาณ ๑๐๔,๐๐๐ ไร่ จะใช้เป็นพื้นที่พัฒนาป่าไม้ ปลูกไม้สามอย่าง คือ ไม้ฟืน ไม้ผลและไม้ใช้งาน เพื่อเป็นการอนุรักษ์ต้นน้ำลำธารของอ่างเก็บน้ำต่าง ๆ ดังกล่าว

การดำเนินงานตามโครงการฯ ในระยะแรกนี้ให้แม่ทัพภาคที่ ๓ เป็นผู้ประสานงานกับหน่วยงานราชการที่เกี่ยวข้องต่อไป

ผลการดำเนินงาน

ด้านการพัฒนาแหล่งน้ำ กรมชลประทานได้ดำเนินการซ่อมแซมสถานีสูบน้ำด้วยไฟฟ้าบ้านห้วยมะควัด อัตราการสูบน้ำ ๐.๒๕ ลูกบาศก์เมตรต่อวินาที สามารถส่งน้ำสนับสนุนพื้นที่การเกษตรได้ประมาณ ๒,๐๐๐ ไร่ และก่อสร้างถังเก็บน้ำสนับสนุนราษฎรบ้านห้วยม่วงฝั่งซ้าย ตำบลแม่สอย อำเภอจอมทอง เพื่อสนับสนุนน้ำเพื่อการอุปโภคบริโภค ของราษฎรบ้านห้วยม่วงฝั่งซ้าย จำนวน ๕๐ ครัวเรือน ที่ขาดแคลนน้ำในฤดูแล้ง

ก่อนดำเนินการซ่อมแซมสถานีสูบน้ำ
ด้วยไฟฟ้าบ้านห้วยมะควัด

การดำเนินงานซ่อมแซมสถานีสูบน้ำ
ด้วยไฟฟ้าบ้านห้วยมะควัดเมื่อแล้วเสร็จ

กรมป่าไม้ ทำการเพาะชำกล้าไม้ทั่วไป จำนวน ๘๖,๒๐๔ กล้า เพาะกล้าไม้มีค่า เช่น ไม้สัก ไม้ประดู่ ไม้พะยูง จำนวน ๔๖,๐๕๒ กล้า และจัดตั้งชุดมวลชนสัมพันธ์ เพื่อการอนุรักษ์ทรัพยากรธรรมชาติ การลาดตระเวนเฝ้าระวังไม่ให้มีการบุกรุกทำลายป่า ตลอดจนได้เผยแพร่ประชาสัมพันธ์ให้ราษฎรในพื้นที่ร่วมกันดูแลรักษาป่า

ดำเนินการเพาะชำกล้าไม้ในพื้นที่โครงการ

ชุดมวลชนสัมพันธ์ลาดตระเวน
ในพื้นที่โครงการ

กรมอุทยานแห่งชาติ สัตว์ป่า และพันธุ์พืช ดำเนินการเพาะกล้าไม้ขนาดใหญ่ จำนวน ๒๐,๐๐๐ กล้า เพาะชำกล้าหญ้าแฝกเพื่อการอนุรักษ์ดินและน้ำ จัดทำโครงการปรับสภาพถิ่นที่อยู่อาศัยและแหล่งอาหารของนกยูงไทยในป่าธรรมชาติ โครงการฝึกอบรมอาสาสมัครพิทักษ์ไพร อากาศสดใสไร้หมอกควันไฟป่า โครงการจัดตั้งจุดสกัดเฝ้าระวังแก้ไขปัญหาไฟป่าและหมอกควัน

ดำเนินการปลูกหญ้าแฝกในพื้นที่ลาดชัน บริเวณริมอ่างเก็บน้ำห้วยปุ๊ตอนล่าง

จัดตั้งจุดสกัดเฝ้าระวังแก้ไขปัญหาไฟป่า และหมอกควันในพื้นที่โครงการ

ประโยชน์ที่ได้รับ

ราษฎรในเขตพื้นที่รับผิดชอบของโครงการพัฒนาเบ็ดเสร็จลุ่มน้ำสาขาแม่น้ำปิง อันเนื่องมาจากพระราชดำริ มีส่วนร่วมในการอนุรักษ์และป้องกันรักษาป่าให้อยู่ในสภาพดี ส่งผลให้ป่าสมบูรณ์ ไม่มีการบุกรุกเข้าไปจับจองที่ดินหรือลักลอบตัดไม้ทำลายป่า ส่งผลให้เกิดไฟป่าในพื้นที่น้อยลง สามารถแก้ไขปัญหาการจัดการพื้นที่ที่เหมาะสมสำหรับราษฎร ในส่วนที่เกี่ยวข้องกับปัจจัยพื้นฐานในด้านแหล่งน้ำและที่ดินทำกิน สามารถส่งน้ำช่วยเหลือพื้นที่การเกษตรที่เป็นสวนลำไย ประมาณ ๔๐,๐๐๐ ไร่ ส่งเสริมให้ราษฎรมีผลผลิตทางการเกษตรเพิ่มขึ้น และยกระดับฐานะความเป็นอยู่ได้ดียิ่งขึ้น

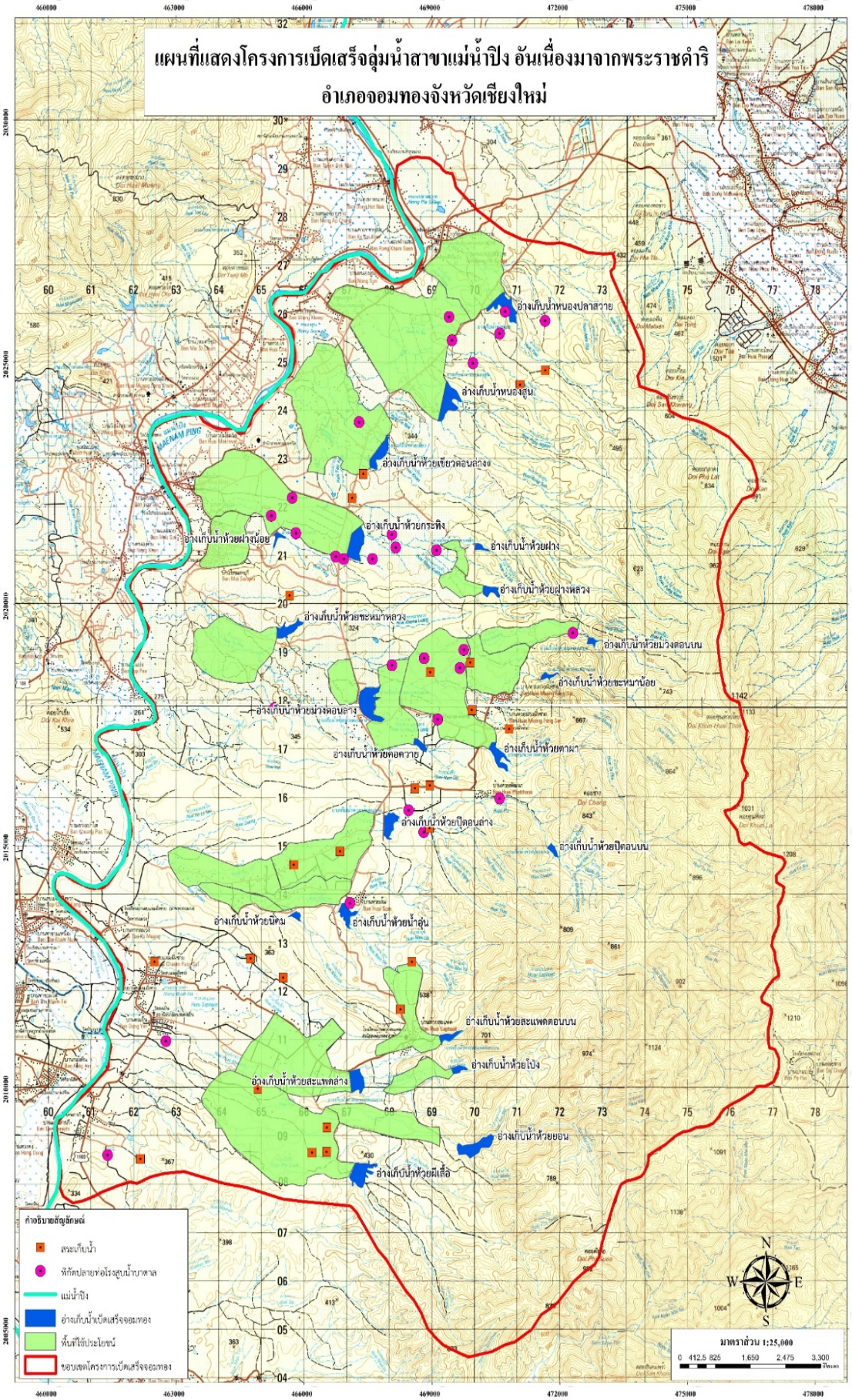
แผนที่แสดงโครงการเบ็ดเสร็จลุ่มน้ำสาขาแม่น้ำปิง อันเนื่องมาจากพระราชดำริ
อำเภอจอมทองจังหวัดเชียงใหม่
อ่างเก็บน้ำหนองปลาสวาย
อ่างเก็บน้ำหนองสุ่น
อ่างเก็บน้ำห้วยเขียวตอนล่าง
อ่างเก็บน้ำห้วยกระพิง
อ่างเก็บน้ำห้วยฝาง
อ่างเก็บน้ำห้วยฝางน้อย
อ่างเก็บน้ำห้วยฝางหลวง
อ่างเก็บน้ำห้วยขะหมาหลวง
อ่างเก็บน้ำห้วยม่วงตอนบน
อ่างเก็บน้ำห้วยขะหมาน้อย
อ่างเก็บน้ำห้วยม่วงตอนล่าง
อ่างเก็บน้ำห้วยดอกขาย
อ่างเก็บน้ำห้วยตาผา
อ่างเก็บน้ำห้วยปิตอนล่าง
อ่างเก็บน้ำห้วยปิตอนบน
อ่างเก็บน้ำห้วยนิคม
อ่างเก็บน้ำห้วยน้ำลุ่น
อ่างเก็บน้ำห้วยสะแพดตอนบน
อ่างเก็บน้ำห้วยโป่ง
อ่างเก็บน้ำห้วยสะแพดล่าง
อ่างเก็บน้ำห้วยยอน
อ่างเก็บน้ำห้วยผีเสื้อ
MAENAM PING
คำอธิบายสัญลักษณ์
สระเก็บน้ำ
พิกัดปลายท่อโรงสูบน้ำบาดาล
แม่น้ำปิง
อ่างเก็บน้ำเบ็ดเสร็จจอมทอง
พื้นที่ใช้ประโยชน์
ขอบเขตโครงการเบ็ดเสร็จจอมทอง
มาตราส่วน 1:25,000
0 412.5 825 1,650 2,475 3,300
N
S
W
E

โครงการพัฒนาพื้นที่ห้วยลานอันเนื่องมาจากพระราชดำริ
ตำบลออนใต้ อำเภอสันกำแพง จังหวัดเชียงใหม่

เรื่องเดิม

เมื่อวันที่ ๑๖ กุมภาพันธ์ ๒๕๓๐ พระบาทสมเด็จพระบรมชนกาธิเบศร มหาภูมิพลอดุลยเดชมหาราช บรมนาถบพิตร ได้เสด็จพระราชดำเนินบริเวณห้วยลาน บ้านปง หมู่ที่ ๘ และเสด็จพระราชดำเนินทอดพระเนตรโครงการอ่างเก็บน้ำแม่ผาแหน ตำบลออนใต้ อำเภอสันกำแพง จังหวัดเชียงใหม่ ทรงมีพระราชกระแสรับสั่งให้ดำเนินการพัฒนาบริเวณพื้นที่ห้วยลาน อำเภอสันกำแพง จังหวัดเชียงใหม่ โดยสรุปได้ดังนี้

๑. ให้สำนักงานเร่งรัดพัฒนาชนบท (รพช.) พิจารณาก่อสร้างอ่างเก็บน้ำห้วยลาน บริเวณบ้านปง หมู่ที่ ๘ ตำบลออนใต้ อำเภอสันกำแพง จังหวัดเชียงใหม่ เพื่อส่งน้ำให้พื้นที่ในเขตตำบลออนใต้ให้แล้วเสร็จ สามารถกักเก็บน้ำได้ทันในฤดูฝน และก่อสร้างอ่างเก็บน้ำขนาดเล็กอีก ๒ แห่ง คือ อ่างเก็บน้ำดอยโตน และอ่างเก็บน้ำห้วยป่าไร่ เพื่อส่งน้ำให้กับกิจกรรมพัฒนาด้านป่าไม้และด้านประมง

๒. ให้กรมป่าไม้พิจารณาดำเนินการจัดตั้งสถานีเพาะชำกล้าไม้ และดำเนินการปลูกป่าเพื่อพัฒนาพื้นที่ต้นน้ำห้วยลาน ซึ่งปัจจุบันราษฎรได้บุกรุกแผ้วถางยึดถือครอบครองปลูกอ้อยเพื่อพัฒนาให้เกิดความชุ่มชื่นบริเวณอ่างเก็บน้ำ เหมือนกับที่ได้ดำเนินการที่ศูนย์ศึกษาการพัฒนาห้วยฮ่องไคร้อันเนื่องมาจากพระราชดำริ

๓. ให้กรมประมงพิจารณาดำเนินการจัดตั้งสถานีประมงขนาดเล็ก และแพร่พันธุ์ปลาในอ่างเก็บน้ำห้วยลานเพื่อเป็นการขยายพันธุ์ปลาแจกจ่ายให้ราษฎรในหมู่บ้านบริเวณนี้ โดยพิจารณาจัดตั้งกลุ่มผู้เลี้ยงปลา เพื่อประโยชน์ในการบริหารการจับปลา และเลี้ยงปลาเป็นอาชีพด้วย

๔. การดำเนินงานทั้งทางด้านป่าไม้และด้านประมง ขอให้นำผลการทดลองของศูนย์ศึกษาการพัฒนาห้วยฮ่องไคร้อันเนื่องมาจากพระราชดำริ มาดำเนินการเพื่อที่จะขยายผลการทดลองที่เห็นว่าเหมาะสมแล้วให้เป็นประโยชน์แก่พื้นที่อื่น

ผลการดำเนินงาน

การดำเนินงานด้านการพัฒนาคนอยู่ร่วมกับป่าตามแนวพระราชดำริ ประกอบด้วย โครงการส่งเสริมและพัฒนาเครือข่ายการอนุรักษ์ป่าต้นน้ำห้วยลานและแก้ไขปัญหาหมอกควันและไฟป่าในพื้นที่โครงการ และโครงการพิทักษ์ป่ารักษาสิ่งแวดล้อมต้นน้ำห้วยลาน โดยการสนับสนุนส่งเสริมให้ชุมชนในพื้นที่ จำนวน ๑๑ หมู่บ้าน รวมกลุ่มจัดตั้งเครือข่ายการดำเนินงานในการอนุรักษ์ และฟื้นฟูพื้นที่ต้นน้ำห้วยลาน เพื่อให้พื้นที่ต้นน้ำมีความอุดมสมบูรณ์ สามารถใช้ประโยชน์จากป่าได้อย่างต่อเนื่องและยั่งยืน

ดำเนินการดับไฟป่าในพื้นที่โครงการ

ฟื้นฟูป่าพื้นที่ต้นน้ำห้วยลาน

ด้านการจัดการองค์ความรู้ ดำเนินงานโครงการศึกษาตัวชี้วัดโครงการพัฒนาพื้นที่ห้วยลานอันเนื่องมาจากพระราชดำริ โดยการสำรวจทรัพยากรป่าไม้ที่มีอยู่เพื่อประเมินผลการพัฒนาด้านป่าไม้ เก็บรวบรวมข้อมูลต่าง ๆ ทั้งชนิดของป่า ความสมบูรณ์ การทดแทน และความหลากหลายของชนิดพรรณ จำนวน ๙ แปลง

ด้านการขยายผล จัดทำโครงการฝึกอบรมขยายผลสำเร็จและการจัดการทรัพยากรสิ่งแวดล้อมสู่ชุมชน พัฒนาพื้นที่ให้เป็นศูนย์การเรียนรู้รูปแบบเศรษฐกิจพอเพียงตามวิถีชีวิตแบบดั้งเดิมของราษฎร สาธิตแนวพระราชดำริเกษตรทฤษฎีใหม่อย่างเป็นรูปธรรม ให้เป็นต้นแบบหมู่บ้านเศรษฐกิจพอเพียงสำหรับพื้นที่อื่นต่อไป โดยนำรูปแบบองค์ความรู้จากศูนย์ศึกษาการพัฒนาห้วยฮ่องไคร้อันเนื่องมาจากพระราชดำริเป็นต้นแบบในการขยายผลสู่ชุมชน มีหลักสูตรการฝึกอบรมประกอบด้วย หลักสูตรปุ๋ยหมักใบไม้และน้ำหมักชีวภาพ หลักสูตรเห็ดเศรษฐกิจรายได้ดี หลักสูตรการเห็ดในตะกร้า และหลักสูตรผักปลอดสารพิษเพิ่มรายได้

เก็บข้อมูลแปลงศึกษาตัวชี้วัด

ดำเนินการฝึกอบรมหลักสูตรการเห็ดในตะกร้า

ด้านการพัฒนาคุณภาพชีวิตและความเป็นอยู่ของชุมชน ดำเนินงานโครงการฟื้นฟูต้นน้ำลำธารด้วยฝายต้นน้ำลำธาร และงานปลูกเสริมป่าเพื่อการพึ่งพิงและการเสริมรายได้เพื่อเป็นการส่งเสริมการมีส่วนร่วมของราษฎรในชุมชน ให้มีบทบาทในการอนุรักษ์และฟื้นฟูป่าต้นน้ำห้วยลาน ความหลากหลายระบบนิเวศป่าต้นน้ำห้วยลาน จำนวน ๙๐ ไร่ อีกทั้งส่งเสริมและพัฒนาให้เกิดความยั่งยืน เสริมความเข้มแข็งของชุมชนให้ "คนอยู่กับป่า อย่างเกื้อกูล สมดุล” พื้นที่การดำเนินงาน จำนวน ๗ หมู่บ้าน ในตำบลออนใต้ อำเภอสันกำแพง จังหวัดเชียงใหม่

นอกจากนี้ ยังได้ดำเนินงานปรับปรุงระบบน้ำพร้อมระบบกรองน้ำ ปรับปรุงระบบไฟฟ้า ๓ เฟส ปรับปรุงบ้านรับรอง ก่อสร้างป้อมยาม ในพื้นที่สำนักงานโครงการ ดำเนินการซ่อมแซมฝายดักตะกอนและอาคารประกอบ แห่งที่ ๖ และซ่อมแซมพื้นและลาดตลิ่งฝายดักตะกอน แห่งที่ ๗

บ้านพักรับรองก่อนดำเนินงาน

บ้านพักรับรองเมื่อดำเนินการแล้วเสร็จ

พิกัดก่อสร้างป้อมยามในพื้นที่โครงการ

ป้อมยามโครงการฯ เมื่อดำเนินการแล้วเสร็จ

ประโยชน์ที่ได้รับ

ทำให้ราษฎรจำนวน ๑๑ หมู่บ้านในเขตตำบลแม่ออนใต้ อำเภอสันกำแพง จังหวัดเชียงใหม่ มีส่วนร่วมอนุรักษ์และป้องกันรักษาป่าบริเวณลุ่มน้ำห้วยลาน พื้นที่ ๓๑,๒๘๓ ไร่ ให้อยู่ในสภาพดี สมบูรณ์ มิให้มีการบุกรุกเข้าไปจับจองที่ดินหรือลักลอบตัดไม้ทำลายป่า ราษฎรมีความรู้ความเข้าใจในการอนุรักษ์ทรัพยากรธรรมชาติ สามารถรักษาระบบนิเวศ และฟื้นฟูสภาพป่าบริเวณลุ่มน้ำห้วยลานให้มีสภาพที่สมบูรณ์ และส่งเสริมให้ราษฎรมีอาชีพเพิ่มขึ้น ยกระดับฐานะความเป็นอยู่ได้ดียิ่งขึ้น

แผนที่ภูมิประเทศแสดงที่ตั้งสำนักงานและขอบเขตพื้นที่ดำเนินงาน
โครงการพัฒนาพื้นที่ห้วยลาน อันเนื่องมาจากพระราชดำริ อ.สันกำแพง จ.เชียงใหม่

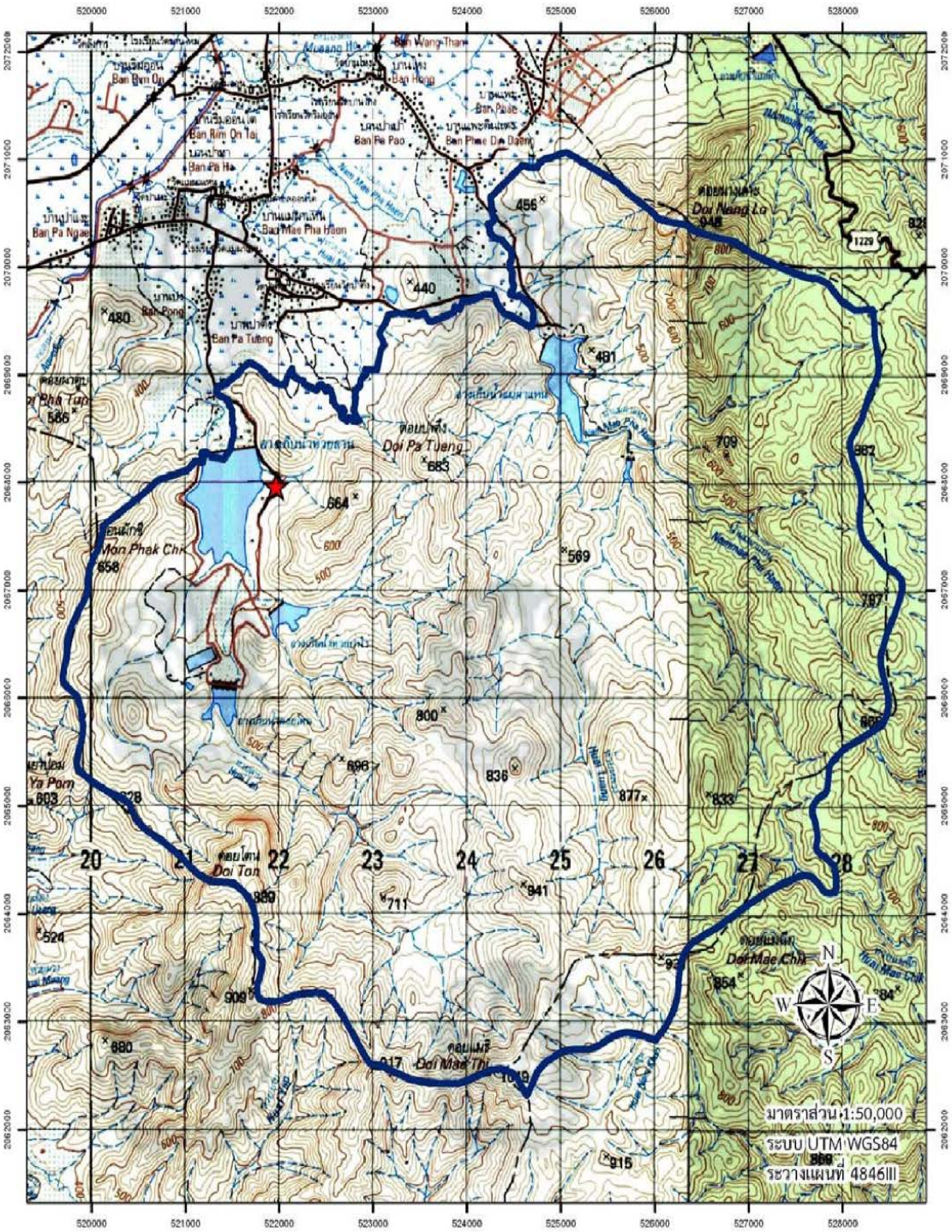

สัญลักษณ์

★ ที่ตั้งโครงการฯห้วยลาน พิกัดที่ตั้ง E = 521900 N = 2067971

□ ขอบเขตพื้นที่ดำเนินงาน พื้นที่ 31,284 ไร่

โครงการศูนย์เรียนรู้การพัฒนาอมก๋อยตามพระราชดำริ
ตำบลอมก๋อย อำเภออมก๋อย จังหวัดเชียงใหม่

เรื่องเดิม

เมื่อปี ๒๕๕๑ สมเด็จพระกนิษฐาธิราชเจ้า กรมสมเด็จพระเทพรัตนราชสุดา ฯ สยามบรมราชกุมารี ได้พระราชทานพระราชดำริให้ นายสุรเดช พหลโยธิน ผู้ประสานงานศูนย์การเรียนรู้ภูฟ้า พื้นที่จังหวัดแม่ฮ่องสอน และอำเภออมก๋อย จังหวัดเชียงใหม่ ให้ดำเนินการประสานกับหน่วยงานศูนย์บริการศึกษานอกโรงเรียน (ศบอ.) อำเภออมก๋อย และหน่วยงานที่เกี่ยวข้องในอำเภออมก๋อย ในการจัดหาพื้นที่สำหรับเป็นที่ตั้งสำนักงานโครงการศูนย์ภูฟ้าพัฒนา อำเภออมก๋อย จังหวัดเชียงใหม่ จึงได้มีการดำเนินการสำรวจพื้นที่ ๓ แห่ง พบว่า พื้นที่ระหว่างหลักกิโลเมตรที่ ๔๒ – ๔๔ จากบ้านกิ่วลม ตำบลบ่อหลวง อำเภอฮอดถึงอำเภออมก๋อยมีสภาพพื้นที่เป็นไปตามวัตถุประสงค์ที่ได้วางไว้ซึ่งพื้นที่ดังกล่าวห่างจากตัวอำเภอประมาณ ๕ กิโลเมตร และเมื่อดูแผนที่ทางอากาศแล้ว พื้นที่ดังกล่าวสามารถขยายออกไปได้อีกจนถึงน้ำแม่ต๋อมที่ไกลออกไปจากพื้นที่ประมาณ ๔ – ๕ กิโลเมตร

เมื่อวันที่ ๗ สิงหาคม ๒๕๕๒ สมเด็จพระกนิษฐาธิราชเจ้า กรมสมเด็จพระเทพรัตนราชสุดา ฯ สยามบรมราชกุมารี เสด็จพระราชดำเนินไปยังสถานที่ก่อสร้างศูนย์ภูฟ้าพัฒนาอมก๋อยตามพระราชดำริ อำเภออมก๋อย จังหวัดเชียงใหม่เพื่อเป็นศูนย์กลางส่งเสริม และสนับสนุนการพัฒนาตามแนวพระราชดำริ ในการยกระดับคุณภาพชีวิตของเด็กและราษฎรชาวไทยภูเขาบนพื้นที่สูงในอำเภออมก๋อย จังหวัดเชียงใหม่ และใกล้เคียง มุ่งเน้นการพัฒนาผ่านแหล่งศึกษาตามธรรมชาติ ด้วยกระบวนการเรียนรู้ที่มีความสมดุลกับทรัพยากรธรรมชาติสิ่งแวดล้อม ควบคู่กับการรักษาวัฒนธรรมประเพณีท้องถิ่น

เมื่อวันที่ ๒๐ มกราคม ๒๕๕๘ สมเด็จพระกนิษฐาธิราชเจ้า กรมสมเด็จพระเทพรัตนราชสุดา ฯ สยามบรมราชกุมารี เสด็จพระราชดำเนินไปยังอาคารสำนักงานศูนย์เรียนรู้การพัฒนาอมก๋อยตามพระราชดำริ อำเภออมก๋อยจังหวัดเชียงใหม่ ทรงติดตามการดำเนินงานโครงการบริหารจัดการป่าในพื้นที่ป่าสงวนแห่งชาติป่าอมก๋อย เพื่อแก้ปัญหาการบุกรุกแผ้วถางป่า เพื่อทำการเกษตรในพื้นที่อำเภออมก๋อย ในการนี้ ทรงมีพระราชดำริให้มีการอนุรักษ์ทรัพยากรและฟื้นฟูป่าไม้ที่เสื่อมโทรมให้กลับมาสมบูรณ์ดังเดิม และส่งเสริมให้ราษฎรมีส่วนร่วมในการรักษาป่าเพื่อรักษาแหล่งต้นน้ำลำธาร โดยใช้วิธีการที่เหมาะสมกับวัฒนธรรมและวิถีชีวิตของคนในพื้นที่ตลอดจนพัฒนาคุณภาพชีวิตของราษฎร ตามหลักปรัชญาของเศรษฐกิจพอเพียง และคนสามารถอยู่ร่วมกับป่าได้อย่างยั่งยืน

เมื่อวันอังคารที่ ๑๖ มกราคม ๒๕๖๑ สมเด็จพระกนิษฐาธิราชเจ้า กรมสมเด็จพระเทพรัตนราชสุดา ฯ สยามบรมราชกุมารี เสด็จพระราชดำเนินไปยังศูนย์การเรียนชุมชนชาวไทยภูเขาแม่ฟ้าหลวงบ้านป่ากำ ตำบลดงพญา อำเภอบ่อเกลือ จังหวัดน่าน ในการนี้ ได้พระราชทานพระราชดำริ ให้สำนักงาน กปร พิจารณาดำเนินการนำโครงการศูนย์การเรียนรู้การพัฒนาอมก๋อยตามพระราชดำริ ตำบลอมก๋อย อำเภออมก๋อย จังหวัดเชียงใหม่ มาดำเนินการในรูปแบบศูนย์ศึกษาการพัฒนาอันเนื่องมาจากพระราชดำริ โดยให้จัดตั้งเป็นศูนย์สาขาของศูนย์ศึกษาการพัฒนาห้วยฮ่องไคร้อันเนื่องมาจากพระราชดำริ จังหวัดเชียงใหม่

เมื่อวันที่ ๒๔ มกราคม ๒๕๖๑ สมเด็จพระกนิษฐาธิราชเจ้า กรมสมเด็จพระเทพรัตนราชสุดา ฯ สยามบรมราชกุมารี เสด็จพระราชดำเนินไปยังอาคารสำนักงาน ศูนย์เรียนรู้การพัฒนาอมก๋อยตามพระราชดำริ อำเภออมก๋อย จังหวัดเชียงใหม่ ในการนี้ ทรงมีพระราชดำริเพื่อเป็นแนวทางในการบริหารจัดการศูนย์การเรียนรู้การพัฒนาอมก๋อยตามพระราชดำริสรุปความดังนี้ “ศูนย์การเรียนรู้การพัฒนาอมก๋อยตามพระราชดำริต้องไม่เปิดให้มีผู้เข้าชมเพื่อการท่องเที่ยว แต่ควรจะเป็นศูนย์การเรียนรู้แก่นักเรียน นักศึกษาเพื่อการศึกษาดูงาน ส่วนการปลูกพืชในแปลงสาธิต ควรติดป้ายไม่มีกิจห้ามเข้า และส่งเสริมให้เกษตรกรปลูกพืชสมุนไพร แปรรูปผลิตภัณฑ์สมุนไพรเพื่อส่งออกโดยศูนย์การเรียนรู้การพัฒนาอมก๋อยตามพระราชดำริ ทำหน้าที่ในการหาตลาดมารองรับ”

ผลการดำเนินงาน

ด้านการขยายผล จัดทำโครงการฝึกอบรมหลักสูตรการผลิตอาหารเพื่อบริโภคสำหรับชุมชนพื้นที่สูง โดยจัดทำแปลงสาธิตการทำเกษตรผสมผสานให้เพียงพอต่อการบริโภคตลอดทั้งปีของชุมชนพื้นที่สูง สำหรับใช้เป็นแปลงตัวอย่างในการผลิตอาหารสะอาดสำหรับชุมชนในพื้นที่สูงได้บริโภคพอเพียงต่อเนื่องตลอดปี และให้การสนับสนุนวัสดุอุปกรณ์ให้กับโรงเรียนที่เคยมาศึกษาดูงานในแปลงตัวอย่าง จำนวน ๔ โรงเรียนในพื้นที่อำเภออมก๋อย ได้แก่ โรงเรียนบ้านนาเกียน โรงเรียนบ้านแม่ต๋อม โรงเรียนบ้านห้วยปูลิง และโรงเรียนอมก๋อยวิทยาคม

แปลงสาธิตการทำเกษตรผสมผสาน

สนับสนุนการผลิตอาหาร
แก่โรงเรียนบ้านนาเกียน

โครงการฝึกอบรมหลักสูตรเกษตรกรผู้ปลูกกาแฟในพื้นที่อำเภออมก๋อยและสนับสนุนการรวมกลุ่มของเกษตรกร ดำเนินการฝึกอบรมอย่างครบวงจร ประกอบด้วย การดูแลบำรุงรักษาต้นกาแฟ การเก็บกาแฟอย่างถูกวิธี และระยะเวลาที่เหมาะสม การรวมกลุ่มแปรรูปผลผลิตกาแฟเบื้องต้น การเพาะเมล็ดกาแฟ รับซื้อและแปรรูปผลผลิต มีโรงงานแปรรูปผลผลิตทางการเกษตร เพื่อสนับสนุนการแปรรูปให้กับเกษตรกรสมาชิกโครงการสร้างป่าสร้างรายได้

ดำเนินการฝึกอบรมหลักสูตร
เกษตรกรผู้ปลูกกาแฟ

กลุ่มเกษตรกรผู้ปลูกกาแฟบ้านขุนอมแฮดใน

ส่วนการดำเนินงานด้านสิ่งก่อสร้าง ได้ดำเนินการจัดหาน้ำสนับสนุนศูนย์เรียนรู้การพัฒนาอมก๋อยอันเนื่องมาจากพระราชดำริ โดยการก่อสร้างฝายต้นน้ำห้วยบอนพร้อมระบบส่งน้ำ และดำเนินการติดตั้งรางรินอาคารสมเด็จพระกนิษฐาธิราชเจ้า กรมสมเด็จพระเทพรัตนราชสุดา ฯ สยามบรมราชกุมารี

อาคารสมเด็จพระกนิษฐาธิราชเจ้า
กรมสมเด็จพระเทพรัตนราชสุดา ฯ
สยามบรมราชกุมารีเดิม

ดำเนินการติดตั้งรางริน
อาคารสมเด็จพระกนิษฐาธิราชเจ้า
กรมสมเด็จพระเทพรัตนราชสุดา ฯ
สยามบรมราชกุมารีแล้วเสร็จ

ประโยชน์ที่ได้รับ

ทำให้ราษฎรในพื้นที่อำเภออมก๋อยมีความรู้ด้านการเกษตรผสมผสานที่เหมาะสมบนพื้นที่สูง โดยเฉพาะการเกษตรเพื่อผลิตอาหาร การปลูกพืชทางเศรษฐกิจที่เหมาะสมในพื้นที่ ทำให้ราษฎรมีความรู้ด้านการใช้ประโยชน์ของป่าอย่างยั่งยืน และมีความรู้เรื่องการแปรรูปผลผลิตของป่าและผลผลิตทางการเกษตรในพื้นที่ รับซื้อ แปรรูป เพื่อเพิ่มมูลค่าผลผลิต เป็นสถานที่ศึกษาดูงาน ฝึกอบรมและให้ความรู้แก่ประชาชน นักเรียน นักศึกษาในพื้นที่ รวมถึงเป็นสถานที่จำหน่ายผลิตภัณฑ์ของศูนย์และประชาชนในพื้นที่

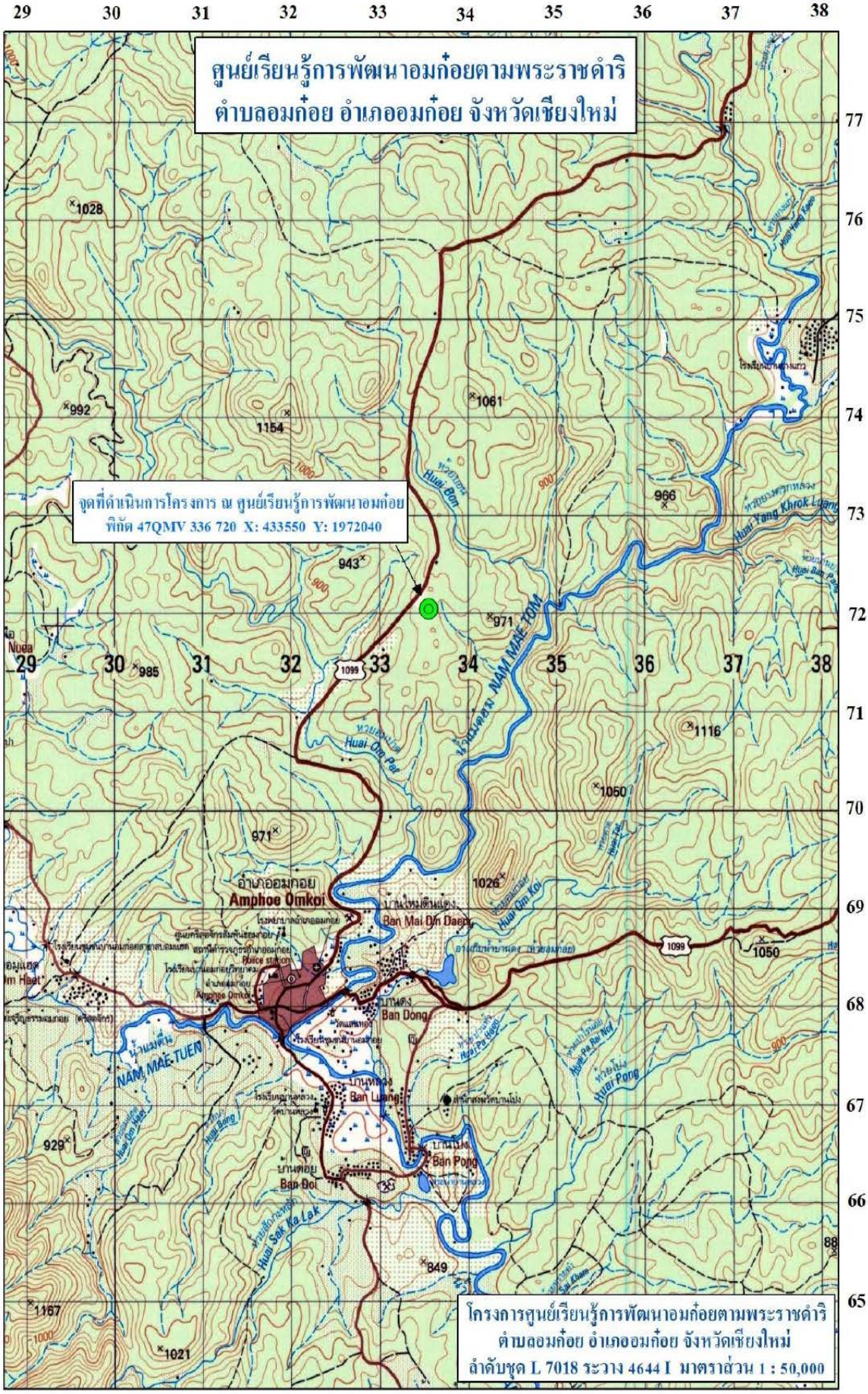
ศูนย์เรียนรู้การพัฒนาอมก๋อยตามพระราชดำริ
ตำบลอมก๋อย อำเภออมก๋อย จังหวัดเชียงใหม่
จุดที่ดำเนินการโครงการ ณ ศูนย์เรียนรู้การพัฒนาอมก๋อย
พิกัด 47QMV 336 720 X: 433550 Y: 1972040
โครงการศูนย์เรียนรู้การพัฒนาอมก๋อยตามพระราชดำริ
ตำบลอมก๋อย อำเภออมก๋อย จังหวัดเชียงใหม่
ลำดับชุด L 7018 ระวาง 4644 I มาตราส่วน 1 : 50,000
อำเภออมก๋อย
Amphoe Omkoi
บ้านใหม่ดินแดง
Ban Mai Din Daeng
บ้านดง
Ban Dong
บ้านหลวง
Ban Luang
บ้านโป่ง
Ban Pong
บ้านด่อย
Ban Doi
NAM MAE TUEN
NAM MAE TOM
Huai Bon
Huai Om Pat
Huai Om Koi
Huai Pong
Huai Sak Ka Lak
Huai Yang Khrok Luang
1099
1028
992
1154
1061
966
943
971
985
1116
1050
1026
929
849
1167
1021

โครงการศูนย์ภูฟ้าพัฒนาอันเนื่องมาจากพระราชดำริ
ในสมเด็จพระกนิษฐาธิราชเจ้า กรมสมเด็จพระเทพรัตนราชสุดา ฯ สยามบรมราชกุมารี
ตำบลภูฟ้า อำเภอบ่อเกลือ จังหวัดน่าน

เรื่องเดิม

เมื่อวันที่ ๑๖ มกราคม ๒๕๖๑ และเมื่อวันที่ ๑๔ พฤษภาคม ๒๕๖๒ สมเด็จพระกนิษฐาธิราชเจ้า กรมสมเด็จพระเทพรัตนราชสุดา ฯ สยามบรมราชกุมารี ได้พระราชทานพระราชดำริ ณ โครงการศูนย์ภูฟ้าพัฒนาอันเนื่องมาจากพระราชดำริฯ อำเภอบ่อเกลือ จังหวัดน่าน ได้พระราชทานพระราชดำริเกี่ยวกับการดำเนินงานของโครงการศูนย์ภูฟ้าพัฒนาอันเนื่องมาจากพระราชดำริฯ ณ โรงเรียนบ่อเกลือ อำเภอบ่อเกลือ จังหวัดน่าน สรุปความได้ ดังนี้

๑. ให้กรมชลประทานเป็นหน่วยงานกลางในการดำเนินงานโครงการศูนย์ภูฟ้าพัฒนาอันเนื่องมาจากพระราชดำริ ใน สมเด็จพระกนิษฐาธิราชเจ้า กรมสมเด็จพระเทพรัตนราชสุดา ฯ สยามบรมราชกุมารี อำเภอบ่อเกลือ จังหวัดน่าน ทำหน้าที่เหมือนผู้อำนวยการศูนย์ศึกษาการพัฒนาอันเนื่องมาจากพระราชดำริ ทั้ง ๖ แห่ง

๒. ให้คณะกรรมการและคณะอนุกรรมการโครงการศูนย์ภูฟ้าพัฒนาอันเนื่องมาจากพระราชดำริฯ ทบทวนและหาแนวทางให้เกษตรกร จำนวน ๑๒๗ ราย ในพื้นที่ทรงงาน ๑,๒๐๐ ไร่ มีรายได้เพิ่มขึ้น มีอนามัยดีขึ้น รวมถึงมีการศึกษาที่ดีขึ้น โดยให้เน้นการขยายผลการพัฒนาในพื้นที่อย่างเต็มที่

๓. ในพื้นที่บ้านสบปืนและบ้านห้วยลอย ซึ่งเป็นพื้นที่ขยายผลมีลักษณะพื้นที่น่าเป็นห่วงที่สุดเพราะเป็นพื้นที่สูงและลาดชัน ควรพิจารณาว่าจะต้องทำการพัฒนาเพื่อช่วยเหลือให้ชาวบ้านให้มีความเป็นอยู่ที่ดีขึ้นได้อย่างไร

ผลการดำเนินงาน

ในปีงบประมาณ ๒๕๖๔ กปร. ได้สนับสนุนงบประมาณวงเงิน ๓๖,๕๒๐,๙๕๕ บาท ให้แก่หน่วยงานที่เกี่ยวข้องดำเนินกิจกรรมตามแผนงานของโครงการศูนย์ภูฟ้าพัฒนาอันเนื่องมาจากพระราชดำริฯ เพื่อสนองพระราชดำริในสมเด็จพระกนิษฐาธิราชเจ้า กรมสมเด็จพระเทพรัตนราชสุดา ฯ สยามบรมราชกุมารี โดยมีขอบเขตการดำเนินงานครอบคลุมพื้นที่ ดังนี้

๒.๑ พื้นที่ทรงงาน ๑,๘๐๐ ไร่

พื้นที่ส่วนที่ ๑ จำนวน ๖๐๐ ไร่ ใช้ประโยชน์เป็นพื้นที่ทรงงาน แปลงสาธิตด้านการเกษตร และอาคารฝึกอบรม โดยทำการสาธิต ทดสอบด้านพืช มีการจัดการแปลงสาธิตด้านพืช อาทิ แปลงชาอู่หลง แปลงกาแฟ แปลงหม่อนผลสดและหม่อนทำชา รวมถึงการปลูกข้าวบนพื้นที่สูง และการจัดการปลูกพืชแบบผสมผสาน

พื้นที่ส่วนที่ ๒ จำนวน ๑,๒๐๐ ไร่ ใช้ประโยชน์เป็นพื้นที่จัดสรรให้เกษตรกรทำการเกษตร จำนวน ๑๒๗ ราย

๒.๒ พื้นที่ขยายผล อยู่ในเขตพื้นที่อำเภอบ่อเกลือและอำเภอเฉลิมพระเกียรติ จังหวัดน่าน มีแปลงเกษตรกรต้นแบบจำนวน ๑๓ ราย ในพื้นที่ ๖ หมู่บ้าน ประกอบด้วย (๑) บ้านนากอก (๒) บ้านห่างทางหลวง (๓) บ้านผาสุก (๔) บ้านสบมาง (๕) บ้านห้วยล้อม (๖) บ้านห้วยลอย

มีองค์กรบริหารการดำเนินงานภายใต้รูปแบบการกำกับดูแลของคณะกรรมการบริหารโครงการ และคณะอนุกรรมการจำนวน ๓ ด้าน ประกอบด้วย (๑) คณะอนุกรรมการด้านอำนวยการ (๒) คณะอนุกรรมการด้านการเกษตร (๓) คณะอนุกรรมการด้านทรัพยากรธรรมชาติและสิ่งแวดล้อม โดยในปีงบประมาณ ๒๕๖๔ มีผลการดำเนินงาน ดังนี้

๑. แผนงานด้านอำนวยการ

หน่วยงานที่ร่วมดำเนินงานภายใต้แผนงานด้านอำนวยการ ประกอบด้วย โครงการส่วนพระองค์สมเด็จพระกนิษฐาธิราชเจ้า กรมสมเด็จพระเทพรัตนราชสุดา ฯ สยามบรมราชกุมารี และกรมชลประทาน ซึ่งร่วมกันดำเนินงานด้านอำนวยการสนับสนุนให้การปฏิบัติงานของโครงการศูนย์ภูฟ้าพัฒนาอันเนื่องมาจากพระราชดำริฯ เกิดผลสัมฤทธิ์แก่ประชาชนในพื้นที่เป้าหมายอย่างมีประสิทธิภาพ โดยเฉพาะมีรูปแบบการประกอบอาชีพที่เหมาะสมกับสภาพภูมิสังคมและมีทางเลือกการประกอบอาชีพเพิ่มขึ้น กิจกรรมที่ดำเนินงานครอบคลุมด้านต่าง ๆ ประกอบด้วย สนับสนุนบุคลากรจำนวน ๙๕ อัตรา พัฒนาแหล่งน้ำและระบบกระจายน้ำในพื้นที่จำนวน ๖ แห่ง การถ่ายทอดองค์ความรู้และประชาสัมพันธ์ จำนวน ๕ รายการ และมีการจัดซื้อครุภัณฑ์ จำนวน ๓๕ รายการ พร้อมปรับปรุงพัฒนาโครงสร้างพื้นฐานและอาคารสถานที่ภายในพื้นที่โครงการศูนย์ภูฟ้าพัฒนาอันเนื่องมาจากพระราชดำริฯ จำนวน ๑๓ รายการ ซึ่งเป็นปัจจัยส่งเสริมให้โครงการเป็นสถานที่ศึกษาเรียนรู้รูปแบบการประกอบอาชีพบนพื้นที่สูงให้แก่ผู้ที่สนใจและเป็นปลายทางสถานที่ท่องเที่ยวให้แก่ประชาชนโดยทั่วไป

ปรับปรุงภูมิทัศน์ เส้นทางศึกษาธรรมชาติในพื้นที่ทรงงาน ๖๐๐ ไร่

เพิ่มประสิทธิภาพแหล่งน้ำให้แก่เกษตรตัวอย่าง ๑๓ ราย

๒. แผนงานด้านการเกษตร

ในปี ๒๕๖๔ มีหน่วยงานภายใต้สังกัดกระทรวงเกษตรและสหกรณ์ ได้ร่วมร่วมดำเนินกิจกรรมส่งเสริมและพัฒนารูปแบบการประกอบอาชีพด้านการเกษตร ปศุสัตว์ และประมง ที่มีความเหมาะสมกับสภาพภูมิสังคมของประชาชนในพื้นที่ จำนวน ๔ หน่วยงาน ประกอบด้วย (๑) กรมพัฒนาที่ดิน ทำการส่งเสริมการเรียนรู้วิธีการผลิตปุ๋ยอินทรีย์ สารกำจัดศัตรูพืชแบบปลอดภัย (๒) กรมการข้าว ทำการถ่ายทอดองค์ความรู้การปลูกข้าวไร่อย่างยั่งยืน จำนวน ๘๒ ราย จัดทำแปลงสาธิตการปลูกข้าวไร่อย่างยั่งยืนจำนวน ๒ แปลง ในพื้นที่บ้านห่างทางหลวงและบ้านห้วยลอย โดยพันธุ์ที่ปลูก คือ พันธุ์ขาวภูฟ้าและซิวแม่จัน ซึ่งเป็นพันธุ์ที่เหมาะสมกับสภาพพื้นที่เพื่อช่วยให้ได้ผลผลิตที่พอเพียงต่อการบริโภคในครัวเรือน และส่งเสริมให้ปรับเปลี่ยนการปลูกข้าวนาดำร่วมกับการทำข้าวไร่ จำนวน ๒๒ ราย ช่วยลดการแผ้วถางพื้นที่เพื่อทำการเพาะปลูกได้จำนวน ๔๙๐ ไร่ (๓) กรมปศุสัตว์ ทำการพัฒนาพื้นที่เพื่อให้เป็นจุดถ่ายทอดองค์ความรู้และรวบรวมปัจจัยการผลิตเพื่อแจกจ่ายให้แก่เกษตร (๔) กรมประมง ทำการส่งเสริมการเลี้ยงปลามันซึ่งเป็นพันธุ์ปลาท้องถิ่นเพื่อเป็นอาหารโปรตีนให้แก่ประชาชน โดยคัดเลือกเกษตรกรในพื้นที่โครงการ จำนวน ๑๐ ราย และให้ความรู้เรื่องของการเพาะเลี้ยงสัตว์น้ำเบื้องต้น เทคนิคการเพาะพันธุ์สัตว์น้ำ คุณภาพน้ำในการเพาะเลี้ยงสัตว์น้ำ การป้องกันและรักษาโรคสัตว์น้ำ และการสร้างอาหารธรรมชาติ

ศาลาเรียนรู้การผลิตปุ๋ยอินทรีย์ในพื้นที่ทรงงาน ๖๐๐ ไร่

ส่งเสริมรูปแบบการปลูกข้าวไร่อย่างยั่งยืนให้แก่เกษตรพื้นที่บ้านห่างทางหลวงและบ้านห้วยลอย

ส่งเสริมการเลี้ยงปลามันในนาข้าว เพื่อเป็นการอนุกรักษ?พันธุ์และเป็นแหล่งอาหารโปรตีน

๓. แผนงานด้านทรัพยากรธรรมชาติและสิ่งแวดล้อม

กรมอุทยานแห่งชาติ สัตว์ป่า และพันธุ์พืช ดำเนินกิจกรรมในพื้นที่บ้านห้วยลอย ตำบลภูฟ้า ซึ่งเป็นพื้นที่ขยายผล ประกอบด้วย จัดทำฝายชะลอน้ำในพื้นที่ต้นน้ำลำธาร จำนวน ๕๐ แห่ง ให้ความรู้แก่สมาชิกเครือข่ายกลุ่มอาสาสมัครป้องกันและจัดการไฟป่าแก่ราษฎรในพื้นที่ตำบลภูฟ้า จำนวน ๖๐ ราย เพาะชำพันธุ์กล้าไม้ท้องถิ่นและพืชหายากซึ่งเป็นกล้าไม้ขนาดใหญ่ จำนวน ๒๐,๐๐๐ กล้า ส่งเสริมการปลูกแฝกในพื้นที่เกษตรกรจำนวน ๑๒ ราย พื้นที่ ๑๐ ไร่ ใช้ประโยชน์ที่ดินเพื่อการอนุรักษ์ดินและน้ำในพื้นที่สูงชัน ส่งเสริมการใช้วัสดุธรรมชาติ พืชสมุนไพรทดแทนการใช้สารเคมีในการเกษตร จัดหาแหล่งน้ำขนาดเล็กและระบบการกระจายแหล่งน้ำ จำนวน ๖ แห่ง ปลูกป่าตามโครงการสร้างป่า สร้างรายได้ตามแนวพระราชดำริ และส่งเสริมให้เกษตรกรปลูกหวายพันธุ์ท้องถิ่น กาแฟ ชาและเมี่ยงแบบผสมผสาน รวม ๔๐ ราย ซึ่งล้วนเป็นพืชท้องถิ่นที่เจริญเติบโตได้ดีและมีการบริโภคอย่างแพร่หลาย

จัดทำฝายคอกหมูในพื้นที่ต้นน้ำ

ให้ความรู้การจัดการไฟป่า

ผลิตกล้าไม้ใหญ่เพื่อการอนุรักษ์

ปลูกแฝกเพื่อลดการพังทลายของดิน

จัดหาแหล่งน้ำขนาดเล็กให้แกษตรกร

เปลี่ยนรูปแบบการทำนาเป็นแบบขั้นบันได

ประโยชน์ที่ได้รับ

๑. ช่วยให้ประชาชนในเขตพื้นที่อำเภอบ่อเกลือ และอำเภอเฉลิมพระเกียรติ จังหวัดน่าน จำนวน ๖๑ หมู่บ้าน ๕,๓๐๒ ครัวเรือน ประชากร ๑๗,๗๐๐ คน มีคุณภาพชีวิตดีขึ้น ครอบคลุมทั้งด้านการศึกษา การสาธารณสุข การประกอบอาชีพ ตลอดจนสามารถสืบสานวัฒนธรรมท้องถิ่นให้คงอยู่

๒. ช่วยพัฒนาพื้นที่ป่าต้นน้ำน่านและพื้นที่อื่น ๆ ซึ่งอยู่ในเขตพื้นที่อุทยานแห่งชาติป่าขุนน่าน อุทยานแห่งชาติดอยภูคา และป่าสงวนแห่งชาติป่าดอยภูคาและป่าผาแดง คิดเป็นพื้นที่จำนวน ๙๕,๐๐๐ ไร่ ให้ได้รับการอนุรักษ์และฟื้นฟูคืนสู่ความอุดมสมบูรณ์

๓. สามารถถ่ายทอดองค์ความรู้เกี่ยวกับการประกอบอาชีพด้านเกษตรกรรม โดยในปี ๒๕๖๔ ได้ทำการถ่ายทอดองค์ความรู้ให้แก่เกษตรกรรวม ๘๓๑ คน

๔. สามารถเป็นตัวอย่างของโครงการที่ใช้รูปแบบการบริหารจัดการเชิงพื้นที่ ซึ่งช่วยสร้างความเป็นอยู่ที่ดีขึ้นให้แก่ประชาชน ทั้งยังเป็นแหล่งท่องเที่ยวเชิงเกษตรและการอนุรักษ์ให้แก่จังหวัดน่าน โดยในปี ๒๕๖๔ มีจำนวนผู้เข้ามาเยี่ยมชมโครงการทั้งสิ้น ๒๕,๓๔๗ ราย

แผนที่ตั้งโครงการและขอบเขตการดำเนินงานของศูนย์ภูฟ้าพัฒนาอันเนื่องมาจากพระราชดำริฯ ตำบลภูฟ้า อำเภอบ่อเกลือ จังหวัดน่าน

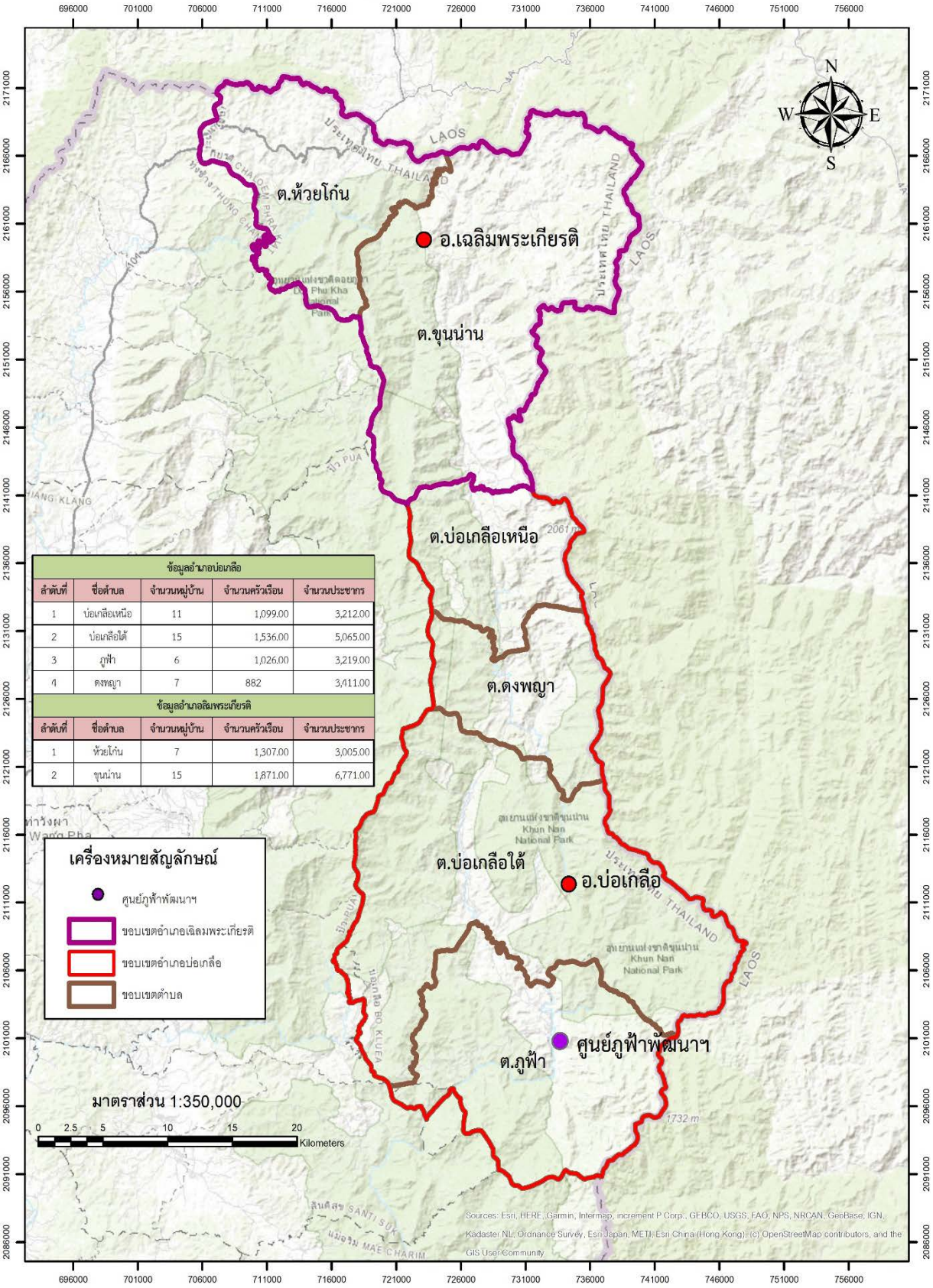

ข้อมูลอำเภอบ่อเกลือ				
ลำดับที่	ชื่อตำบล	จำนวนหมู่บ้าน	จำนวนครัวเรือน	จำนวนประชากร
1	บ่อเกลือเหนือ	11	1,099.00	3,212.00
2	บ่อเกลือใต้	15	1,536.00	5,065.00
3	ภูฟ้า	6	1,026.00	3,219.00
4	ดงพญา	7	882	3,411.00
ข้อมูลอำเภอเฉลิมพระเกียรติ				
ลำดับที่	ชื่อตำบล	จำนวนหมู่บ้าน	จำนวนครัวเรือน	จำนวนประชากร
1	ห้วยโก๋น	7	1,307.00	3,005.00
2	ขุนน่าน	15	1,871.00	6,771.00

ด้านแหล่งน้ำ

โครงการปรับปรุงสระเก็บน้ำพร้อมอาคารประกอบโรงเรียนสันติสุข ตำบลสันติสุข อำเภอดอยหล่อ จังหวัดเชียงใหม่

เรื่องเดิม

เมื่อวันที่ ๓๐ พฤศจิกายน ๒๕๖๐ สมเด็จพระกนิษฐาธิราชเจ้า กรมสมเด็จพระเทพรัตนราชสุดา ฯ สยามบรมราชกุมารี เสด็จพระราชดำเนินไปยังโรงเรียนบ้านเลโคะ อำเภอสบเมย จังหวัดแม่ฮ่องสอน ในการนี้ ได้พระราชทานพระราชดำริให้พิจารณาให้ความช่วยเหลือแก้ไขปัญหาด้านแหล่งน้ำ แก่โรงเรียนในพื้นที่จังหวัดแม่ฮ่องสอนและจังหวัดเชียงใหม่ ที่ประสบปัญหาการขาดแคลนน้ำเพื่อการอุปโภคบริโภคและการเกษตร จำนวน ๑๙ โรงเรียน

เมื่อวันที่ ๑๓ ธันวาคม ๒๕๖๐ สมเด็จพระกนิษฐาธิราชเจ้า กรมสมเด็จพระเทพรัตนราชสุดา ฯ สยามบรมราชกุมารี เสด็จพระราชดำเนินไปประทับพัก ณ เรือนรับรองที่ประทับสำนักงานชลประทานที่ ๖ ตำบลในเมือง อำเภอเมืองขอนแก่น จังหวัดขอนแก่น ในการนี้ได้พระราชทานพระราชดำริให้กรมชลประทานพิจารณาแนวทางจัดหาน้ำเพื่อช่วยเหลือโรงเรียนในพื้นที่จังหวัดแม่ฮ่องสอน และจังหวัดเชียงใหม่ ที่ประสบปัญหาขาดแคลนน้ำเพื่อการอุปโภคบริโภคและการเกษตร รวม ๑๙ โรงเรียน ซึ่งในจำนวนนี้มีโรงเรียนโรงเรียนสันติสุข เป็น ๑ ใน ๑๙ โรงเรียน

ผลการดำเนินงาน

กรมชลประทานได้ดำเนินการปรับปรุงขุดลอกสระเก็บน้ำเดิม จำนวน ๓ แห่ง พื้นที่ประมาณ ๔.๘๓ ไร่ โดยขุดลึกประมาณ ๒ เมตร มีความจุรวม ๑๘,๕๐๐ ลบ.ม. และปรับปรุงบ่อเก็บน้ำความจุ ๒๐๐ ลูกบาศก์เมตร พร้อมอาคารประกอบ และระบบท่อส่งน้ำ ความยาวรวม ๒,๕๖๕ เมตร เพื่อเป็นแหล่งน้ำต้นทุน เพื่อใช้สำหรับอุปโภคบริโภค และใช้ในกิจกรรมต่าง ๆ ของโรงเรียน ปัจจุบันดำเนินการแล้วเสร็จร้อยละ ๔๐ คาดว่าจะเสร็จเดือนธันวาคม ๒๕๖๔

สระเก็บน้ำเดิม จำนวน ๓ แห่ง

ระบบท่อส่งน้ำ ความยาวรวม ๒,๕๖๕ เมตร

ประโยชน์ที่ได้รับ

ทำให้ครู และนักเรียน จำนวน ๓๕๓ คน มีน้ำสำหรับอุปโภคบริโภค และน้ำสนับสนุนกิจกรรมต่าง ๆ ของโรงเรียนสันติสุขพื้นที่ ๘๐ ไร่

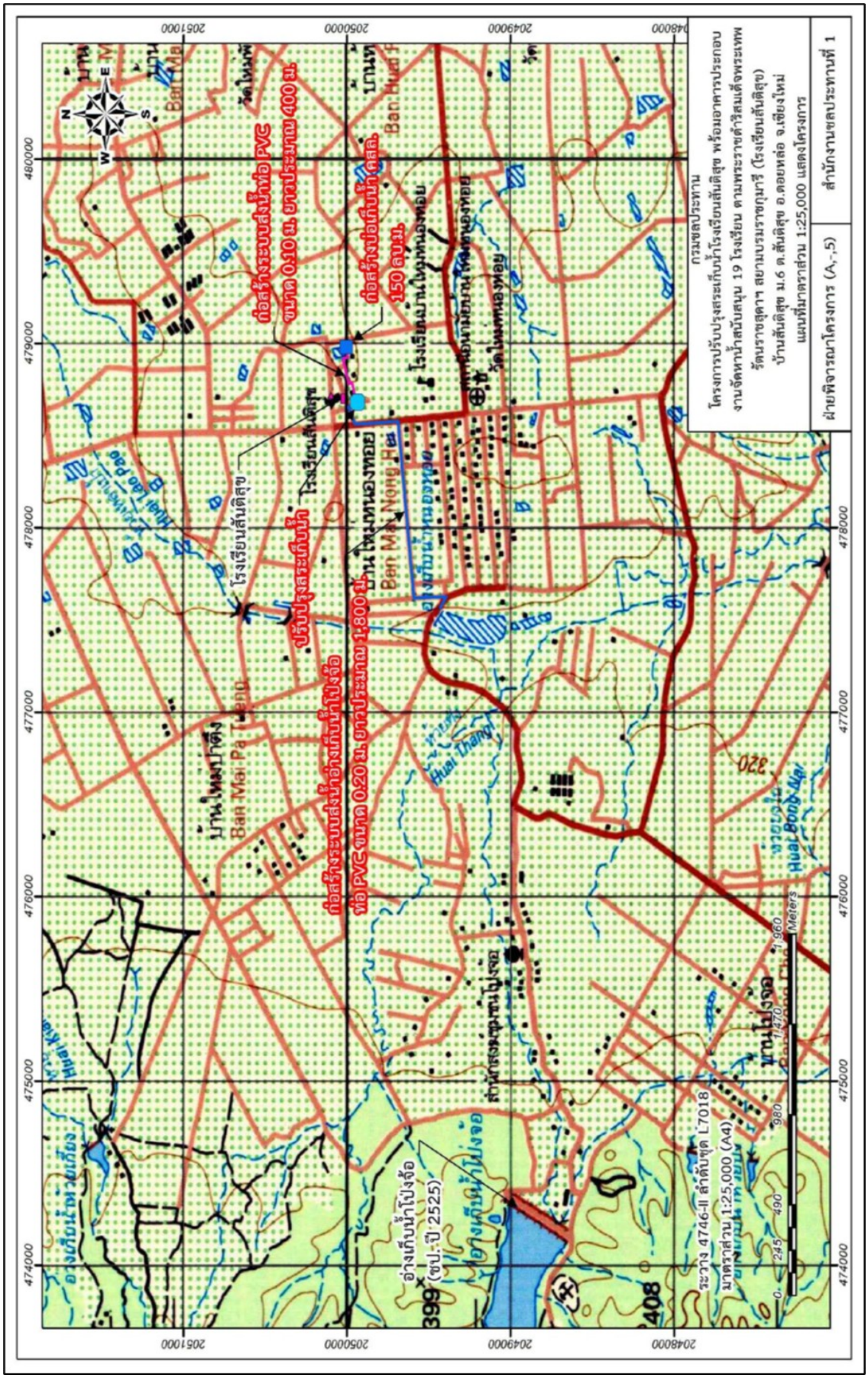
กรมชลประทาน
โครงการปรับปรุงสระเก็บน้ำโรงเรียนสันติสุข พร้อมอาคารประกอบ
งานจัดหาน้ำสนับสนุน 19 โรงเรียน ตามพระราชดำริสมเด็จพระเทพ
รัตนราชสุดาฯ สยามบรมราชกุมารี (โรงเรียนสันติสุข)
บ้านสันติสุข ม.6 ต.สันติสุข อ.ดอยหล่อ จ.เชียงใหม่
แผนที่มาตราส่วน 1:25,000 แสดงโครงการ
ฝ่ายพิจารณาโครงการ (A,-,5)
สำนักงานชลประทานที่ 1
ก่อสร้างระบบส่งน้ำท่อ PVC
ขนาด 0.10 ม. ยาวประมาณ 400 ม.
ก่อสร้างบ่อเก็บน้ำคสล.
150 ลบ.ม.
ปรับปรุงสระเก็บน้ำ
ก่อสร้างระบบส่งน้ำอ่างเก็บน้ำโป่งจ้อ
ท่อ PVC ขนาด 0.20 ม. ยาวประมาณ 1,800 ม.
อ่างเก็บน้ำโป่งจ้อ
(ชป.-ปี 2525)
ระวาง 4746-II ลำดับชุด L7018
มาตราส่วน 1:25,000 (A4)
Meters

โครงการปรับปรุงสระเก็บน้ำ โรงเรียนแม่ออนวิทยาลัย ระยะที่ ๒
ตำบลออนกลาง อำเภอแม่ออน จังหวัดเชียงใหม่

เรื่องเดิม

เมื่อวันที่ ๓๐ พฤศจิกายน ๒๕๖๐ สมเด็จพระกนิษฐาธิราชเจ้า กรมสมเด็จพระเทพรัตนราชสุดา ฯ สยามบรมราชกุมารี เสด็จพระราชดำเนินไปยังโรงเรียนบ้านเลโคะ อำเภอสบเมย จังหวัดแม่ฮ่องสอน ในการนี้ ได้พระราชทานพระราชดำริให้กรมชลประทานร่วมกับสำนักงาน กปร. พิจารณาให้ความช่วยเหลือแก้ไขปัญหาด้านแหล่งน้ำ แก่โรงเรียนในพื้นที่จังหวัดแม่ฮ่องสอนและจังหวัดเชียงใหม่ ที่ประสบปัญหาการขาดแคลนน้ำ เพื่อการอุปโภคบริโภคและการเกษตร จำนวน ๑๙ โรงเรียน

เมื่อวันที่ ๑๓ ธันวาคม ๒๕๖๐ สมเด็จพระกนิษฐาธิราชเจ้า กรมสมเด็จพระเทพรัตนราชสุดา ฯ สยามบรมราชกุมารี เสด็จพระราชดำเนินไปประทับพัก ณ เรือนรับรองที่ประทับสำนักงานชลประทานที่ ๖ ตำบลในเมือง อำเภอเมืองขอนแก่น จังหวัดขอนแก่น ในการนี้ ได้พระราชทานพระราชดำริให้กรมชลประทานพิจารณาแนวทางจัดหาน้ำเพื่อช่วยเหลือโรงเรียนในพื้นที่จังหวัดแม่ฮ่องสอน และจังหวัดเชียงใหม่ ที่ประสบปัญหาขาดแคลนน้ำเพื่อการอุปโภคบริโภคและการเกษตร รวม ๑๙ โรงเรียน ซึ่งในจำนวนนี้มีโรงเรียนแม่ออนวิทยาลัย เป็น ๑ ใน ๑๙ โรงเรียน

เมื่อวันที่ ๒๘ ตุลาคม ๒๕๖๓ สมเด็จพระกนิษฐาธิราชเจ้า กรมสมเด็จพระเทพรัตนราชสุดา ฯ สยามบรมราชกุมารี เสด็จพระราชดำเนินไปทรงปฏิบัติพระราชกรณียกิจติดตามผลการดำเนินงาน โรงเรียนแม่ออนวิทยาลัย ตำบลออนกลาง อำเภอแม่ออน จังหวัดเชียงใหม่ ในการนี้ ได้ถวายรายงานผลการดำเนินงานจัดหาแหล่งน้ำสนับสนุนการดำเนินงานกิจกรรมของโรงเรียนแม่ออนวิทยาลัย โดยในปีงบประมาณ ๒๕๖๓ ได้ดำเนินการโครงการปรับปรุงสระเก็บน้ำโรงเรียนแม่ออนวิทยาลัย ปัจจุบันดำเนินการแล้วเสร็จ และปีงบประมาณ ๒๕๖๔ กรมชลประทานจะดำเนินการปรับปรุงสระเก็บน้ำ โรงเรียนแม่ออนวิทยาลัย ระยะที่ ๒

ผลการดำเนินงาน

กรมชลประทานได้ดำเนินการปรับปรุงสระเก็บน้ำ โรงเรียนแม่ออนวิทยาลัย ระยะที่ ๒ โดยการปรับปรุงสระเก็บน้ำแห่งที่ ๒ พร้อมอาคารประกอบ จำนวน ๑ แห่ง ขนาดกว้าง ๔๕ เมตร ยาว ๔๕ เมตร ลึก ๘ เมตร สามารถเก็บกักน้ำได้ ๖,๔๗๕ ลูกบาศก์เมตร ปัจจุบันดำเนินการแล้วร้อยละ ๔๕ คาดว่าจะแล้วเสร็จเดือนธันวาคม ๒๕๖๔

การปรับปรุงสระเก็บน้ำแห่งที่ ๒ พร้อมอาคารประกอบ
ขนาดกว้าง ๔๕ เมตร ยาว ๔๕ เมตร ลึก ๘ เมตร

ประโยชน์ที่ได้รับ

ทำให้กับครูและนักเรียนในโรงเรียนแม่ออนวิทยาลัย จำนวน ๓๘๖ คน มีน้ำสำหรับอุปโภคบริโภคอย่างเพียงพอ และมีน้ำสนับสนุนกิจกรรมด้านต่าง ๆ ของโรงเรียนแม่ออนวิทยาลัย

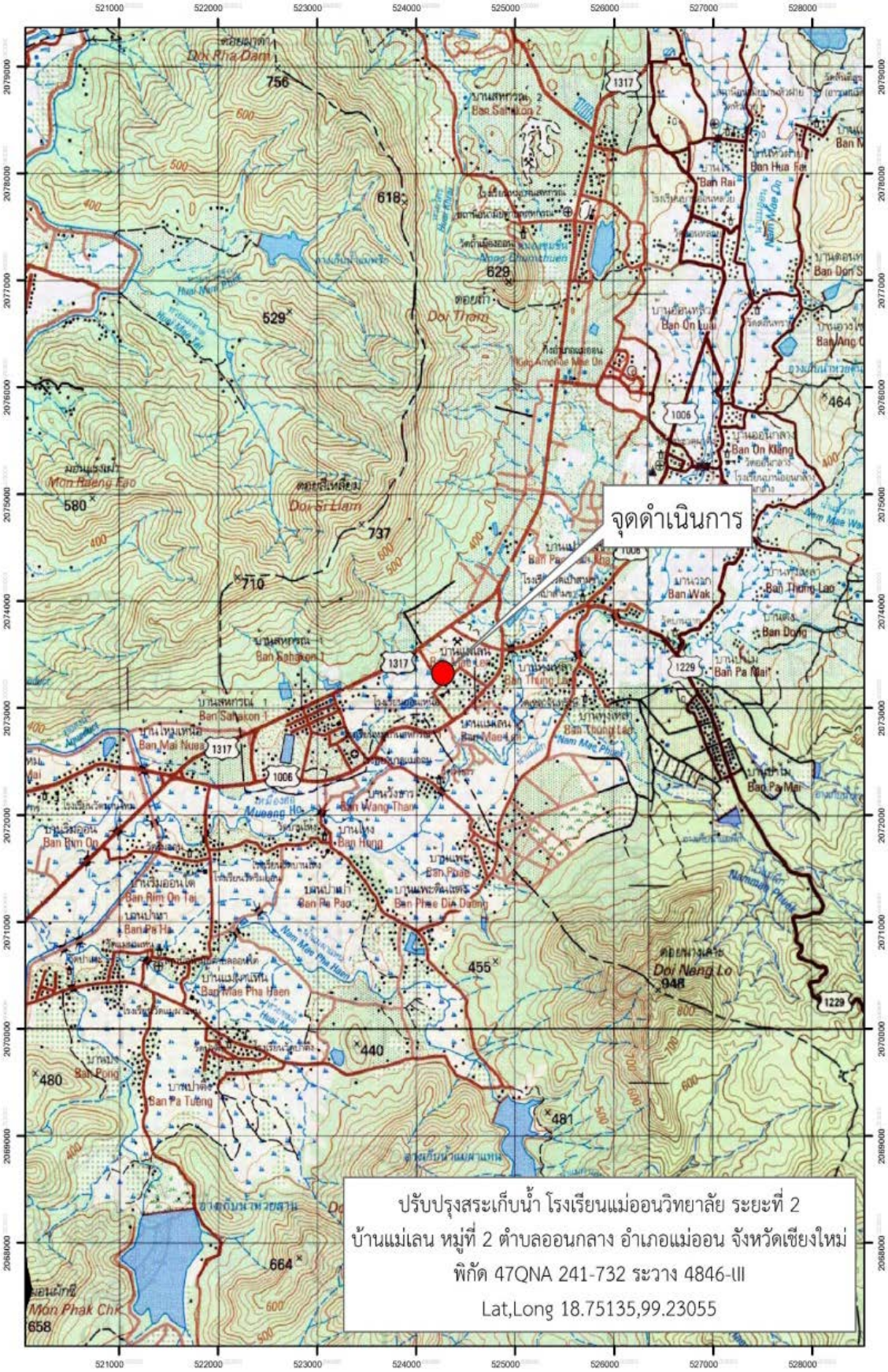
จุดดำเนินการ
ปรับปรุงสระเก็บน้ำ โรงเรียนแม่ออนวิทยาลัย ระยะที่ 2
บ้านแม่เลน หมู่ที่ 2 ตำบลออนกลาง อำเภอแม่ออน จังหวัดเชียงใหม่
พิกัด 47QNA 241-732 ระวาง 4846-III
Lat,Long 18.75135,99.23055

โครงการปรับปรุงฝายห้วยป่ากล้วยตอนบนพร้อมระบบส่งน้ำและอาคารประกอบ (จัดหาน้ำสนับสนุนโรงเรียนรัปปาปอร์ต) ตำบลบ่อแก้ว อำเภอสะเมิง จังหวัดเชียงใหม่

เรื่องเดิม

เมื่อวันที่ ๒๒ มกราคม ๒๕๕๗ สมเด็จพระกนิษฐาธิราชเจ้า กรมสมเด็จพระเทพรัตนราชสุดาฯ สยามบรมราชกุมารี เสด็จพระราชดำเนินไปยังโรงเรียนรัปปาปอร์ต บ้านป่าเกี๊ยะใน หมู่ที่ ๘ ตำบลบ่อแก้ว อำเภอสะเมิง จังหวัดเชียงใหม่ ในการนี้ ได้พระราชทานพระราชดำริให้กรมชลประทานและสำนักงาน กปร. พิจารณาจัดหาน้ำเพิ่มเติมให้กับโรงเรียนรัปปาปอร์ต โดยการก่อสร้างบ่อเก็บน้ำเพิ่มเติมจากระบบส่งน้ำของฝายห้วยป่ากล้วยตอนบน

เมื่อวันที่ ๑๓ ธันวาคม ๒๕๖๐ สมเด็จพระกนิษฐาธิราชเจ้า กรมสมเด็จพระเทพรัตนราชสุดา ฯ สยามบรมราชกุมารี เสด็จพระราชดำเนินไปประทับพัก ณ เรือนรับรองที่ประทับสำนักงานชลประทานที่ ๖ ตำบลในเมือง อำเภอเมืองขอนแก่น จังหวัดขอนแก่น ในการนี้ ได้พระราชทานพระราชดำริให้กรมชลประทานพิจารณาแนวทางจัดหาน้ำเพื่อช่วยเหลือโรงเรียนในพื้นที่จังหวัดแม่ฮ่องสอน และจังหวัดเชียงใหม่ ที่ประสบปัญหาขาดแคลนน้ำเพื่อการอุปโภคบริโภคและการเกษตร รวม ๑๙ โรงเรียน ซึ่งในจำนวนนี้มีโรงเรียนรัปปาปอร์ต เป็น ๑ ใน ๑๙ โรงเรียน

ผลการดำเนินงาน

กรมชลประทานได้ดำเนินการก่อสร้างระบบท่อส่งน้ำเพิ่มเติม จากฝายห้วยป่ากล้วยมายังโรงเรียนรัปปาปอร์ตโดยตรง ความยาวรวม ๒,๒๗๖ เมตร และบ่อเก็บน้ำคอนกรีตเสริมเหล็กเพิ่มเติม ขนาด ๑๐๐ ลูกบาศก์เมตร จำนวน ๑ แห่ง ในเขตพื้นที่โรงเรียน ปัจจุบันดำเนินการแล้วร้อยละ ๑๐ คาดว่าจะแล้วเสร็จเดือนเมษายน ๒๕๖๕

ฝายห้วยป่ากล้วย ซึ่งจะดำเนินการก่อสร้างระบบท่อส่งน้ำเพิ่มเติมมายัง
โรงเรียนรัปปาปอร์ตโดยตรง ความยาวรวม ๒,๒๗๖ เมตร

ประโยชน์ที่ได้รับ

ทำให้ ครูและนักเรียน จำนวน ๑๔๔ คน และราษฎรบ้านป่าเกี๊ยะใน จำนวน ๑๙๐ ครัวเรือน ๑,๑๒๔ คน มีน้ำสำหรับอุปโภคบริโภค และกิจกรรมต่าง ๆ ของโรงเรียนพื้นที่ ๑๕ ไร่

จุดดำเนินการ
งานจัดหาน้ำสนับสนุนโรงเรียนรัปปาปอร์ต โครงการปรับปรุงระบบส่งน้ำฝายห้วยป่ากล้วยตอนบน
(ก่อสร้างบ่อเก็บน้ำ คสล.เพิ่มเติม)บ้านป่าเกี๊ยะใน
ตำบลบ่อแก้ว อำเภอสะเมิง จังหวัดเชียงใหม่
พิกัด 47QMA 525-848 ระวาง 4746-IV
Lat,Long 18.8550,98.5499

โครงการจัดหาน้ำสนับสนุนโรงพยาบาลวัดจันทร์เฉลิมพระเกียรติ ๘๐ พรรษา
อ่างเก็บน้ำบ้านจันทร์พร้อมระบบส่งน้ำ ตำบลบ้านจันทร์ อำเภอกัลยาณิวัฒนา จังหวัดเชียงใหม่

เรื่องเดิม

สมเด็จพระกนิษฐาธิราชเจ้า กรมสมเด็จพระเทพรัตนราชสุดา ฯ สยามบรมราชกุมารี ทรงพระกรุณาโปรดเกล้าฯ รับโครงการจัดหาน้ำสนับสนุนโรงพยาบาลวัดจันทร์เฉลิมพระเกียรติ ๘๐ พรรษา ไว้เป็นโครงการอันเนื่องมาจากพระราชดำริ เมื่อวันที่ ๕ มกราคม ๒๕๖๑ เพื่อบรรเทาความเดือดร้อนให้กับโรงพยาบาลวัดจันทร์เฉลิมพระเกียรติ ตามที่ นายประจินต์ เหล่าเที่ยง ผู้อำนวยการโรงพยาบาลวัดจันทร์เฉลิมพระเกียรติ ๘๐ พรรษา ได้ขอพระราชทานความช่วยเหลือ

ต่อมาเมื่อวันที่ ๒๖ ตุลาคม ๒๕๖๓ สมเด็จพระกนิษฐาธิราชเจ้า กรมสมเด็จพระเทพรัตนราชสุดา ฯ สยามบรมราชกุมารี เสด็จพระราชดำเนินไปยัง โรงพยาบาลวัดจันทร์เฉลิมพระเกียรติ ๘๐ พรรษา ตำบลบ้านจันทร์ อำเภอกัลยาณิวัฒนา จังหวัดเชียงใหม่ โดยมี พลโทอภิเชษฐ์ ซื่อสัตย์ แม่ทัพภาคที่ ๓ นายเจริญฤทธิ์ สงวนสัตย์ ผู้ว่าราชการจังหวัดเชียงใหม่ นายลลิต ถนอมสิงห์ รองเลขาธิการ กปร. ตลอดจนข้าราชการ เฝ้าฯ รับเสด็จ

ในการนี้ สมเด็จพระกนิษฐาธิราชเจ้า กรมสมเด็จพระเทพรัตนราชสุดา ฯ สยามบรมราชกุมารี ได้พระราชทานพระราชดำริให้สำนักงาน กปร. กรมชลประทาน และหน่วยงานที่เกี่ยวข้องร่วมกันจัดหาน้ำให้แก่โรงพยาบาลวัดจันทร์เฉลิมพระเกียรติ ๘๐ พรรษา ให้มีน้ำสำหรับดำเนินกิจกรรมต่าง ๆ ภายในโรงพยาบาลได้อย่างเพียงพอ รวมถึงจัดหาน้ำให้ราษฎรบริเวณใกล้เคียงให้มีน้ำสำหรับอุปโภคบริโภค และการเกษตร เพียงพอตลอดทั้งปี

ผลการดำเนินงาน

โครงการจัดหาน้ำสนับสนุนโรงพยาบาลวัดจันทร์เฉลิมพระเกียรติ ๘๐ พรรษา ในปี ๒๕๖๒ กรมชลประทานได้ขอรับการสนับสนุนงบประมาณ กปร. เพื่อดำเนินกิจกรรมขุดลอกอ่างเก็บน้ำห้วยอ้อปริมาณดินขุด ๖๕,๑๐๐ ลูกบาศก์เมตร กิจกรรมฝายต้นน้ำ และก่อสร้างระบบส่งน้ำพร้อมอาคารประกอบ แต่เพื่อให้การสนับสนุนน้ำในพื้นที่โรงพยาบาลวัดจันทร์ฯ เกิดประสิทธิภาพและประโยชน์สูงสุด กรมชลประทานจึงจัดทำแผนก่อสร้างอ่างเก็บน้ำบ้านจันทร์พร้อมระบบส่งน้ำ ประกอบด้วย อ่างเก็บน้ำทำนบดินยาว ๘๘ เมตร สูง ๒๙ เมตร ระบบท่อส่งน้ำขนาดเส้นผ่านศูนย์กลาง ๔ นิ้ว ยาวประมาณ ๓,๓๙๓ เมตร รางน้ำคอนกรีตเสริมเหล็ก ยาว ๒,๕๑๘ เมตร

พร้อมอาคารประกอบ ซึ่งการดำเนินงานจะแบ่งออกเป็น ๒ ระยะ โดยในระยะที่ ๑ กรมชลประทานเสนอขอรับการสนับสนุนงบประมาณ กปร. ในปี ๒๕๖๔ สำหรับดำเนินงานกิจกรรมเบื้องต้นและงานส่วนประกอบ เพื่อให้สอดคล้องกับระยะเวลาการปฏิบัติงานจริง ส่วนกิจกรรมอื่น ๆ สำนักงาน กปร. จะพิจารณาให้การสนับสนุนงบประมาณดำเนินการในปีงบประมาณ ๒๕๖๕ ต่อไป ปัจจุบันดำเนินการแล้วร้อยละ ๑ คาดว่าจะแล้วเสร็จภายในเดือนกันยายน ๒๕๖๕

ดำเนินการเตรียมความพร้อมของพื้นที่ และจัดหาวัสดุ เพื่อดำเนินโครงการในระยะต่อไป

ประโยชน์ที่ได้รับ

เมื่อโครงการฯ แล้วเสร็จ จะสามารถส่งน้ำสนับสนุนการดำเนินงานต่าง ๆ ของโรงพยาบาลวัดจันทร์เฉลิมพระเกียรติ ๘๐ พรรษา และส่งน้ำสำหรับอุปโภคบริโภคให้แก่ราษฎรในเขตตำบลบ้านจันทร์ จำนวน ๑,๐๐๔ ครัวเรือน ประชากร ๓,๖๘๗ คน สามารถส่งน้ำช่วยเหลือพื้นที่การเกษตรของราษฎรบ้านจันทร์ จำนวน ๑๐๐ ไร่ ทำให้ผลผลิตทางการเกษตรดีขึ้น ราษฎรมีคุณภาพชีวิตที่ดีขึ้น

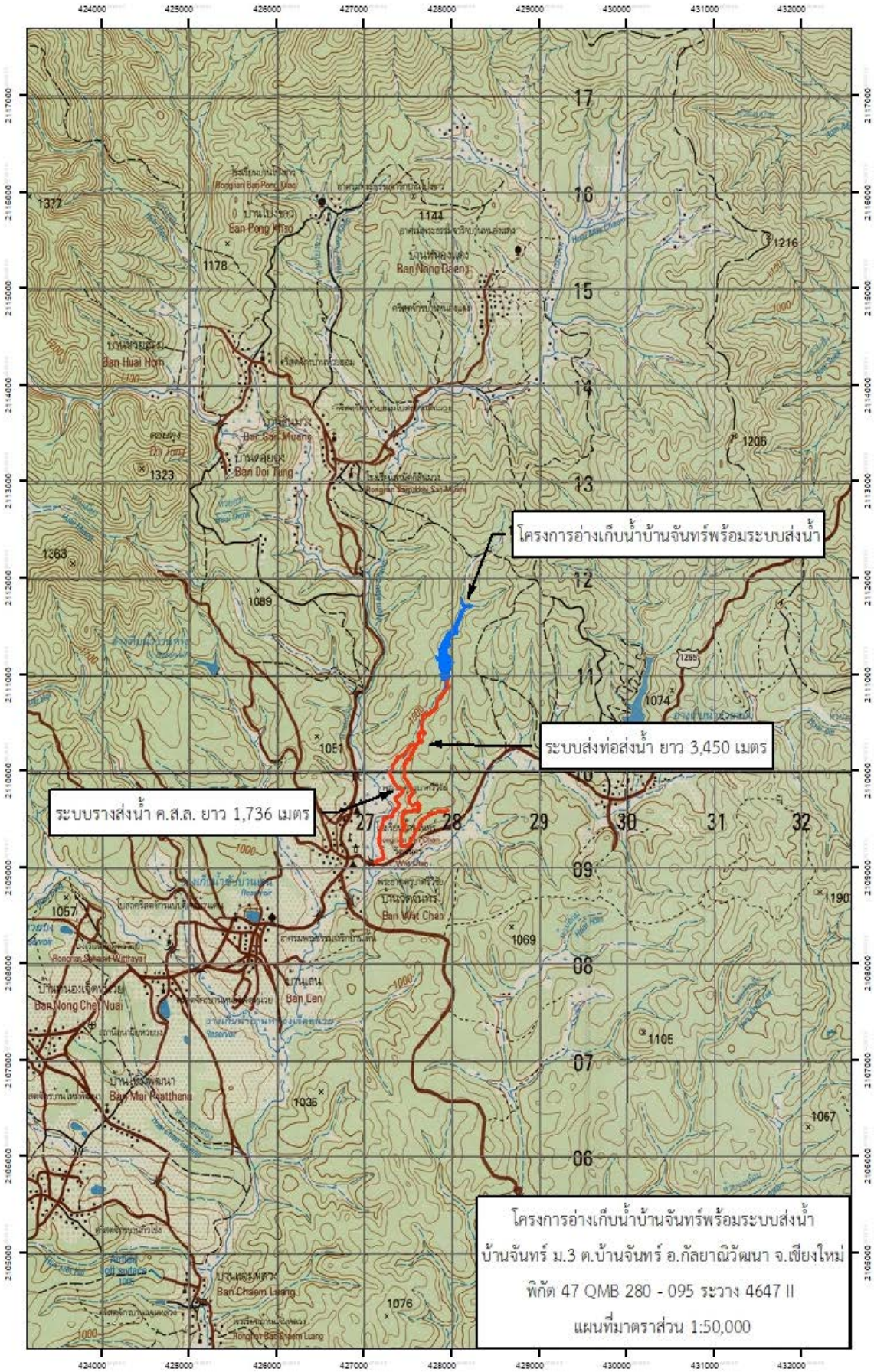
โครงการอ่างเก็บน้ำบ้านจันทร์พร้อมระบบส่งน้ำ
ระบบส่งท่อส่งน้ำ ยาว 3,450 เมตร
ระบบรางส่งน้ำ ค.ส.ล. ยาว 1,736 เมตร
โครงการอ่างเก็บน้ำบ้านจันทร์พร้อมระบบส่งน้ำ
บ้านจันทร์ ม.3 ต.บ้านจันทร์ อ.กัลยาณิวัฒนา จ.เชียงใหม่
พิกัด 47 QMB 280 - 095 ระวาง 4647 II
แผนที่มาตราส่วน 1:50,000

โครงการฝายพร้อมระบบส่งน้ำศูนย์การเรียนตำรวจตระเวนชายแดนบ้านห้วยสลุง อันเนื่องมาจากพระราชดำริ ตำบลพระธาตุ อำเภอแม่ระมาด จังหวัดตาก

เรื่องเดิม

เมื่อวันที่ ๑๙ ธันวาคม ๒๕๖๒ สมเด็จพระกนิษฐาธิราชเจ้า กรมสมเด็จพระเทพรัตนราชสุดา ฯ สยามบรมราชกุมารี เสด็จพระราชดำเนินทอดพระเนตรผลการดำเนินงานของศูนย์การเรียนตำรวจตระเวนชายแดนบ้านห้วยสลุง ตำบลพระธาตุ อำเภอแม่ระมาด จังหวัดตาก พระราชทานพระราชดำริให้กรมชลประทาน และสำนักงานคณะกรรมการพิเศษเพื่อประสานงานโครงการอันเนื่องมาจากพระราชดำริ (สำนักงาน กปร.) ร่วมกันจัดหาแหล่งน้ำ และแก้ไขปัญหาการขาดแคลนน้ำ สำหรับอุปโภคบริโภค รวมทั้งสนับสนุนการดำเนินกิจกรรมต่าง ๆ ของศูนย์การเรียนตำรวจตระเวนชายแดนบ้านห้วยสลุง

ผลการดำเนินงาน

กรมชลประทานได้ดำเนินการก่อสร้างฝายคอนกรีต กว้าง ๘ เมตร สูง ๒.๕๐ เมตร ระบบท่อส่งน้ำขนาดเส้นผ่านศูนย์กลาง ๖ นิ้ว ชั้นคุณภาพ ๘.๕ ความยาว ๓,๓๘๖ เมตร ท่อข้ามลำห้วย ความยาว ๑๘ เมตร ขนาดเสาคอนกรีตเสริมเหล็กรับท่อข้ามห้วย ความสูง ๒ เมตร จำนวน ๙ ต้น จำนวน ๓ แห่ง พร้อมถังพักน้ำขนาดความจุ ๑๕๐ ลูกบาศก์เมตร จำนวน ๑ แห่ง ปัจจุบันอยู่ระหว่างดำเนินการจัดซื้อจัดจ้าง คาดว่าจะแล้วเสร็จเดือนมีนาคม ๒๕๖๕

ประโยชน์ที่ได้รับ

ทำให้ครูและนักเรียน รวมจำนวน ๙๐ คน มีแหล่งน้ำสำหรับอุปโภคบริโภคและสนับสนุนการดำเนินกิจกรรมต่าง ๆ ภายในศูนย์การเรียนตำรวจตระเวนชายแดนบ้านห้วยสลุง ตลอดจนสามารถส่งน้ำช่วยเหลือพื้นที่การเกษตรราษฎรบริเวณใกล้เคียงในฤดูฝน จำนวน ๕ ไร่ และฤดูแล้ว จำนวน ๕ ไร่

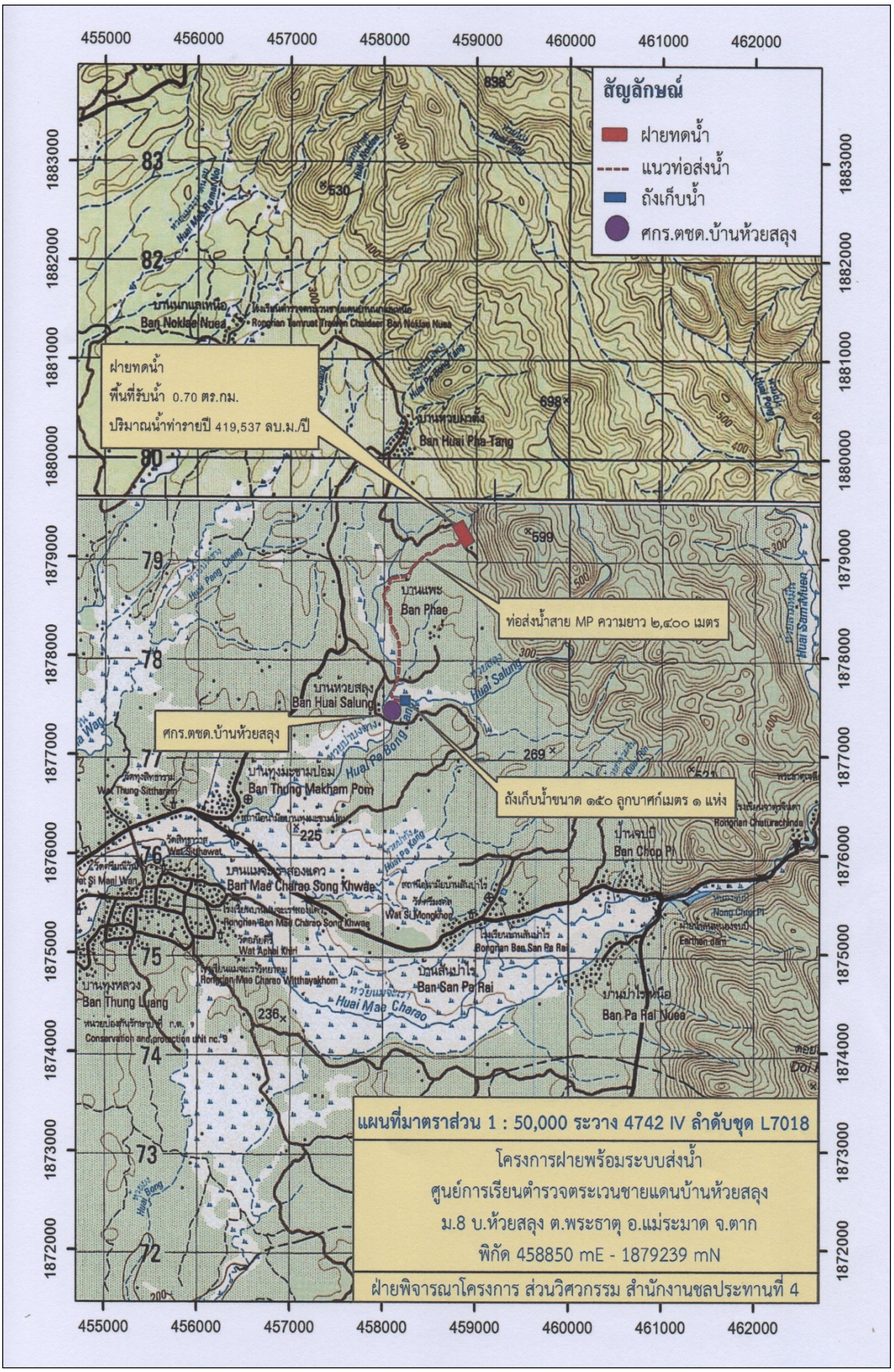
สัญลักษณ์
ฝายทดน้ำ
แนวท่อส่งน้ำ
ถังเก็บน้ำ
ศกร.ตชด.บ้านห้วยสลุง
ฝายทดน้ำ
พื้นที่รับน้ำ 0.70 ตร.กม.
ปริมาณน้ำท่ารายปี 419,537 ลบ.ม./ปี
ท่อส่งน้ำสาย MP ความยาว ๒,๔๐๐ เมตร
ศกร.ตชด.บ้านห้วยสลุง
ถังเก็บน้ำขนาด ๑๕๐ ลูกบาศก์เมตร ๑ แห่ง
Ban Nokiae Nuea
Ban Huai Pha-Tang
Ban Phae
Ban Huai Salung
Ban Thung Makham Pom
Ban Mae Charao Song Khwae
Ban Chop Pi
Ban San Pa Rai
Ban Pa Rai Nuea
Ban Thung Luang
Huai Mae Charao
Huai Salung
Huai Pa Bong
แผนที่มาตราส่วน 1 : 50,000 ระวาง 4742 IV ลำดับชุด L7018
โครงการฝายพร้อมระบบส่งน้ำ
ศูนย์การเรียนตำรวจตระเวนชายแดนบ้านห้วยสลุง
ม.8 บ.ห้วยสลุง ต.พระธาตุ อ.แม่ระมาด จ.ตาก
พิกัด 458850 mE - 1879239 mN
ฝ่ายพิจารณาโครงการ ส่วนวิศวกรรม สำนักงานชลประทานที่ 4

โครงการจัดหาน้ำให้แก่ศูนย์การเรียนตำรวจตระเวนชายแดนบ้านคะเนจือทะ อันเนื่องมาจากพระราชดำริ ตำบลแม่อุสุ อำเภอท่าสองยาง จังหวัดตาก

เรื่องเดิม

เมื่อวันที่ ๑๗ ธันวาคม ๒๕๖๑ สมเด็จพระกนิษฐาธิราชเจ้า กรมสมเด็จพระเทพรัตนราชสุดา ฯ สยามบรมราชกุมารี เสด็จพระราชดำเนินติดตามผลการดำเนินงานศูนย์การเรียนตำรวจตระเวนชายแดนบ้านคะเนจือทะ ตำบลแม่อุสุ อำเภอท่าสองยาง จังหวัดตาก ได้พระราชทานพระราชดำริให้กรมชลประทาน พิจารณาจัดหาแหล่งน้ำให้กับศูนย์การเรียนตำรวจตระเวนชายแดนบ้านคะเนจือทะ ซึ่งประสบปัญหาขาดแคลนน้ำสำหรับการอุปโภคบริโภค และทำการเกษตร และสนับสนุนการดำเนินกิจกรรมต่าง ๆ ของศูนย์การเรียนตำรวจตระเวนชายแดนบ้านคะเนจือทะ

ผลการดำเนินงาน

กรมชลประทานได้ดำเนินการก่อสร้างฝาย GABIONS ยาว ๑๒ เมตร สูง ๒ เมตร จำนวน ๑ แห่ง วางระบบท่อส่งน้ำ PVC ขนาดเส้นผ่านศูนย์กลาง ๔ นิ้ว ชั้นคุณภาพ ๘.๕ จำนวน ๑,๒๑๒ เมตร พร้อมบ่อเก็บน้ำคอนกรีตเสริมเหล็ก ขนาด ๘๐ ลูกบาศก์เมตร จำนวน ๑ แห่ง ปัจจุบันอยู่ระหว่างทำแผนจัดซื้อจัดจ้าง คาดว่าจะดำเนินการแล้วเสร็จภายในเดือนกุมภาพันธ์ ๒๕๖๕

ประโยชน์ที่ได้รับ

เมื่อดำเนินการแล้วเสร็จ จะสามารถส่งน้ำสนับสนุนการดำเนินกิจกรรมต่าง ๆ ศูนย์การเรียนตำรวจตระเวนชายแดนบ้านคะเนจือทะอันเนื่องมาจากพระราชดำริ อำเภอท่าสองยาง จังหวัดตาก จำนวน ๑๓๗ คน และราษฎรบ้านคะเนจือทะ จำนวน ๙๘ ครัวเรือน ๓๔๑ คน และสามารถส่งน้ำให้กับพื้นที่ทำการเกษตรในช่วงฤดูฝน ประมาณ ๕ ไร่ และในช่วงฤดูแล้ง ประมาณ ๕ ไร่

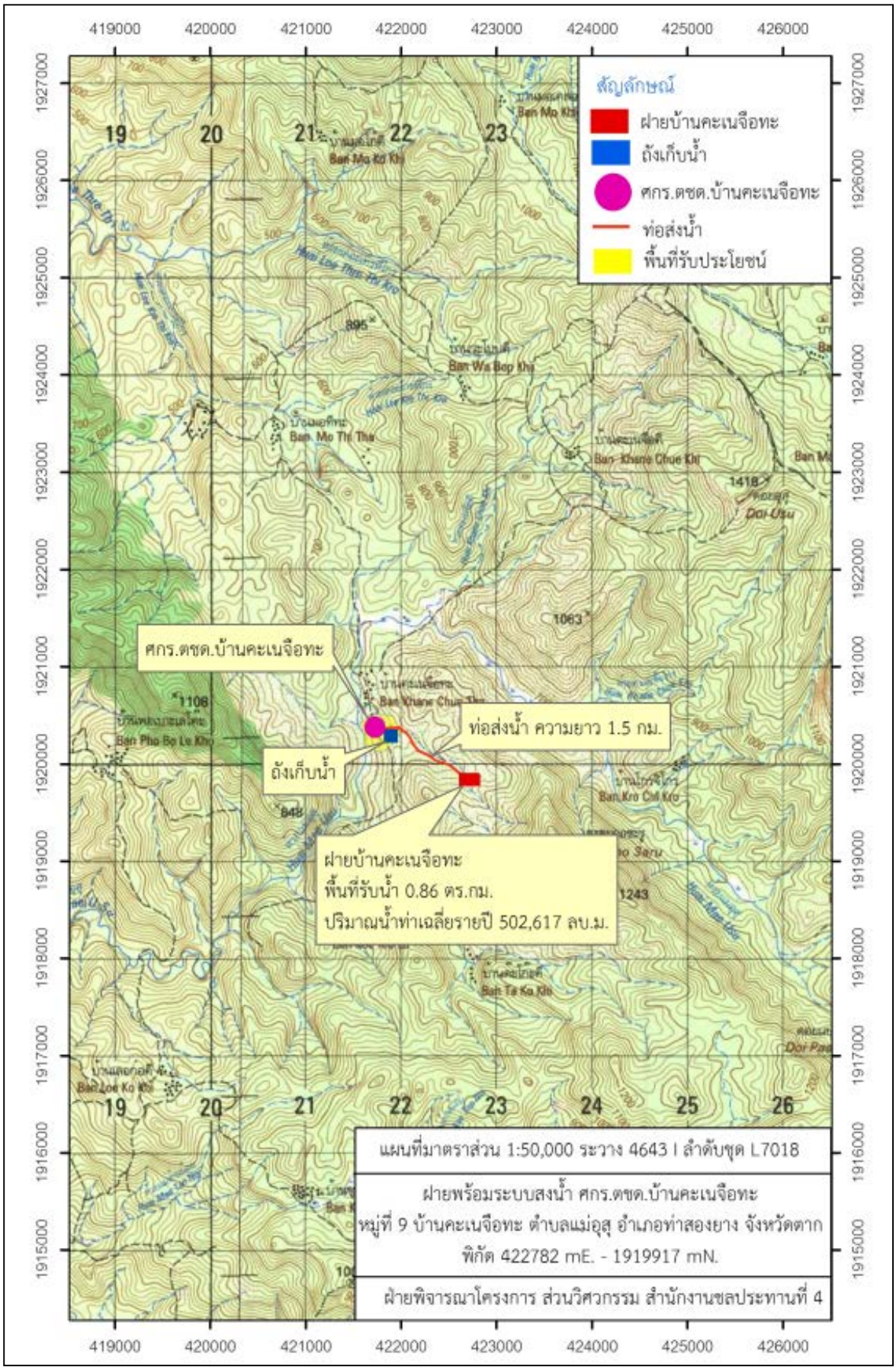
สัญลักษณ์
ฝายบ้านคะเนจือทะ
ถังเก็บน้ำ
ศกร.ตชด.บ้านคะเนจือทะ
ท่อส่งน้ำ
พื้นที่รับประโยชน์
ศกร.ตชด.บ้านคะเนจือทะ
ท่อส่งน้ำ ความยาว 1.5 กม.
ถังเก็บน้ำ
ฝายบ้านคะเนจือทะ
พื้นที่รับน้ำ 0.86 ตร.กม.
ปริมาณน้ำท่าเฉลี่ยรายปี 502,617 ลบ.ม.
แผนที่มาตราส่วน 1:50,000 ระวาง 4643 I ลำดับชุด L7018
ฝายพร้อมระบบสงน้ำ ศกร.ตชด.บ้านคะเนจือทะ
หมู่ที่ 9 บ้านคะเนจือทะ ตำบลแม่อุสุ อำเภอท่าสองยาง จังหวัดตาก
พิกัด 422782 mE. - 1919917 mN.
ฝ่ายพิจารณาโครงการ ส่วนวิศวกรรม สำนักงานชลประทานที่ 4

โครงการจัดหาน้ำเพิ่มเติมให้กับศูนย์การเรียนชุมชนชาวไทยภูเขา“แม่ฟ้าหลวง” บ้านพะตี้หม่อโจ อันเนื่องมาจากพระราชดำริ ตำบลแม่หละ อำเภอท่าสองยาง จังหวัดตาก

เรื่องเดิม

เมื่อวันที่ ๑๘ ธันวาคม ๒๕๖๑ สมเด็จพระกนิษฐาธิราชเจ้า กรมสมเด็จพระเทพรัตนราชสุดา ฯ สยามบรมราชกุมารี เสด็จพระราชดำเนินติดตามผลการดำเนินงานศูนย์การเรียนชุมชนชาวไทยภูเขา “แม่ฟ้าหลวง” บ้านพะตี้หม่อโจ ตำบลแม่หละ อำเภอท่าสองยาง จังหวัดตาก ได้พระราชทานพระราชดำริให้กรมชลประทานพิจารณาจัดหาแหล่งน้ำให้กับศูนย์การเรียนชุมชนชาวไทยภูเขา “แม่ฟ้าหลวง” บ้านพะตี้หม่อโจ ซึ่งประสบปัญหาขาดแคลนน้ำสำหรับการอุปโภคบริโภคและทำการเกษตร และสนับสนุนการดำเนินกิจกรรมต่าง ๆ ของศูนย์การเรียนชุมชนชาวไทยภูเขา “แม่ฟ้าหลวง” บ้านพะตี้หม่อโจ

ผลการดำเนินงาน

กรมชลประทานได้ดำเนินการก่อสร้างฝายกล่องเกเบี้ยน ขนาดกว้าง ๑๖ เมตร สูง ๓ เมตร พร้อมวางท่อส่งน้ำ PVC สาย MP ขนาดเส้นผ่านศูนย์กลาง ๓ นิ้ว ความยาว ๕๘๔ เมตร และท่อส่งน้ำ PVC สาย ๒-MP ขนาดเส้นผ่านศูนย์กลาง ๓ นิ้ว ความยาว ๒๐๖ เมตร ปัจจุบันอยู่ระหว่างทำแผนจัดซื้อจัดจ้าง คาดว่าจะดำเนินการแล้วเสร็จภายในเดือนกุมภาพันธ์ ๒๕๖๕

ประโยชน์ที่ได้รับ

สามารถจัดหาแหล่งน้ำเพื่อการอุปโภคบริโภคให้กับคณะครูและนักเรียน ศูนย์การเรียนชุมชนชาวไทยภูเขา “แม่ฟ้าหลวง” บ้านพะตี้หม่อโจ จำนวน ๔๑ คน และ ราษฎรบ้านพะตี้หม่อโจ จำนวน ๕๖ ครัวเรือน ๓๒๘ คน รวมทั้งสามารถส่งน้ำให้แก่พื้นที่การเกษตรในฤดูฝน ประมาณ ๕ ไร่ และในช่วงฤดูแล้ง ประมาณ ๕ ไร่

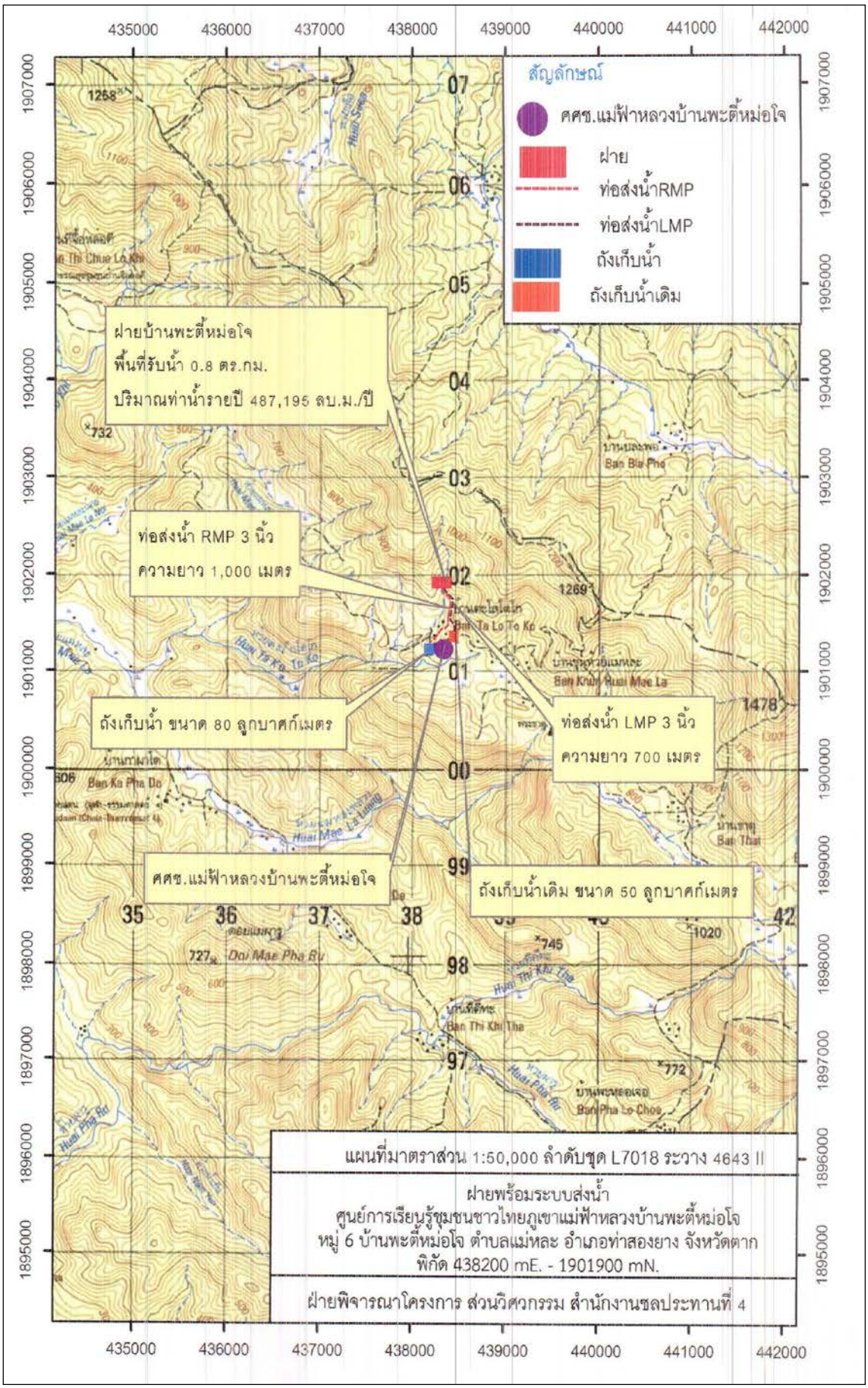
สัญลักษณ์
ศศช.แม่ฟ้าหลวงบ้านพะตี้หม่อโจ
ฝาย
ท่อส่งน้ำRMP
ท่อส่งน้ำLMP
ถังเก็บน้ำ
ถังเก็บน้ำเดิม
ฝายบ้านพะตี้หม่อโจ
พื้นที่รับน้ำ 0.8 ตร.กม.
ปริมาณท่าน้ำรายปี 487,195 ลบ.ม./ปี
ท่อส่งน้ำ RMP 3 นิ้ว
ความยาว 1,000 เมตร
ถังเก็บน้ำ ขนาด 80 ลูกบาศก์เมตร
ท่อส่งน้ำ LMP 3 นิ้ว
ความยาว 700 เมตร
ศศช.แม่ฟ้าหลวงบ้านพะตี้หม่อโจ
ถังเก็บน้ำเดิม ขนาด 50 ลูกบาศก์เมตร
แผนที่มาตราส่วน 1:50,000 ลำดับชุด L7018 ระวาง 4643 II
ฝายพร้อมระบบส่งน้ำ
ศูนย์การเรียนรู้ชุมชนชาวไทยภูเขาแม่ฟ้าหลวงบ้านพะตี้หม่อโจ
หมู่ 6 บ้านพะตี้หม่อโจ ตำบลแม่หละ อำเภอท่าสองยาง จังหวัดตาก
พิกัด 438200 mE. - 1901900 mN.
ฝ่ายพิจารณาโครงการ ส่วนวิศวกรรม สำนักงานชลประทานที่ 4

โครงการจัดหาน้ำสนับสนุนหน่วยพิทักษ์อุทยานแห่งชาติดอยภูคา ที่ ๑๒ (ธารเสด็จ)
และโรงเรียนตำรวจตระเวนชายแดนพีระยานุเคราะห์ ๓
ตำบลหนองแดง อำเภอแม่จริม จังหวัดน่าน

เรื่องเดิม

เมื่อวันที่ ๙ มีนาคม ๒๕๖๐ สมเด็จพระกนิษฐาธิราชเจ้า กรมสมเด็จพระเทพรัตนราชสุดา ฯ สยามบรมราชกุมารี ได้เสด็จพระราชดำเนินไปทรงปฏิบัติพระราชกรณียกิจ ณ โรงเรียนตำรวจตระเวนชายแดนพีระยานุเคราะห์ ๓ เฉลิมพระเกียรติพระบาทสมเด็จพระเจ้าอยู่หัวฯ ในวโรกาสทรงครองราชย์ปีที่ ๕๐ หมู่ที่ ๑๐ บ้านสว่าง ตำบลหนองแดง อำเภอแม่จริม จังหวัดน่าน ในการนี้ได้พระราชทานพระราชดำริ ให้สำนักงาน กปร. และกรมชลประทานร่วมกันพิจารณาดำเนินการก่อสร้างระบบส่งน้ำ พร้อมถังพักน้ำ เพื่ออุปโภคบริโภค และสนับสนุนกิจกรรมการเกษตรของโรงเรียนให้มีน้ำใช้เพียงพอตลอดทั้งปี

ผลการดำเนินงาน

กรมชลประทานดำเนินการก่อสร้างท่อส่งน้ำ PVC สาย A ขนาดเส้นผ่านศูนย์กลาง ๔ นิ้ว ชั้นคุณภาพ ๑๓.๕ ความยาว ๑,๙๐๐ เมตร สาย B ขนาดเส้นผ่านศูนย์กลาง ๒.๕ นิ้ว ชั้นคุณภาพ ๑๓.๕ ความยาว ๑๕๐ เมตร กิจกรรม BLOW OFF ขนาดเส้นผ่านศูนย์กลาง ๔ นิ้ว รวม ๒ แห่ง กิจกรรม AIR RELEASE VALVE ขนาดเส้นผ่านศูนย์กลาง ๔ นิ้ว รวม ๔ แห่ง กิจกรรมอาคารบ่อแยกพร้อมท่อแยกชนิดท่อเหล็กอาบสังกะสี ขนาดเส้นผ่านศูนย์กลาง ๔ นิ้ว รวม ๕ แห่ง กิจกรรมถังพักน้ำ ขนาด ๑๕๐ ลูกบาศก์เมตร จำนวน ๕ แห่ง ปัจจุบันอยู่ระหว่างดำเนินการ คาดว่าจะแล้วเสร็จภายในเดือนมีนาคม ๒๕๖๕

ประโยชน์ที่ได้รับ

เมื่อโครงการฯ แล้วเสร็จ จะสามารถสนับสนุนน้ำใช้สำหรับอุปโภคบริโภค และสนับสนุนกิจกรรมต่าง ๆ ของทางโรงเรียนตำรวจตระเวนชายแดนพีระยานุเคราะห์ ๓ หน่วยพิทักษ์อุทยานแห่งชาติดอยภูคาที่ ๑๒ (ธารเสด็จ) ศูนย์พัฒนาเพื่อความมั่นคงพื้นที่ลุ่มน้ำน่านอันเนื่องมาจากพระราชดำริฯ (พมพ. ๔) ฐานตำรวจตระเวนชายแดนบ้านสว่าง และราษฎรบ้านสว่าง รวมทั้งมีน้ำใช้ทำการเกษตรได้ตลอดทั้งปี สร้างความชุ่มชื้นและรักษาระบบนิเวศของผืนป่าสงวนแห่งชาติ ป่าน้ำว้าและป่าแม่จริมให้มีความอุดมสมบูรณ์ ช่วยเพิ่มผลผลิตทางการเกษตรให้แก่ทางโรงเรียน รวมทั้งราษฎรในพื้นที่ให้มีรายได้ครัวเรือนที่สูงขึ้น สร้างเสริมการมีส่วนร่วมระหว่างส่วนราชการและประชาชนในการร่วมบริหารจัดการแหล่งน้ำในพื้นที่ให้เกิดประโยชน์สูงสุด

บริเวณจุดก่อสร้างระบบส่งน้ำ ปัจจุบันโครงการฯ อยู่ระหว่างดำเนินการ

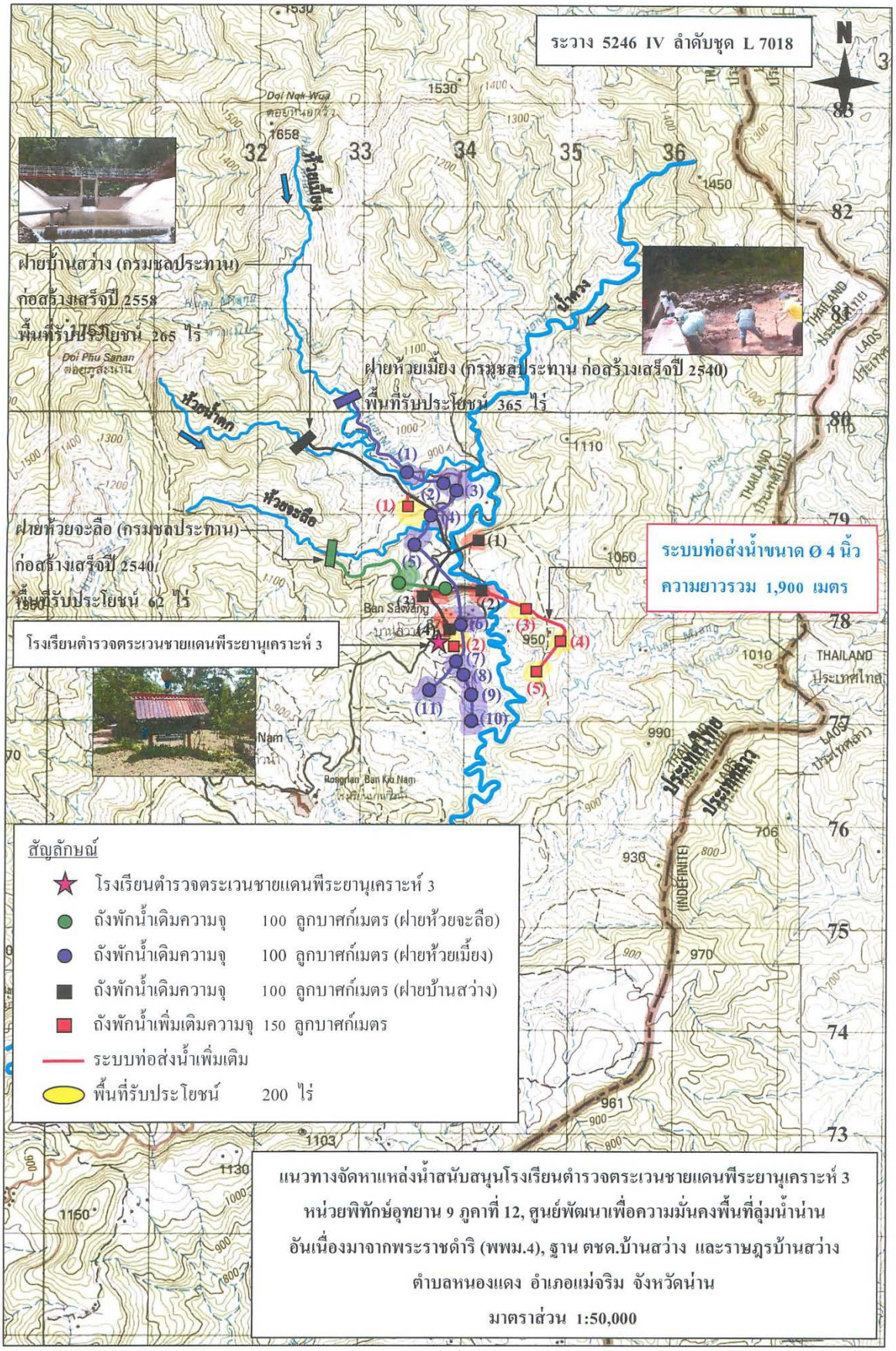
ระวาง 5246 IV ลำดับชุด L 7018
N
ฝายบ้านสว่าง (กรมชลประทาน)
ก่อสร้างเสร็จปี 2558
พื้นที่รับประโยชน์ 265 ไร่
ฝายห้วยเมี้ยง (กรมชลประทาน ก่อสร้างเสร็จปี 2540)
พื้นที่รับประโยชน์ 365 ไร่
ฝายห้วยจะลือ (กรมชลประทาน)
ก่อสร้างเสร็จปี 2540
พื้นที่รับประโยชน์ 62 ไร่
ระบบท่อส่งน้ำขนาด Ø 4 นิ้ว
ความยาวรวม 1,900 เมตร
โรงเรียนตำรวจตระเวนชายแดนพีระยานุเคราะห์ 3
Ban Sawang
THAILAND
ประเทศไทย
LAOS
ประเทศลาว
สัญลักษณ์
โรงเรียนตำรวจตระเวนชายแดนพีระยานุเคราะห์ 3
ถังพักน้ำเดิมความจุ 100 ลูกบาศก์เมตร (ฝายห้วยจะลือ)
ถังพักน้ำเดิมความจุ 100 ลูกบาศก์เมตร (ฝายห้วยเมี้ยง)
ถังพักน้ำเดิมความจุ 100 ลูกบาศก์เมตร (ฝายบ้านสว่าง)
ถังพักน้ำเพิ่มเติมความจุ 150 ลูกบาศก์เมตร
ระบบท่อส่งน้ำเพิ่มเติม
พื้นที่รับประโยชน์ 200 ไร่
แนวทางจัดหาแหล่งน้ำสนับสนุนโรงเรียนตำรวจตระเวนชายแดนพีระยานุเคราะห์ 3
หน่วยพิทักษ์อุทยาน 9 ภูคาที่ 12, ศูนย์พัฒนาเพื่อความมั่นคงพื้นที่ลุ่มน้ำน่าน
อันเนื่องมาจากพระราชดำริ (พพม.4), ฐาน ตชด.บ้านสว่าง และราษฎรบ้านสว่าง
ตำบลหนองแดง อำเภอแม่จริม จังหวัดน่าน
มาตราส่วน 1:50,000

โครงการปรับปรุงฝายนาคาอันเนื่องมาจากพระราชดำริ
ตำบลหนองแดง อำเภอแม่จริม จังหวัดน่าน

เรื่องเดิม

เมื่อวันที่ ๑๗ กุมภาพันธ์ ๒๕๕๘ สมเด็จพระกนิษฐาธิราชเจ้า กรมสมเด็จพระเทพรัตนราชสุดา ฯ สยามบรมราชกุมารี ได้เสด็จพระราชดำเนินไปทรงปฏิบัติพระราชกรณียกิจ ณ โรงเรียนพระปริยัติธรรมนันทจริมเขตศึกษา แผนกสามัญศึกษา วัดห้วยซ้อ ตำบลหมอเมือง อำเภอแม่จริม จังหวัดน่าน ได้พระราชทานพระราชดำริแก่ หม่อมหลวงจิรพันธ์ ทวีวงศ์ เลขาธิการ กปร. ในขณะนั้น นายชูชาติ ฉุยกลม ที่ปรึกษาโครงการพัฒนาตามพระราชดำริ สำนักพระราชวัง และนายบุญสนอง สุชาติพงศ์ ผู้ทรงคุณวุฒิด้านวิศวกรรมโยธา กรมชลประทาน สรุปว่า “ให้กรมชลประทานพิจารณาปรับปรุงฝายนาคาและฝายหมอเมืองพร้อมระบบส่งน้ำ และทางลำเลียงผลผลิต เพื่อเพิ่มประสิทธิภาพการส่งน้ำให้แก่พื้นที่เกษตรกรรมในพื้นที่ตำบลหนองแดง และตำบลหมอเมือง ตลอดจนวัดห้วยซ้อและพื้นที่ใกล้เคียง”

ผลการดำเนินงาน

กรมชลประทานได้ดำเนินการก่อสร้างฝายนาคาขึ้นใหม่ทดแทนของเดิม โดยดำเนินการก่อสร้างฝายทดน้ำหินก่อขนาดความยาว ๓๒ เมตร สูง ๒ เมตร พร้อมก่อสร้างท่อระบายน้ำปากคลองส่งน้ำฝั่งซ้าย ขนาดกว้าง ๑.๒๐ เมตร สูง ๐.๘๐ เมตร ดำเนินกิจกรรมงานดินขุดด้วยเครื่องจักรจำนวน ๗,๘๙๐ ลูกบาศก์เมตร กิจกรรมงานดินถมบดอัดแน่นด้วยเครื่องจักรจำนวน ๓,๖๙๖ ลูกบาศก์เมตร และติดตั้งบานระบาย ขนาด ๑.๘๐ x ๑.๕๐ เมตร พร้อมเครื่องกว้าน ขนาด ๔ ตันจำนวน ๓ ชุด ปัจจุบันอยู่ระหว่างการจัดหาและเตรียมงานเบื้องต้น คาดว่าจะแล้วเสร็จทั้งโครงการภายในเดือนกันยายน ๒๕๖๕

บริเวณจุดก่อสร้างฝายนาคาขึ้นใหม่ทดแทนของเดิม

ประโยชน์ที่ได้รับ

เมื่อโครงการฯ แล้วเสร็จ สามารถช่วยให้พระภิกษุ ครู และนักเรียนสามเณรของโรงเรียนพระปริยัติธรรมนันทจริมเขตศึกษา จำนวน ๒๙ คน รวมทั้งราษฎรบริเวณใกล้เคียง จำนวน ๑,๘๕๐ คน มีน้ำใช้อุปโภคบริโภคได้อย่างเพียงพอ ทั้งยังช่วยให้ราษฎรบ้านห้วยซ้อ หมู่ที่ ๑ บ้านทุ่งกวาง หมู่ที่ ๕ ตำบลหมอเมือง และบ้านนาคา หมู่ที่ ๔ ตำบลหนองแดง มีน้ำใช้ทำการเกษตรในฤดูฝน ๘๐๐ ไร่ และในฤดูแล้ง ๒๐๐ ไร่

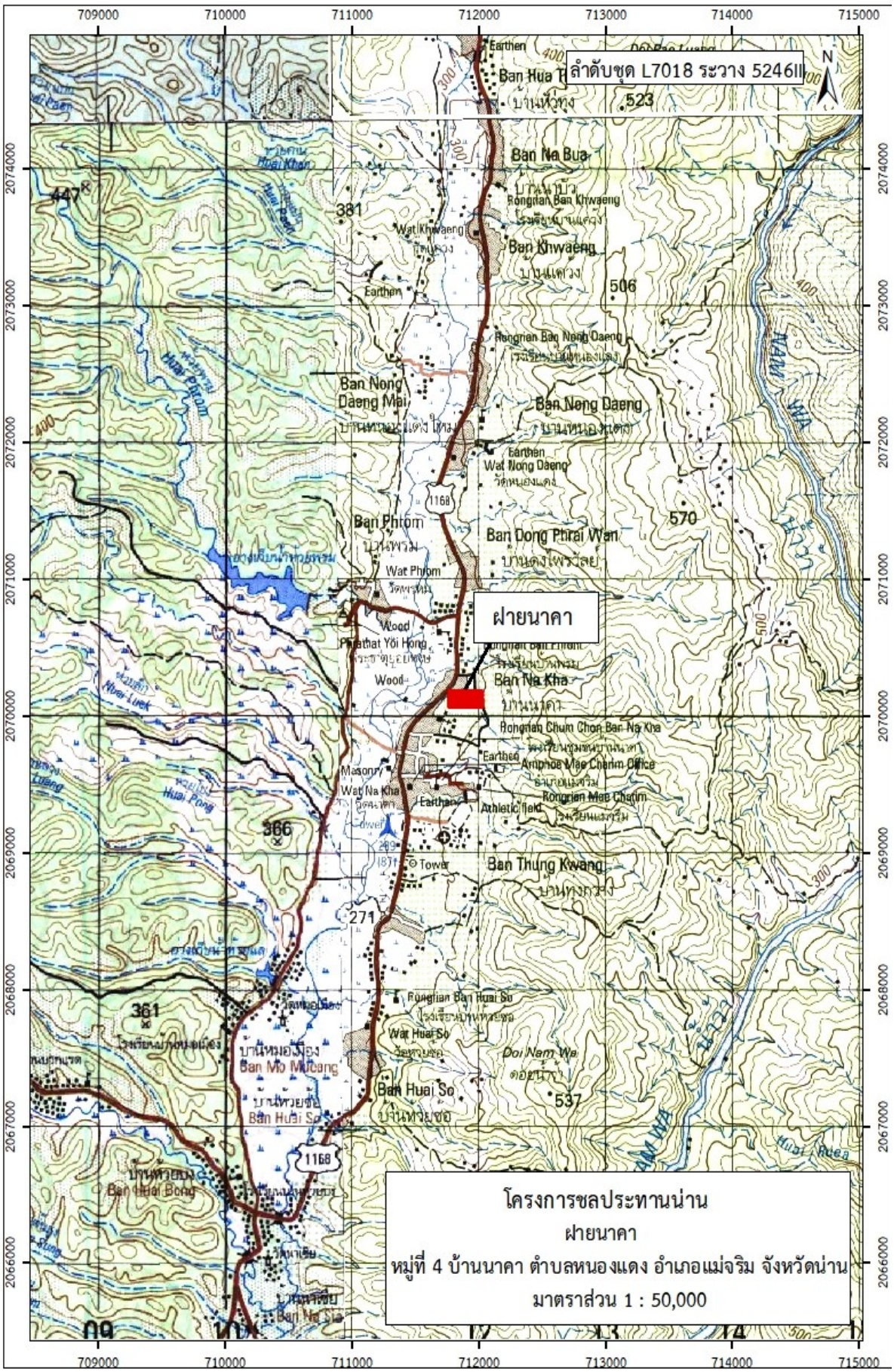
ลำดับชุด L7018 ระวาง 5246II
ฝายนาคา
Ban Na Bua
Ban Khwaeng
Ban Nong Daeng Mai
Ban Nong Daeng
Ban Phrom
Ban Dong Phrai Wan
Ban Na Kha
Ban Thung Kwang
Ban Mo Muang
Ban Huai So
โครงการชลประทานน่าน
ฝายนาคา
หมู่ที่ 4 บ้านนาคา ตำบลหนองแดง อำเภอแม่จริม จังหวัดน่าน
มาตราส่วน 1 : 50,000

โครงการปรับปรุงอาคารป้องกันการกัดเซาะฝายปางมะผ้า (บริเวณศูนย์วิจัยข้าวแม่ฮ่องสอน) ตำบลสบป่อง อำเภอปางมะผ้า จังหวัดแม่ฮ่องสอน

เรื่องเดิม

เมื่อวันที่ ๒๑ กุมภาพันธ์ ๒๕๒๔ พระบาทสมเด็จพระบรมชนกาธิเบศร มหาภูมิพลอดุลยเดชมหาราช บรมนาถบพิตร ได้เสด็จพระราชดำเนินไปยังโครงการพัฒนาลุ่มน้ำลางตามพระราชดำริ (ศูนย์ปางมะผ้า) และ ศูนย์ส่งเสริมศิลปาชีพห้วยเดื่อ อำเภอเมืองแม่ฮ่องสอน จังหวัดแม่ฮ่องสอน ในการนี้ ได้พระราชทานพระราชดำริให้พิจารณาก่อสร้างฝายทดน้ำหรืออ่างเก็บน้ำแม่ลางจัน ตามความเหมาะสม เพื่อจัดหาน้ำให้กับพื้นที่ทำกินที่จะบุกเบิกขึ้นใหม่ สำหรับจัดสรรให้กับชาวไทยภูเขาเผ่าม้ง หมู่บ้านแม่ลางจัน สามารถทำการเกษตรได้ ตามที่ราษฎรชาวไทยภูเขาเผ่าม้งได้กราบบังคมทูลพระกรุณาขอพระราชทาน

ต่อมาเมื่อวันที่ ๑๕ สิงหาคม ๒๕๖๑ นายพลากร สุวรรณรัฐ องคมนตรี ได้เดินทางไปประชุมติดตามและขับเคลื่อนโครงการอันเนื่องมาจากพระราชดำริ ณ ห้องประชุมขุนลุมประพาส ศาลากลางจังหวัดแม่ฮ่องสอน จังหวัดแม่ฮ่องสอน สรุปสาระสำคัญเกี่ยวกับโครงการพัฒนาแหล่งน้ำอันเนื่องมาจากพระราชดำริ ในเขตพื้นที่จังหวัดแม่ฮ่องสอนที่ควรปรับปรุงซ่อมแซม จำนวนทั้งสิ้น ๑๒ โครงการ เป็นโครงการโดยเร่งด่วน จำนวน ๖ โครงการ โดยใช้งบประมาณ กปร. ดำเนินการ

ผลการดำเนินงาน

กรมชลประทานดำเนินการก่อสร้างปรับปรุงอาคารป้องกันการกัดเซาะฝายปางมะผ้า (บริเวณศูนย์วิจัยข้าวแม่ฮ่องสอน) ขนาดความสูง ๓ เมตร ยาว ๗๐๐ เมตรปัจจุบันอยู่ระหว่างเตรียมการเบื้องต้น คาดว่าจะแล้วเสร็จเดือนกุมภาพันธ์ ๒๕๖๕

สภาพพื้นที่บริเวณที่จะดำเนินการก่อสร้างปรับปรุงอาคารป้องกันการกัดเซาะฝายปางมะผ้า
ปัจจุบันอยู่ระหว่างเตรียมการเบื้องต้น

ประโยชน์ที่ได้รับ

สามารถบรรเทาความรุนแรงของปัญหาอุทกภัยในเขตศูนย์วิจัยข้าวแม่ฮ่องสอน และราษฎรบริเวณใกล้เคียงตำบลสบป่อง อำเภอปางมะผ้า จังหวัดแม่ฮ่องสอน จำนวน ๔๙๓ ครัวเรือน ประชากร ๑,๔๘๖ คน พื้นที่การเกษตร จำนวนรวมประมาณ ๓๐๐ ไร่

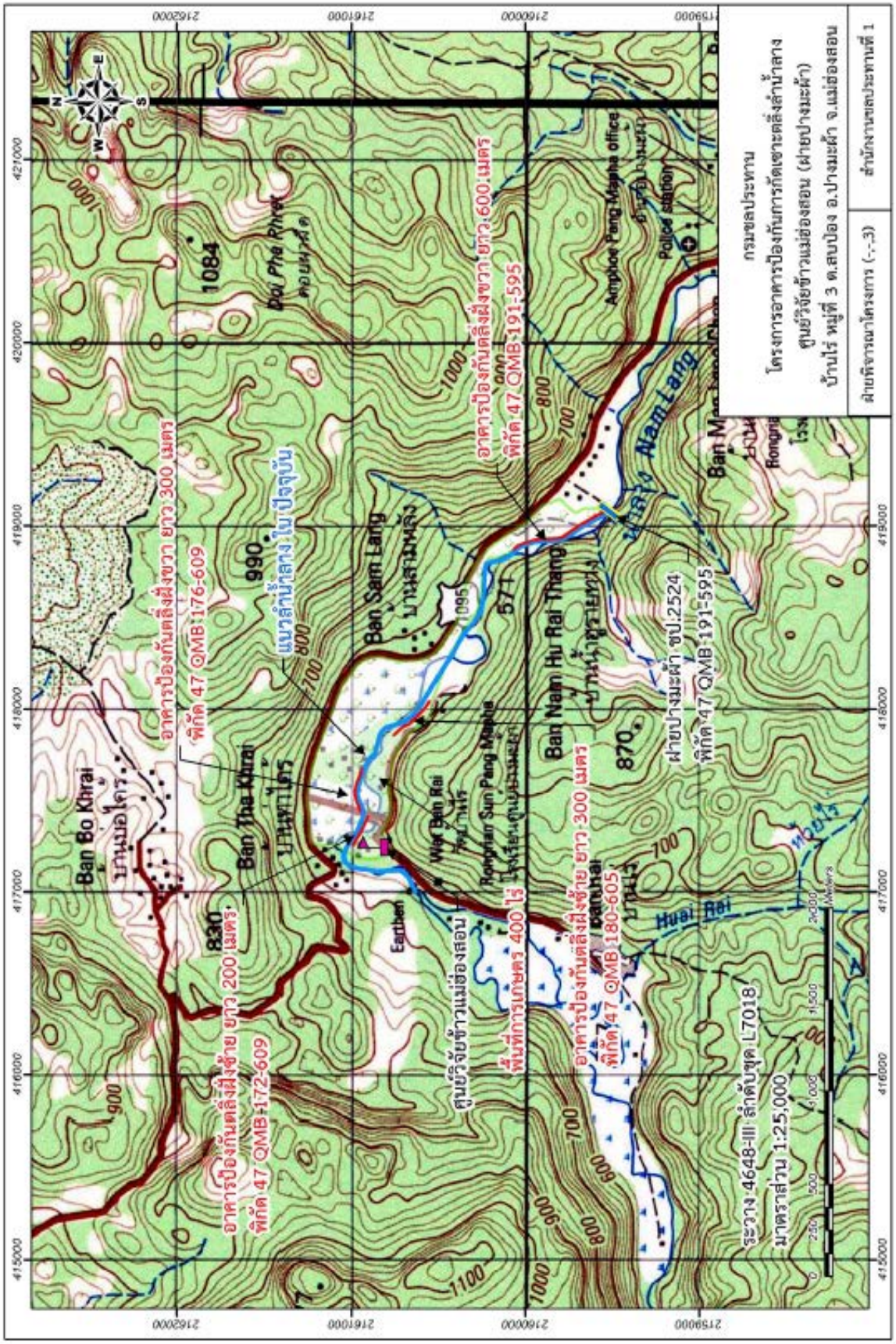
กรมชลประทาน
โครงการอาคารป้องกันการกัดเซาะตลิ่งลำน้ำลาง
ศูนย์วิจัยข้าวแม่ฮ่องสอน (ฝายปางมะผ้า)
บ้านไร่ หมู่ที่ 3 ต.สบป่อง อ.ปางมะผ้า จ.แม่ฮ่องสอน
ฝ่ายพิจารณาโครงการ (-,-,3)
สำนักงานชลประทานที่ 1
Ban Bo Khrai
Ban Tha Khrai
Ban Sam Lang
Ban Nam Hu Rai Thang
Dai Pha Phret
Amphoe Pang Mapha office
Police station
Nam Lang
Huai Rai
Earthen
Wat Ban Rai
Rongnan Sun Pang Mapha
อาคารป้องกันตลิ่งฝั่งขวา ยาว 300 เมตร
พิกัด 47 QMB 176-609
แนวลำน้ำลาง ในปัจจุบัน
อาคารป้องกันตลิ่งฝั่งขวา ยาว 600 เมตร
พิกัด 47 QMB 191-595
อาคารป้องกันตลิ่งฝั่งซ้าย ยาว 200 เมตร
พิกัด 47 QMB 172-609
ศูนย์วิจัยข้าวแม่ฮ่องสอน
พื้นที่การเกษตร 400 ไร่
อาคารป้องกันตลิ่งฝั่งซ้าย ยาว 300 เมตร
พิกัด 47 QMB 180-605
ฝายปางมะผ้า ชป.2524
พิกัด 47 QMB 191-595
ระวาง 4648-III ลำดับชุด L7018
มาตราส่วน 1:25,000
1084
990
830
571
870
1095

โครงการจัดตั้งหมู่บ้านยามชายแดนอันเนื่องมาจากพระราชดำริ (อาคารบังคับน้ำห้วยร่องแห้งพร้อมระบบส่งน้ำ) เพื่อจัดหาน้ำช่วยเหลือราษฎรบ้านปางคอง ตำบลนาปู่ป้อม อำเภอปางมะผ้า จังหวัดแม่ฮ่องสอน

เรื่องเดิม

สมเด็จพระนางเจ้าสิริกิตติ์ พระบรมราชินีนาถ พระบรมราชชนนีพันปีหลวง เสด็จพระราชดำเนินทรงเยี่ยมราษฎร บ้านรวมไทยพัฒนาที่ ๑ ตำบลรวมไทยพัฒนา อำเภอพบพระ จังหวัดตาก เมื่อวันที่ ๑๑ มีนาคม ๒๕๔๒ มีพระราชเสาวนีย์กับพลตรีชัยยุทธ เทพยสุวรรณ ผู้บัญชาการกองพลพัฒนาที่ ๓ ผู้อำนวยการโครงการพัฒนาเพื่อความมั่นคงพื้นที่ จังหวัดตาก – แม่ฮ่องสอน ให้หาราษฎรชาวไทยภูเขา ที่สมัครใจไปเป็นเป็นยามตามแนวชายแดน ให้พิจารณาหาแนวทางในการดำเนินงานจัดตั้งหมู่บ้าน ในรูปแบบบ้านยามชายแดนเพื่อพัฒนาราษฎรในพื้นที่ให้เข้มแข็ง มีส่วนร่วมรักษาประเทศชาติ ตามแนวพระราชดำริของพระบาทสมเด็จพระบรมชนกาธิเบศร มหาภูมิพลอดุลยเดชมหาราช บรมนาถบพิตร

ต่อมาเมื่อวันที่ ๒๑ มีนาคม ๒๕๔๕ สมเด็จพระนางเจ้าสิริกิตติ์ พระบรมราชินีนาถ พระบรมราชชนนีพันปีหลวง เสด็จพระราชดำเนินเยี่ยมราษฎรและติดตามความก้าวหน้าการดำเนินงานโครงการจัดตั้งหมู่บ้านยามชายแดนอันเนื่องมาจากพระราชดำริ บ้านปางคอง ตำบลนาปู่ป้อม อำเภอปางมะผ้า จังหวัดแม่ฮ่องสอน

และเมื่อวันที่ ๑๖ สิงหาคม ๒๕๖๑ นายพลากร สุวรรณรัฐ องคมนตรี ได้ไปตรวจเยี่ยมโครงการฯ และมีข้อเสนอแนะ ให้สำนักงาน กปร. และกรมชลประทาน พิจารณาสำรวจความเหมาะสมก่อสร้างฝายในลำห้วยร่องแห้งเพื่อจัดหาน้ำสนับสนุนให้แก่ราษฎรบ้านปางคอง และเจ้าหน้าที่ปฏิบัติงานโครงการฯ

ผลการดำเนินงาน

กรมชลประทาน ดำเนินการก่อสร้างอาคารบังคับน้ำห้วยร่องแห้งพร้อมระบบส่งน้ำ ขนาดสูง ๑ เมตร กว้าง ๕ เมตร จำนวน ๒ แห่ง พร้อมระบบส่งน้ำ ความยาวรวม ๑๐.๑ กิโลเมตร พร้อมบ่อเก็บน้ำคอนกรีตเสริมเหล็กขนาดความจุ ๑๕๐ ลูกบาศก์เมตร จำนวน ๘ แห่ง และบ่อลดแรงดัน ขนาดความจุ ๕๐ ลูกบาศก์เมตร จำนวน ๑ แห่ง ปัจจุบันอยู่ระหว่างเตรียมการเบื้องต้น คาดว่าจะแล้วเสร็จเดือนกุมภาพันธ์ ๒๕๖๕

สภาพพื้นที่บริเวณที่จะดำเนินการก่อสร้างอาคารบังคับน้ำห้วยร่องแห้งพร้อมระบบส่งน้ำ

ประโยชน์ที่ได้รับ

ทำให้ราษฎรบ้านปางคอง จำนวน ๓๐ ครัวเรือน ๑๒๑ คน มีน้ำสำหรับอุปโภคบริโภค พื้นที่การเกษตร จำนวน ๑๑๐ ไร่

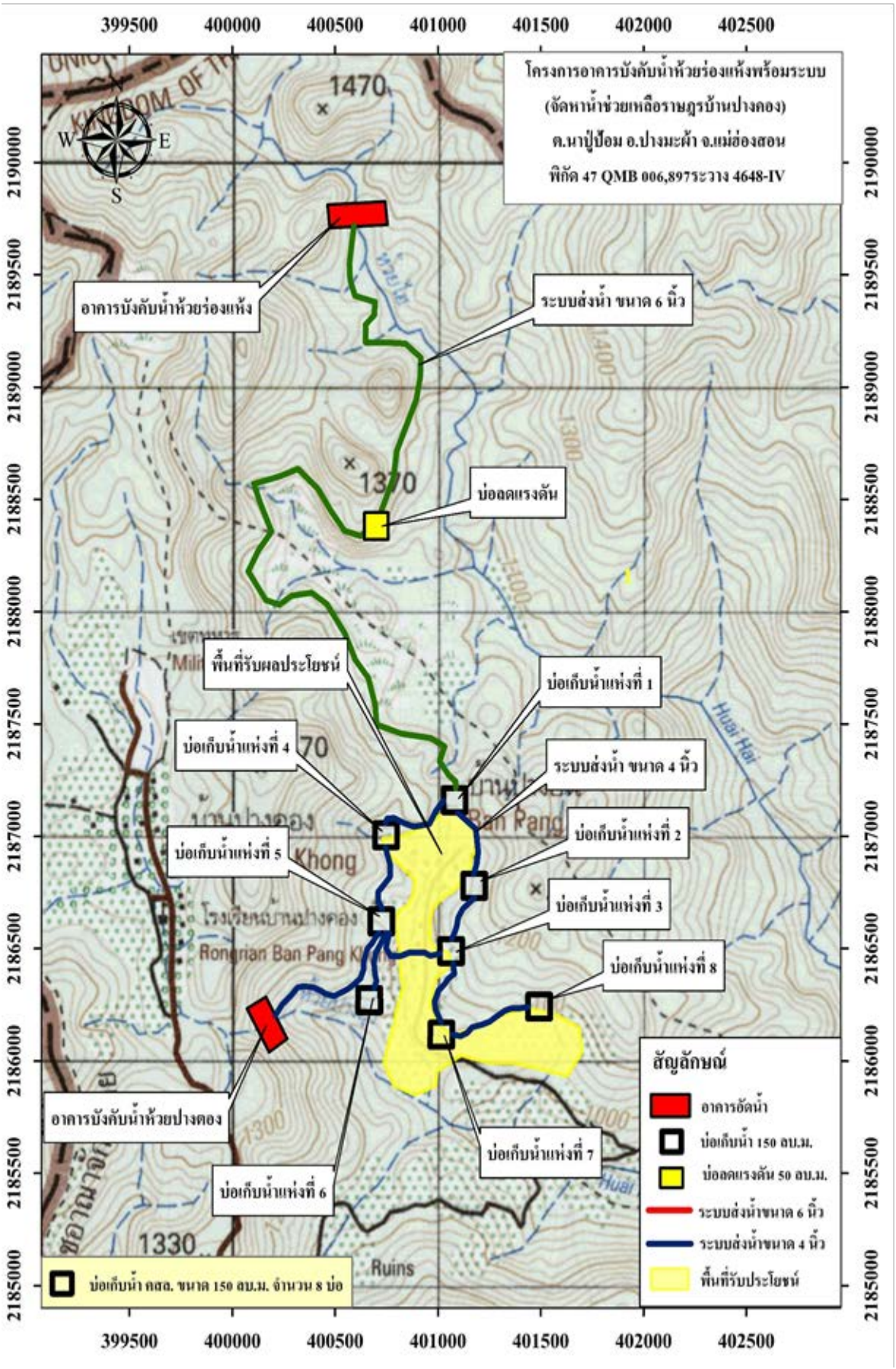
โครงการอาคารบังคับน้ำห้วยร่องแห้งพร้อมระบบ
(จัดหาน้ำช่วยเหลือราษฎรบ้านปางคอง)
ต.นาปู่ป้อม อ.ปางมะผ้า จ.แม่ฮ่องสอน
พิกัด 47 QMB 006,8975ระวาง 4648-IV
อาคารบังคับน้ำห้วยร่องแห้ง
ระบบส่งน้ำ ขนาด 6 นิ้ว
บ่อลดแรงดัน
พื้นที่รับผลประโยชน์
บ่อเก็บน้ำแห่งที่ 1
บ่อเก็บน้ำแห่งที่ 4
ระบบส่งน้ำ ขนาด 4 นิ้ว
บ่อเก็บน้ำแห่งที่ 2
บ่อเก็บน้ำแห่งที่ 5
บ่อเก็บน้ำแห่งที่ 3
บ่อเก็บน้ำแห่งที่ 8
อาคารบังคับน้ำห้วยปางคอง
บ่อเก็บน้ำแห่งที่ 7
บ่อเก็บน้ำแห่งที่ 6
สัญลักษณ์
อาคารอัดน้ำ
บ่อเก็บน้ำ 150 ลบ.ม.
บ่อลดแรงดัน 50 ลบ.ม.
ระบบส่งน้ำขนาด 6 นิ้ว
ระบบส่งน้ำขนาด 4 นิ้ว
พื้นที่รับประโยชน์
บ่อเก็บน้ำ คสล. ขนาด 150 ลบ.ม. จำนวน 8 บ่อ
399500
400000
400500
401000
401500
402000
402500
2190000
2189500
2189000
2188500
2188000
2187500
2187000
2186500
2186000
2185500
2185000
1470
1370
1330
Ruins
Huai Hai

โครงการระบบส่งน้ำอ่างเก็บน้ำห้วยเดื่อ จัดหาน้ำสนับสนุนโครงการพัฒนาที่ดินมูลนิธิชัยพัฒนา ตำบลบ้านโฮ่ง อำเภอบ้านโฮ่ง จังหวัดลำพูน

เรื่องเดิม

เมื่อวันที่ ๑๓ พฤศจิกายน ๒๕๔๖ สมเด็จพระกนิษฐาธิราชเจ้า กรมสมเด็จพระเทพรัตนราชสุดาฯ สยามบรมราชกุมารี พระราชทานพระราชดำริให้ สำนักงานมูลนิธิชัยพัฒนาดำเนินการรับโอนที่ดิน จำนวน ๔ แปลง รวมเนื้อที่ ๑๓ ไร่ ๓ งาน ๓๑ ตารางวา ตั้งอยู่ที่บ้านดอยก้อม หมู่ที่ ๖ ตำบลบ้านโฮ่ง อำเภอบ้านโฮ่ง จังหวัดลำพูน ซึ่งพระอาจารย์สุชินวิมโล น้อมเกล้า ฯ ถวายเพื่อใช้ประโยชน์ตามพระราชอัธยาศัย

ต่อมาวันที่ ๓๑ สิงหาคม ๒๕๔๗ สมเด็จพระกนิษฐาธิราชเจ้า กรมสมเด็จพระเทพรัตนราชสุดาฯ สยามบรมราชกุมารี ได้เสด็จพระราชดำเนินทอดพระเนตรพื้นที่โครงการพัฒนาที่ดินมูลนิธิชัยพัฒนา บ้านดอยก้อม ตำบลบ้านโฮ่ง อำเภอบ้านโฮ่ง จังหวัดลำพูน ในการนี้ ได้พระราชทานพระราชดำริให้กรมชลประทานพิจารณาดำเนินการให้ความช่วยเหลือแก่ราษฎร ซึ่งประสบปัญหาความแห้งแล้งและขาดแคลนน้ำอุปโภคบริโภคและน้ำเพื่อการเกษตร

เมื่อวันที่ ๒๗ เมษายน ๒๕๖๓ สมเด็จพระกนิษฐาธิราชเจ้า กรมสมเด็จพระเทพรัตนราชสุดา ฯ สยามบรมราชกุมารี ทรงพระกรุณาโปรดเกล้าฯ รับโครงการขุดลอกและขยายอ่างเก็บน้ำห้วยเดื่อและแผนงานก่อสร้างระบบส่งน้ำจากอ่างเก็บน้ำห้วยหินฝน เพื่อจัดหาน้ำสนับสนุนโครงการพัฒนาที่ดินมูลนิธิชัยพัฒนา ไว้เป็นโครงการอันเนื่องมาจากพระราชดำริ ตามหนังสือสำนักพระราชวัง ที่ รล ๐๐๑๐/๒๗๖๐ ลงวันที่ ๒๘ เมษายน ๒๕๖๓ ตามที่ นายอนันต์ คำโป่ง ได้ขอพระราชทานความช่วยเหลือให้ดำเนินการขยายอ่างเก็บน้ำห้วยเดื่อและอ่างเก็บน้ำห้วยหินฝน อำเภอบ้านโฮ่ง จังหวัดลำพูน

ผลการดำเนินงาน

กรมชลประทานได้การดำเนินงานปรับปรุงระบบส่งน้ำพร้อมอาคารประกอบ โดยก่อสร้างระบบท่อส่งน้ำ PVC ขนาดเส้นผ่านศูนย์กลาง ๔ นิ้ว ความยาวรวม ๑,๔๒๓ เมตร และระบบท่อส่งน้ำ PVC ขนาดเส้นผ่านศูนย์กลาง ๔ นิ้ว ความยาวรวมประมาณ ๘๓๓ เมตร และบ่อเก็บน้ำขนาด ๒๐๐ ลูกบาศก์เมตร จำนวน ๒ แห่ง ในที่ดินของโครงการพัฒนาที่ดินมูลนิธิชัยพัฒนา ปัจจุบันดำเนินการเสร็จแล้ว

สภาพพื้นที่ก่อนดำเนินการ

บ่อเก็บน้ำขนาด ๒๐๐ ลูกบาศก์เมตร
จำนวน ๒ แห่ง

ประโยชน์ที่ได้รับ

ทำให้ราษฎรในพื้นที่โครงการพัฒนาที่ดินมูลนิธิชัยพัฒนา บ้านดอยก้อม หมู่ที่ ๖ จำนวน ๒๔๓ ครัวเรือน ๖๔๕ คน มีน้ำสำหรับใช้ในการดำเนินงานกิจกรรมต่าง ๆ อย่างเพียงพอ

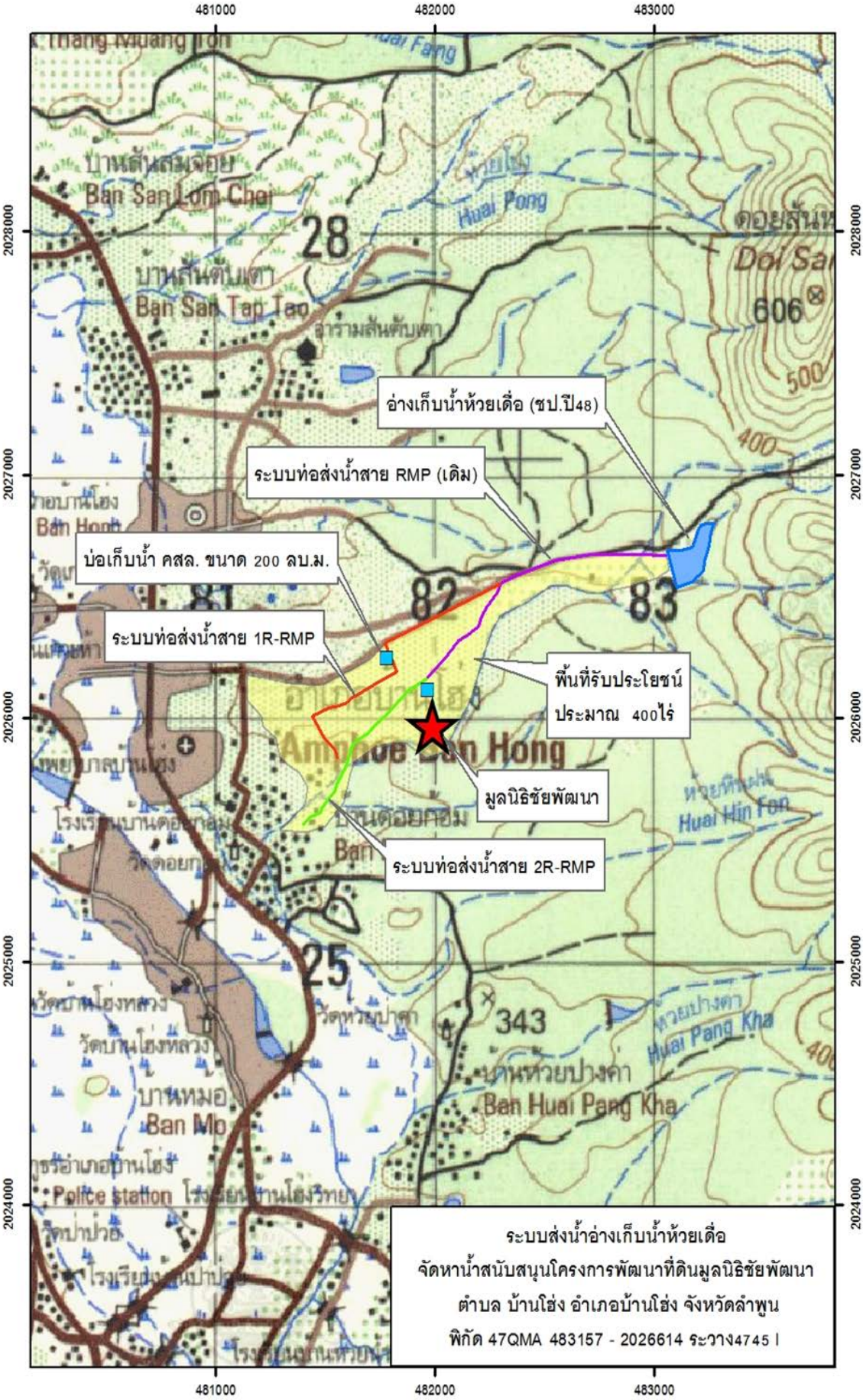
481000
482000
483000
2028000
2027000
2026000
2025000
2024000
อ่างเก็บน้ำห้วยเดื่อ (ชป.ปี48)
ระบบท่อส่งน้ำสาย RMP (เดิม)
บ่อเก็บน้ำ คสล. ขนาด 200 ลบ.ม.
ระบบท่อส่งน้ำสาย 1R-RMP
พื้นที่รับประโยชน์
ประมาณ 400ไร่
มูลนิธิชัยพัฒนา
ระบบท่อส่งน้ำสาย 2R-RMP
Ban San Lom Chai
Ban San Tap Tao
Huai Pong
Doi Sa
Ban Hong
Huai Hin Fon
Huai Pang Kha
Ban Huai Pang Kha
Ban Mo
Police station
28
82
83
81
25
343
606
500
400
ระบบส่งน้ำอ่างเก็บน้ำห้วยเดื่อ
จัดหาน้ำสนับสนุนโครงการพัฒนาที่ดินมูลนิธิชัยพัฒนา
ตำบล บ้านโฮ่ง อำเภอบ้านโฮ่ง จังหวัดลำพูน
พิกัด 47QMA 483157 - 2026614 ระวาง4745 I

โครงการก่อสร้างระบบส่งน้ำอ่างเก็บน้ำห้วยแม่เลียบอันเนื่องมาจากพระราชดำริ ตำบลแม่เปา อำเภอพญาเม็งราย จังหวัดเชียงราย

เรื่องเดิม

พระบาทสมเด็จพระบรมชนกาธิเบศร มหาภูมิพลอดุลยเดชมหาราช บรมนาถบพิตร ทรงพระกรุณาโปรดเกล้าฯ รับโครงการก่อสร้างอ่างเก็บน้ำห้วยแม่เลียบพร้อมระบบส่งน้ำ ไว้เป็นโครงการอันเนื่องมาจากพระราชดำริ ตามหนังสือสำนักราชเลขาธิการ ที่ รล ๐๐๐๘.๔/๒๕๒๒๘ ลงวันที่ ๘ ตุลาคม ๒๕๕๘ ตามที่นายอุดม จันทร์ต๊ะวงค์ กำนันตำบลแม่เปา ขอพระราชทานโครงการก่อสร้างอ่างเก็บน้ำห้วยแม่เลียบพร้อมระบบส่งน้ำ เพื่อแก้ไขปัญหาขาดแคลนน้ำทำการเกษตรของราษฎร

ผลการดำเนินงาน

โครงการก่อสร้างอ่างเก็บน้ำห้วยแม่เลียบอันเนื่องมาจากพระราชดำริ กรมชลประทานได้รับการสนับสนุนงบประมาณจากจังหวัดเชียงรายในปี ๒๕๖๐ ปัจจุบันดำเนินการแล้วเสร็จเป็นอ่างเก็บน้ำขนาดเล็ก ความจุ ๑,๓๙๖,๐๐๐ ลูกบาศก์เมตร โดยในปีงบประมาณ ๒๕๖๔ กรมชลประทานได้ขอรับการสนับสนุนงบประมาณ กปร. เพื่อก่อสร้างระบบส่งน้ำแบบท่อ HDPE ขนาด ๘ นิ้ว และ ๑๒ นิ้ว ความยาวรวม ๖,๑๑๖ เมตร และก่อสร้างถังเก็บน้ำขนาดความจุ ๑๕๐ ลูกบาศก์เมตร จำนวน ๖ แห่ง พร้อมอาคารประกอบ ปัจจุบันดำเนินการแล้วร้อยละ ๗๐ คาดว่าจะแล้วเสร็จทั้งโครงการฯ ภายในเดือนธันวาคม ๒๕๖๔

ประโยชน์ที่ได้รับ

เมื่อโครงการฯ แล้วเสร็จ จะสามารถส่งน้ำสนับสนุนพื้นที่ทำการเกษตรในฤดูฝน จำนวน ๒,๐๐๐ ไร่ และในฤดูแล้งจำนวน ๕๐๐ ไร่ รวมทั้งสามารถส่งน้ำเพื่อการอุปโภคบริโภคให้แก่ราษฎรตำบลแม่เปา จำนวน ๘ หมู่บ้าน และตำบลเม็งรายจำนวน ๔ หมู่บ้าน รวม ๑,๘๗๙ ครัวเรือน ๕,๑๒๙ คน ทั้งยังสามารถป้องกันปัญหาอุทกภัยในช่วงฤดูฝน และแก้ปัญหาภัยแล้งให้แก่ราษฎรในพื้นที่โดยตรงและบริเวณใกล้เคียง ส่งผลให้ราษฎรมีคุณภาพชีวิตที่ดีขึ้น

ก่อสร้างระบบส่งน้ำความยาวรวม ๖,๑๑๖ เมตร
และก่อสร้างถังเก็บน้ำความจุ ๑๕๐ ลูกบาศก์เมตร จำนวน ๖ แห่ง

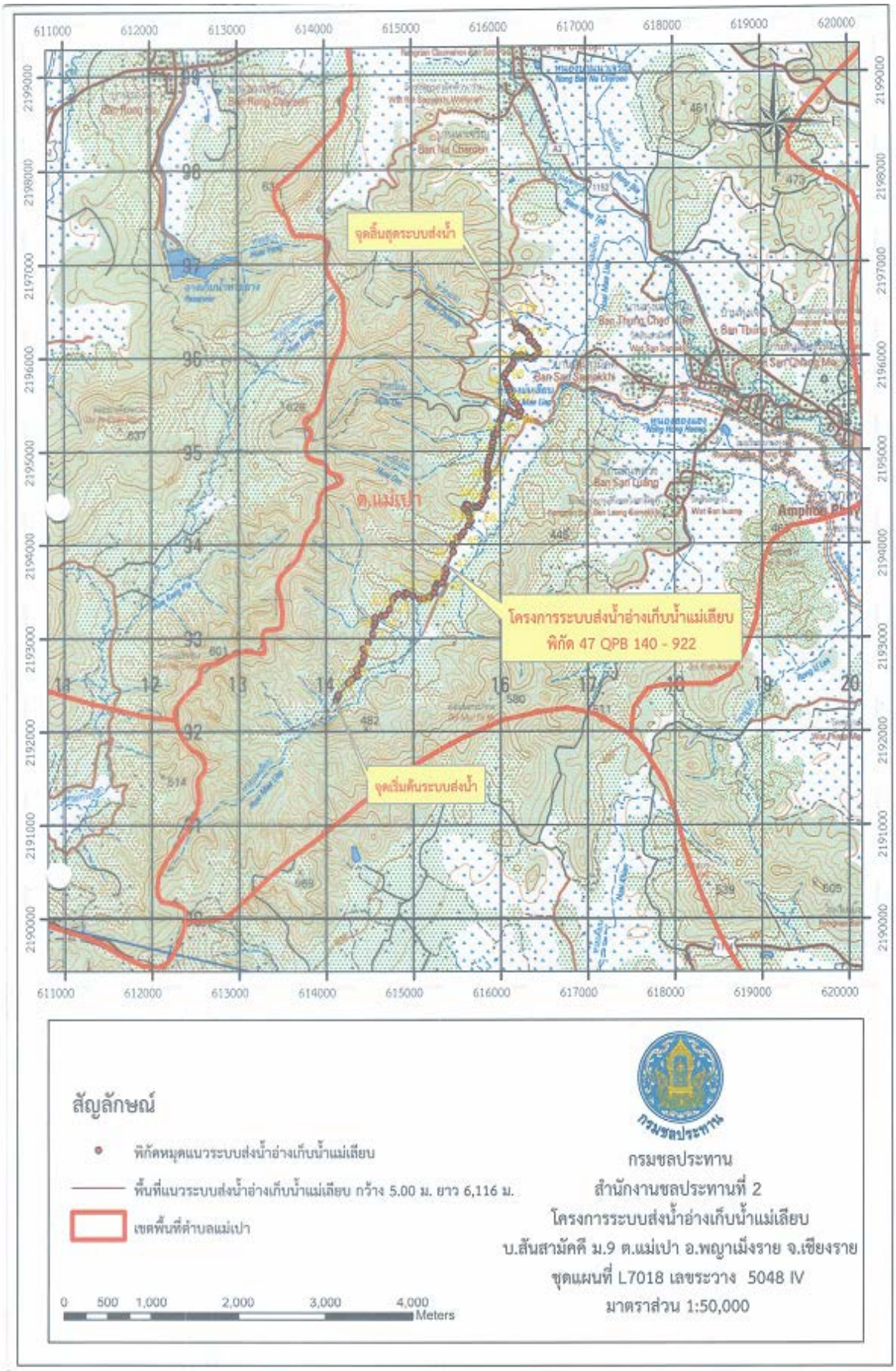
จุดสิ้นสุดระบบส่งน้ำ
ต.แม่เปา
โครงการระบบส่งน้ำอ่างเก็บน้ำแม่เลียบ
พิกัด 47 QPB 140 - 922
จุดเริ่มต้นระบบส่งน้ำ
สัญลักษณ์
พิกัดหมุดแนวระบบส่งน้ำอ่างเก็บน้ำแม่เลียบ
พื้นที่แนวระบบส่งน้ำอ่างเก็บน้ำแม่เลียบ กว้าง 5.00 ม. ยาว 6,116 ม.
เขตพื้นที่ตำบลแม่เปา
0 500 1,000 2,000 3,000 4,000 Meters
กรมชลประทาน
กรมชลประทาน
สำนักงานชลประทานที่ 2
โครงการระบบส่งน้ำอ่างเก็บน้ำแม่เลียบ
บ.สันสามัคคี ม.9 ต.แม่เปา อ.พญาเม็งราย จ.เชียงราย
ชุดแผนที่ L7018 เลขระวาง 5048 IV
มาตราส่วน 1:50,000

โครงการประตูระบายน้ำบ้านแม่ปูคาพร้อมระบบส่งน้ำ
ตำบลแม่ปูคา อำเภอสันกำแพง จังหวัดเชียงใหม่

เรื่องเดิม

พระบาทสมเด็จพระเจ้าอยู่หัว ทรงพระกรุณาโปรดเกล้า ฯ รับโครงการก่อสร้างประตูระบายน้ำบ้านแม่ปูคาพร้อมระบบส่งน้ำ ไว้เป็นโครงการอันเนื่องมาจากพระราชดำริ ตามหนังสือสำนักพระราชวัง ที่ รล ๐๐๐๘.๑/๑๑๗๘๑ เมื่อวันที่ ๑๗ มิถุนายน ๒๕๖๓ ตามที่นายบุญส่ง จินา ราษฎรบ้านแม่ปูคา ตำบลแม่ปูคา อำเภอสันกำแพง จังหวัดเชียงใหม่ ขอพระราชทานโครงการพัฒนาแหล่งน้ำแม่ปูคา เพื่อช่วยเหลือราษฎร ๔ หมู่บ้าน ตำบลแม่ปูคา ซึ่งประสบปัญหาการพังทลายของดินและวัชพืชปกคลุมลำน้ำ ทำให้ประสิทธิภาพการส่งน้ำและการระบายน้ำลดลง

ผลการดำเนินงาน

กรมชลประทานดำเนินการสร้างประตูระบายน้ำ จำนวน ๑ แห่ง ประกอบด้วยบานระบายตรง ขนาดความสูง ๔ เมตร ความกว้าง ๕ เมตร จำนวน ๒ ช่อง กิจกรรมระบบส่งน้ำลักษณะเป็นรางน้ำคอนกรีตเสริมเหล็ก ความยาว ๒๙๒ เมตร จำนวน ๑ แห่ง กิจกรรมจัดหาและติดตั้งเข็มพืดเหล็ก พร้อมทำการติดตั้ง จำนวน ๓๘ ต้น และกิจกรรมจัดหาและติดตั้งบานระบายพร้อมชุดเครื่องยก จำนวน ๒ แห่ง ปัจจุบันดำเนินการร้อยละ ๑๒ คาดว่าจะแล้วเสร็จภายในเดือนสิงหาคม ๒๕๖๕

ประโยชน์ที่ได้รับ

เมื่อโครงการฯ แล้วเสร็จ จะสามารถส่งน้ำช่วยเหลือราษฎรบ้านแม่ปูคา หมู่ที่ ๕ ตำบลแม่ปูคา อำเภอสันกำแพง จังหวัดเชียงใหม่ จำนวน ๓๓๔ ครัวเรือน ราษฎรจำนวน ๘๗๐ คน ให้มีน้ำเพียงพอในการทำเกษตรกรรมได้ตลอดทั้งปี โดยสามารถส่งน้ำช่วยเหลือพื้นที่การเกษตร จำนวน ๒๗๕ ไร่ อีกทั้งยังเป็นแหล่งกักเก็บน้ำเพื่อเพิ่มปริมาณน้ำต้นทุนลำน้ำแม่ปูคา ในพื้นที่บ้านแม่ปูคา ให้ราษฎรมีปริมาณน้ำเพียงพอเพื่อการอุปโภคบริโภค โดยเฉพาะในช่วงฤดูแล้ง ในขณะเดียวกันช่วยเพิ่มประสิทธิภาพการระบายน้ำของลำน้ำแม่ปูคาให้ดียิ่งขึ้น สามารถควบคุมปริมาณน้ำในช่วงฤดูน้ำหลากให้เหมาะสมกับศักยภาพการรองรับน้ำของพื้นที่ เป็นการบรรเทาอุทกภัยในพื้นที่ได้อย่างมีประสิทธิภาพ ทำให้ราษฎรมีคุณภาพชีวิตที่ดีขึ้น

การดำเนินการขุดเปิดบ่อก่อสร้างและทางผันน้ำ เพื่อเตรียมกิจกรรมก่อสร้างประตูระบายน้ำ

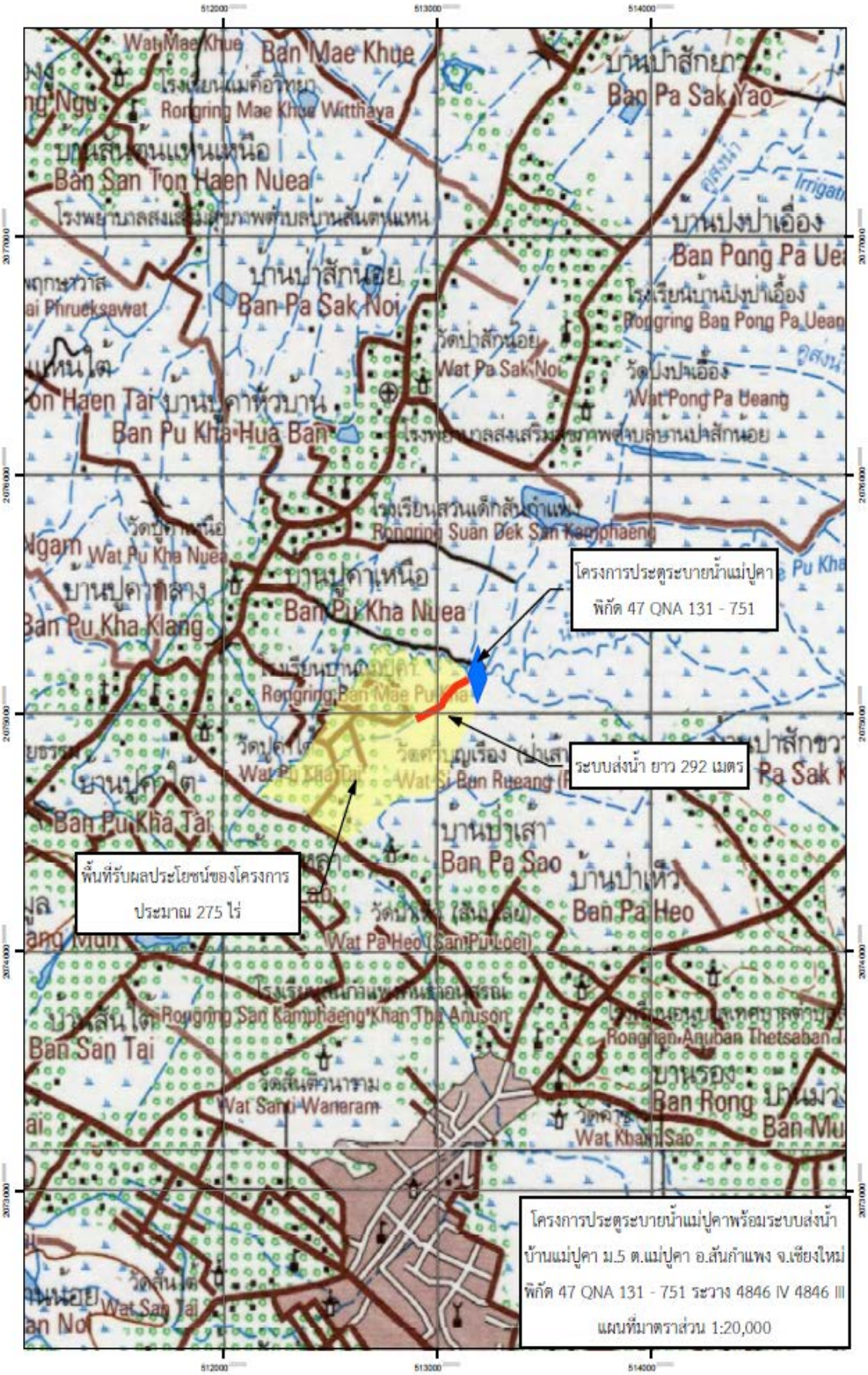
โครงการประตูระบายน้ำแม่ปูคา
พิกัด 47 QNA 131 - 751
ระบบส่งน้ำ ยาว 292 เมตร
พื้นที่รับผลประโยชน์ของโครงการ
ประมาณ 275 ไร่
โครงการประตูระบายน้ำแม่ปูคาพร้อมระบบส่งน้ำ
บ้านแม่ปูคา ม.5 ต.แม่ปูคา อ.สันกำแพง จ.เชียงใหม่
พิกัด 47 QNA 131 - 751 ระวาง 4846 IV 4846 III
แผนที่มาตราส่วน 1:20,000

โครงการปรับปรุงสระเก็บน้ำบ้านสหกรณ์ ๑ และอาคารประกอบ ระยะที่ ๒ ตำบลบ้านสหกรณ์ อำเภอแม่ออน จังหวัดเชียงใหม่

เรื่องเดิม

พระบาทสมเด็จพระเจ้าอยู่หัว ทรงพระกรุณาโปรดเกล้า ฯ รับโครงการขุดลอกอ่างเก็บน้ำบ้านสหกรณ์ ๑ พร้อมระบบประปา ไว้เป็นโครงการอันเนื่องมาจากพระราชดำริ ตามหนังสือสำนักพระราชวัง ที่ รล ๐๐๐๘.๑/๒๓๖๑๒ เมื่อวันที่ ๙ ตุลาคม ๒๕๖๒ ตามที่ นายอำนวย สิทธิชัย ราษฎรบ้านสหกรณ์ ตำบลบ้านสหกรณ์ อำเภอแม่ออน จังหวัดเชียงใหม่ ขอพระราชทานโครงการขุดลอกอ่างเก็บน้ำพร้อมระบบประปา บริเวณตำบลบ้านสหกรณ์ เพื่อช่วยเหลือราษฎรอำเภอแม่ออน ซึ่งขาดแคลนน้ำอุปโภคบริโภค และทำการเกษตร

ผลการดำเนินงาน

โครงการปรับปรุงสระเก็บน้ำบ้านสหกรณ์ ๑ และอาคารประกอบ ในระยะที่ ๑ ปี ๒๕๖๓ กรมชลประทานได้ดำเนินการขุดลอกเพิ่มความจุกักเก็บน้ำ จำนวน ๙,๐๐๐ ลูกบาศก์เมตร ปรับปรุงดาดคอนกรีตบริเวณอาคารระบายน้ำล้น พร้อมก่อสร้างบ่อเก็บน้ำคอนกรีตเสริมเหล็ก จำนวน ๑๐๐ ลูกบาศก์เมตร และก่อสร้างโรงสูบน้ำด้วยไฟฟ้า ซึ่งปัจจุบันดำเนินการแล้วเสร็จ สำหรับโครงการปรับปรุงสระเก็บน้ำบ้านสหกรณ์ ๑ และอาคารประกอบ ในระยะที่ ๒ กรมชลประทานได้ขอรับการสนับสนุนงบประมาณ กปร. ในปี ๒๕๖๔ เพื่อดำเนินกิจกรรมงานขุดลอกสระบ้านสหกรณ์ ๑ ประกอบด้วยงานดินขุดด้วยเครื่องจักรจำนวน ๔๙,๕๐๐ ลูกบาศก์เมตร และงานถมดินบดอัดแน่นด้วยเครื่องจักรร้อยละ ๙๕ จำนวน ๑๔,๖๐๐ ลูกบาศก์เมตร นอกจากนี้ยังดำเนินกิจกรรมดาดคอนกรีตเสริมเหล็ก จำนวน ๑ แห่ง กิจกรรมงานบันไดหินก่อ จำนวน ๓ แห่ง กิจกรรมบ่อเก็บน้ำคอนกรีตเสริมเหล็ก ขนาด ๒๐๐ ลูกบาศก์เมตร จำนวน ๑ แห่ง กิจกรรมงานป้องกันการกัดเซาะริมตลิ่งของอาคารโรงสูบน้ำ จำนวน ๑ แห่ง ปัจจุบันดำเนินการแล้วร้อยละ ๔๗ คาดว่าจะแล้วเสร็จภายในเดือนกุมภาพันธ์ ๒๕๖๕

ประโยชน์ที่ได้รับ

เมื่อโครงการฯ แล้วเสร็จ จะสามารถเพิ่มศักยภาพความจุกักเก็บน้ำของสระเก็บน้ำบ้านสหกรณ์ ๑ จากเดิมความจุกักเก็บ ๕๓,๓๗๑ ลูกบาศก์เมตร เพิ่มขึ้นเป็น ๑๐๐,๐๐๐ ลูกบาศก์เมตร ก่อให้เกิดประโยชน์แก่ราษฎรบ้านสหกรณ์ ๑ หมู่ที่ ๑ ตำบลบ้านสหกรณ์ อำเภอแม่ออน จังหวัดเชียงใหม่ มีน้ำเพื่อการอุปโภคบริโภค ทั้งหมดจำนวน ๒๒๗ ครัวเรือน ราษฎรจำนวน ๕๖๐ คน และสามารถส่งน้ำช่วยเหลือพื้นที่การเกษตรในฤดูฝนจำนวน ๒๕๕ ไร่ และในฤดูแล้งจำนวน ๒๕๕ ไร่ ดังนั้นโครงการดังกล่าวจะทำให้คุณภาพชีวิตและความเป็นอยู่ของราษฎรดีขึ้น

การดำเนินกิจกรรมบ่อเก็บน้ำคอนกรีตเสริมเหล็ก ขนาด ๒๐๐ ลูกบาศก์เมตร

การดำเนินกิจกรรมดาดคอนกรีตเสริมเหล็ก

แผนที่โครงการปรับปรุงสระเก็บน้ำบ้านสหกรณ์ ๑ และอาคารประกอบ ระยะที่ ๒
อำเภอแม่ออน จังหวัดเชียงใหม่

โครงการสถานีสูบน้ำพลังงานไฟฟ้าบ้านหนองแม่ล่างพร้อมระบบส่งน้ำ อันเนื่องมาจากพระราชดำริ ระยะที่ ๑ ตำบลยกกระบัตร อำเภอสามเงา จังหวัดตาก

เรื่องเดิม

พระบาทสมเด็จพระบรมชนกาธิเบศร มหาภูมิพลอดุลยเดชมหาราช บรมนาถบพิตร ทรงพระกรุณาโปรดเกล้าฯ รับโครงการก่อสร้างสถานีสูบน้ำพลังงานไฟฟ้าบ้านหนองแม่ล่าง พร้อมระบบส่งน้ำ ไว้เป็นโครงการอันเนื่องมาจากพระราชดำริ ตามหนังสือสำนักราชเลขาธิการ ที่ รล ๐๐๐๘.๔/๕๘๔๔ ลงวันที่ ๔ มีนาคม ๒๕๕๗ ตามที่ นายสามารถ ทิพา ประธานกลุ่มผู้ใช้น้ำบ้านหนองแม่ล่าง และนายทิน จันทะบุรี ประธานกลุ่มผู้ใช้น้ำบ้านท่าไผ่ ขอพระราชทานโครงการก่อสร้างสถานีสูบน้ำพลังงานไฟฟ้าบ้านหนองแม่ล่างพร้อมระบบส่งน้ำ เพื่อช่วยเหลือราษฎรซึ่งขาดแคลนน้ำสำหรับทำการเกษตร

ผลการดำเนินงาน

กรมชลประทาน ได้ดำเนินการตามแผนโครงการสถานีสูบน้ำพลังงานไฟฟ้าบ้านหนองแม่ล่างพร้อมระบบส่งน้ำอันเนื่องมาจากพระราชดำริ ระยะที่ ๑ โดยมีกิจกรรมดังนี้ กิจกรรมงานอาคารโรงสูบน้ำ กิจกรรมงานจัดหาและติดตั้งเครื่องสูบน้ำ จำนวน ๒ เครื่อง กิจกรรมงานติดตั้งระบบไฟฟ้าแรงต่ำพร้อมส่วนประกอบ กิจกรรมงานวางท่อ โดยมีงานท่อส่งน้ำ MP ท่อ PVC ชั้นคุณภาพ ๑๓.๕ ขนาดเส้นผ่านศูนย์กลาง ๔๐๐ มิลลิเมตร ยาว ๒,๖๗๕ เมตร และ สาย ๒R-MP ท่อ PVC ยาว ๑,๙๘๖ เมตร กิจกรรมงานอาคารท่อแยกส่งน้ำ กิจกรรมงานบ่อดักตะกอน จำนวน ๔ แห่ง งานอาคาร ขนาดเส้นผ่านศูนย์กลาง ๑๐๐ มิลลิเมตร จำนวน ๕ แห่ง กิจกรรมงานดันท่อลอดใต้ถนนลาดยาง งาน THRUST BLOCK ข้อโค้งแนวราบและแนวดิ่ง จำนวน ๒๕ แห่ง งานอาคารปลายท่อส่งน้ำ (บ่อพักน้ำ) งานเสาหลัก คอนกรีตเสริมเหล็กแสดงแนวท่อ จำนวน ๑๐๘ ต้นงานอาคารจุดจ่ายน้ำ งานอาคารถังพักน้ำ ๕๐๐ ลูกบาศก์เมตร จำนวน ๒ แห่ง งานขยายเขตไฟฟ้า ปัจจุบันอยู่ระหว่างดำเนินการด้านพัสดุ คาดว่าจะแล้วเสร็จเดือนกุมภาพันธ์ ๒๕๖๕

พื้นที่ก่อนดำเนินการก่อสร้าง

ประโยชน์ที่ได้รับ

เมื่อดำเนินการแล้วเสร็จ จะสามารถส่งน้ำสนับสนุนให้พื้นที่ จำนวน ๗๐ ครัวเรือน ราษฎร จำนวน ๒๕๐ คน และสามารถส่งน้ำให้กับพื้นที่ทำการเกษตรในช่วงฤดูฝนและฤดูแล้ง จำนวน ๓,๐๐๐ ไร่ รวมทั้งยังเป็นแหล่งน้ำเพื่อการอุปโภคบริโภคให้แก่ราษฎรบ้านหนองแม่ล่าง ทำให้คุณภาพชีวิตของราษฎรมีความเป็นอยู่ที่ขึ้น

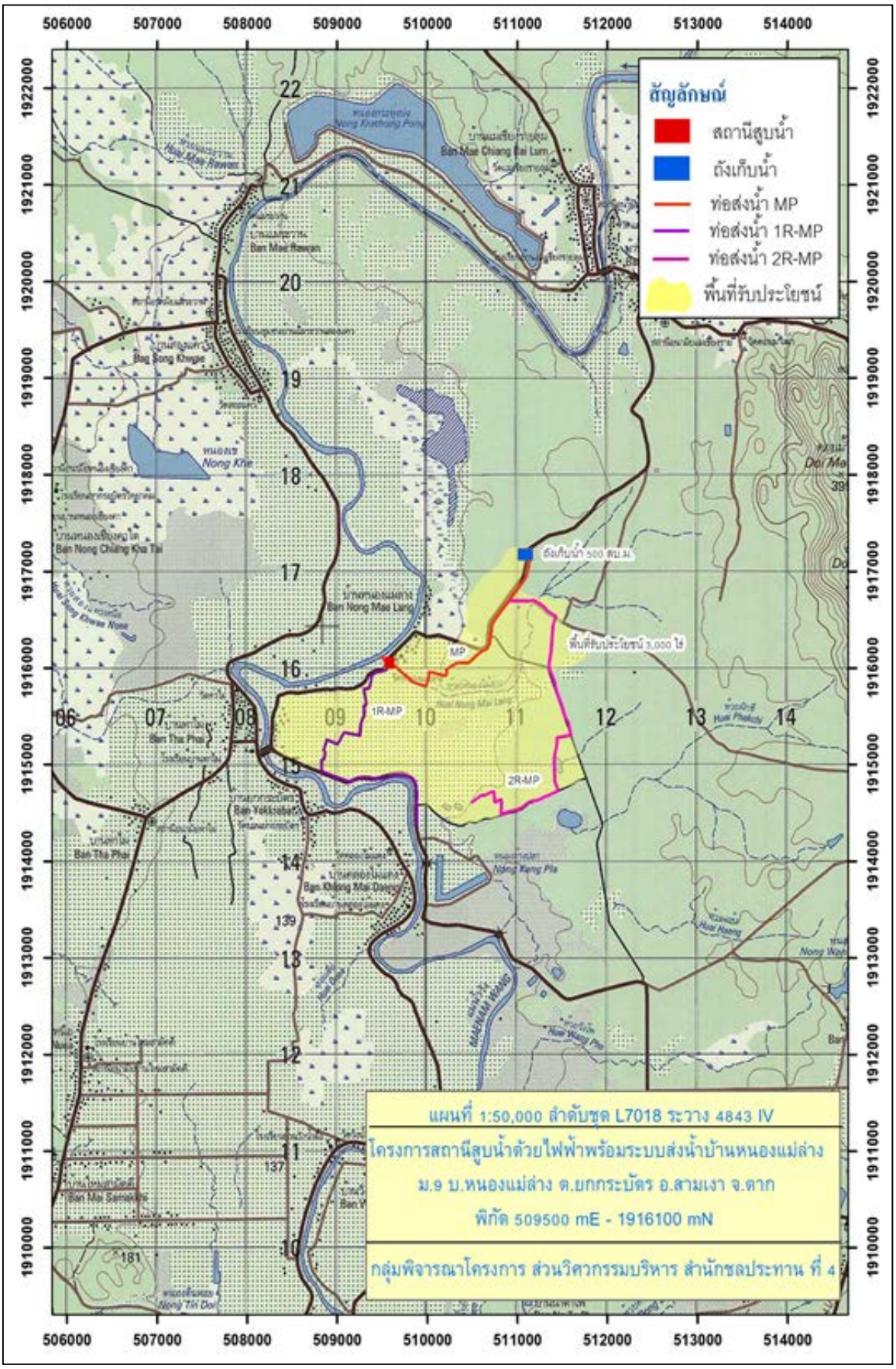
สัญลักษณ์
สถานีสูบน้ำ
ถังเก็บน้ำ
ท่อส่งน้ำ MP
ท่อส่งน้ำ 1R-MP
ท่อส่งน้ำ 2R-MP
พื้นที่รับประโยชน์
MP
1R-MP
2R-MP
แผนที่ 1:50,000 สำดับชุด L7018 ระวาง 4843 IV
โครงการสถานีสูบน้ำด้วยไฟฟ้าพร้อมระบบส่งน้ำบ้านหนองแม่ล่าง
ม.9 บ.หนองแม่ล่าง ต.ยกกระบัตร อ.สามเงา จ.ตาก
พิกัด 509500 mE - 1916100 mN
กลุ่มพิจารณาโครงการ ส่วนวิศวกรรมบริหาร สำนักชลประทาน ที่ 4

โครงการสถานีสูบน้ำด้วยไฟฟ้าพร้อมระบบส่งน้ำบ้านคลองไม้แดง
ตำบลยกกระบัตร อำเภอสามเงา จังหวัดตาก

เรื่องเดิม

พระบาทสมเด็จพระบรมชนกาธิเบศร มหาภูมิพลอดุลยเดช บรมนาถบพิตร ทรงพระกรุณาโปรดเกล้าฯ รับโครงการโครงก่อสร้างก่อสร้างสถานีสูบน้ำด้วยไฟฟ้าระบบส่งน้ำบ้านคลองไม้แดง จังหวัดตาก เมื่อวันที่ ๑๐ สิงหาคม ๒๕๕๙ ตามที่ นายวรวุฒิ สุริยะมณี ประธานกลุ่มผู้ใช้น้ำท่าสูบวังวน บ้านคลองไม้แดง หมู่ที่ ๑ ตำบลยกกระบัตร อำเภอสามเงา จังหวัดตาก และคณะ ได้มีหนังสือขอพระราชทานความช่วยเหลือราษฎรซึ่งประสบปัญหาขาดแคลนน้ำสำหรับทำการเกษตร

ผลการดำเนินงาน

กรมชลประทาน ได้ดำเนินการตามแผนโครงการสถานีสูบน้ำด้วยไฟฟ้าพร้อมระบบส่งน้ำบ้านคลองไม้แดง โดยมีกิจกรรมดังนี้ กิจกรรมท่อสูบน้ำริมตลิ่ง และแพสูบน้ำ จำนวน ๑ แห่ง กิจกรรมงานติดตั้งระบบสูบน้ำ จำนวน ๑ แห่ง งานดันท่อลอดถนน จำนวน ๑ แห่ง กิจกรรมงานขยายเขตไฟฟ้า งานระบบส่งน้ำ สาย RMC ๑,๐๑๙.๗๕ เมตร พร้อมอาคารประกอบ งานถังพักน้ำความจุ ๕๐๐ ลูกบาศก์เมตร จำนวน ๑ แห่ง งานระบบส่งน้ำสาย LMC ๒,๓๗๙ เมตร งานระบบส่งน้ำสาย ๑L-RMC ๙๓๑ เมตร และ สาย ๑L – ๑L – RMC ๔๖๐ เมตร งานระบบส่งน้ำ สาย ๑R – RMC ๑,๑๙๐ เมตร และสาย ๑L – ๑R – RMC ๔๙๐ เมตร พร้อมอาคารประกอบ งานระบบส่งน้ำสาย ๑R – LMC ๑,๔๖๐ เมตร พร้อมอาคารประกอบ ปัจจุบันดำเนินการแล้วร้อยละ ๑๕ คาดว่าจะแล้วเสร็จเดือนมกราคม ๒๕๖๕

พื้นที่ก่อนดำเนินการก่อสร้าง

ประโยชน์ที่ได้รับ

เมื่อดำเนินการก่อสร้างแล้วเสร็จจะสามารถส่งน้ำให้พื้นที่รับประโยชน์ในฤดูฝน ประมาณ ๑,๕๐๐ ไร่ และในฤดูแล้ง ประมาณ ๑,๕๐๐ ไร่ ทำให้ราษฎรมีแหล่งน้ำเพื่อการอุปโภคบริโภคได้ตลอดทั้งปี สามารถบรรเทาปัญหาอุทกภัยในช่วงฤดูฝนให้แก่ราษฎรในพื้นที่โครงการและบริเวณใกล้เคียง และยังพัฒนาคุณภาพชีวิตของราษฎรให้มีความเป็นอยู่ที่ดีขึ้น

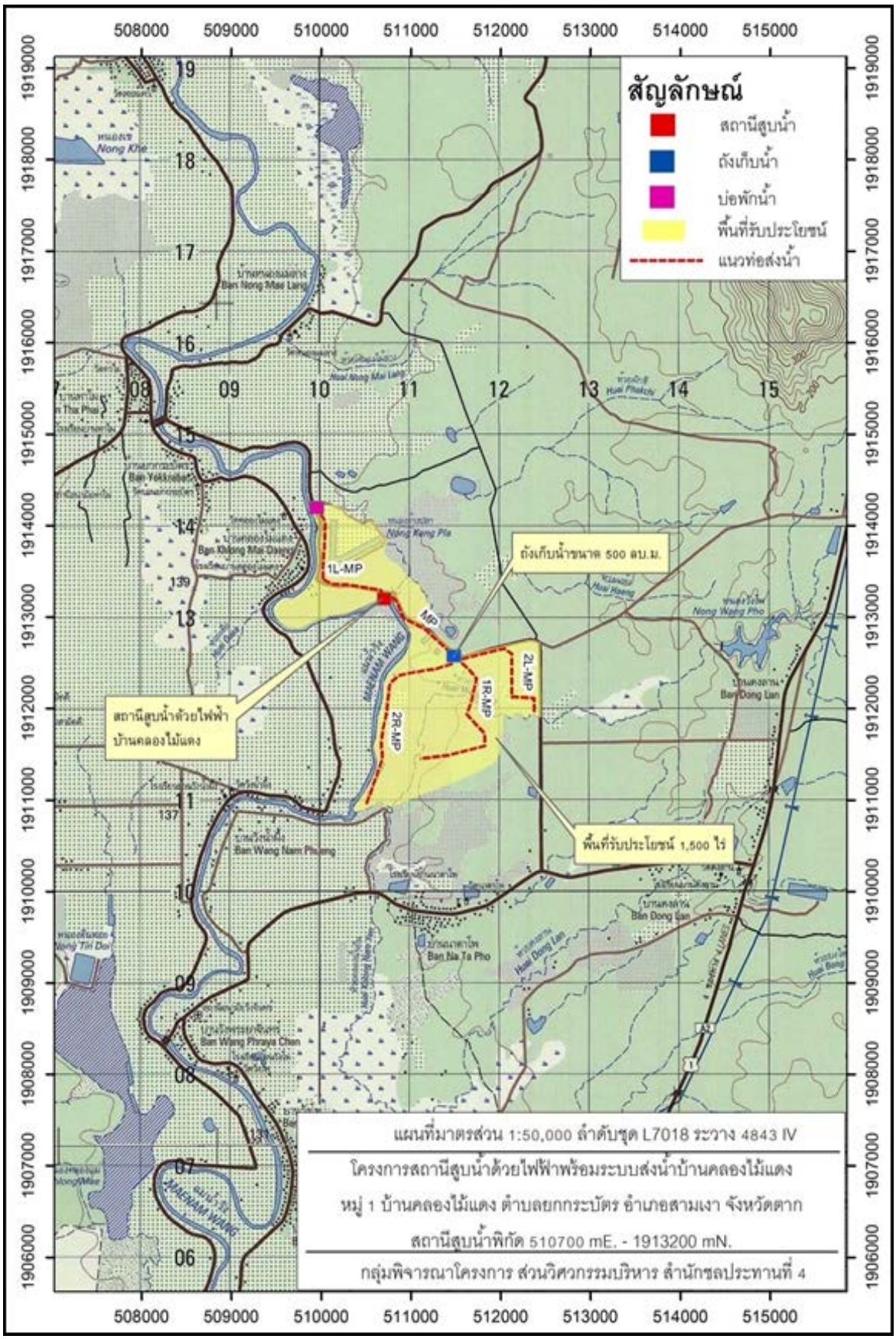
สัญลักษณ์
สถานีสูบน้ำ
ถังเก็บน้ำ
บ่อพักน้ำ
พื้นที่รับประโยชน์
แนวท่อส่งน้ำ
ถังเก็บน้ำขนาด 500 ลบ.ม.
สถานีสูบน้ำด้วยไฟฟ้า
บ้านคลองไม้แดง
พื้นที่รับประโยชน์ 1,500 ไร่
1L-MP
MP
1R-MP
2L-MP
2R-MP
แผนที่มาตรส่วน 1:50,000 ลำดับชุด L7018 ระวาง 4843 IV
โครงการสถานีสูบน้ำด้วยไฟฟ้าพร้อมระบบส่งน้ำบ้านคลองไม้แดง
หมู่ 1 บ้านคลองไม้แดง ตำบลยกกระบัตร อำเภอสามเงา จังหวัดตาก
สถานีสูบน้ำพิกัด 510700 mE. - 1913200 mN.
กลุ่มพิจารณาโครงการ ส่วนวิศวกรรมบริหาร สำนักชลประทานที่ 4

โครงการอ่างเก็บน้ำคลองข่อยพร้อมระบบส่งน้ำอันเนื่องมาจากพระราชดำริ
ตำบลหนองบัวใต้ อำเภอเมืองตาก จังหวัดตาก

เรื่องเดิม

พระบาทสมเด็จพระบรมชนกาธิเบศร มหาภูมิพลอดุลยเดชมหาราช บรมนาถบพิตร ทรงรับโครงการอ่างเก็บน้ำคลองข่อยพร้อมระบบส่งน้ำอันเนื่องมาจากพระราชดำริ อำเภอเมือง จังหวัดตาก เมื่อวันที่ ๑๙ พฤษภาคม ๒๕๕๙ ตามที่ นายนายสมคิด ปันติ๊บ ราษฎรหมู่ที่ ๖ ตำบลหนองบัวใต้ อำเภอเมืองตาก จังหวัดตาก ได้มีหนังสือขอพระราชทานความช่วยเหลือราษฎรที่ขาดน้ำสำหรับอุปโภคบริโภคและทำการเกษตร

ผลการดำเนินงาน

กรมชลประทานจะดำเนินการก่อสร้างอ่างเก็บน้ำคลองข่อยพร้อมระบบส่งน้ำอันเนื่องมาจากพระราชดำริ ขนาดความจุ ๖๒๐,๐๐๐ ลูกบาศก์เมตร กิจกรรมเบื้องต้นและส่วนประกอบต่าง ๆ ประกอบด้วย กิจกรรมทำนบดิน ขนาดของทำนบ ยาว ๑๓๔ เมตร สูง ๑๘ เมตร กว้าง ๘ เมตร กิจกรรมอาคารระบายน้ำล้น กิจกรรมงานท่อส่งน้ำ และกิจกรรมงานคลองส่งน้ำดาดคอนกรีต ยาว ๕๐ เมตร ปัจจุบันดำเนินการแล้วร้อยละ ๑๒ คาดว่าจะแล้วเสร็จในเดือนเมษายน ๒๕๖๕

สถานที่ดำเนินโครงการฯ

สถานที่ดำเนินโครงการฯ

ประโยชน์ที่ได้รับ

เมื่อดำเนินการก่อสร้างแล้วเสร็จจะสามารถส่งน้ำให้พื้นที่รับประโยชน์ในฤดูฝน ประมาณ ๘๐๐ ไร่ และในฤดูแล้ง ประมาณ ๓๐๐ ไร่ ทำให้ราษฎรมีแหล่งน้ำเพื่อการอุปโภคบริโภคได้ตลอดทั้งปี สามารถแก้ไขปัญหาอุทกภัยในช่วงฤดูฝนให้แก่ราษฎรในพื้นที่โครงการ และบริเวณใกล้เคียง และยังพัฒนาคุณภาพชีวิตของราษฎรให้มีความเป็นอยู่ที่ดีขึ้น

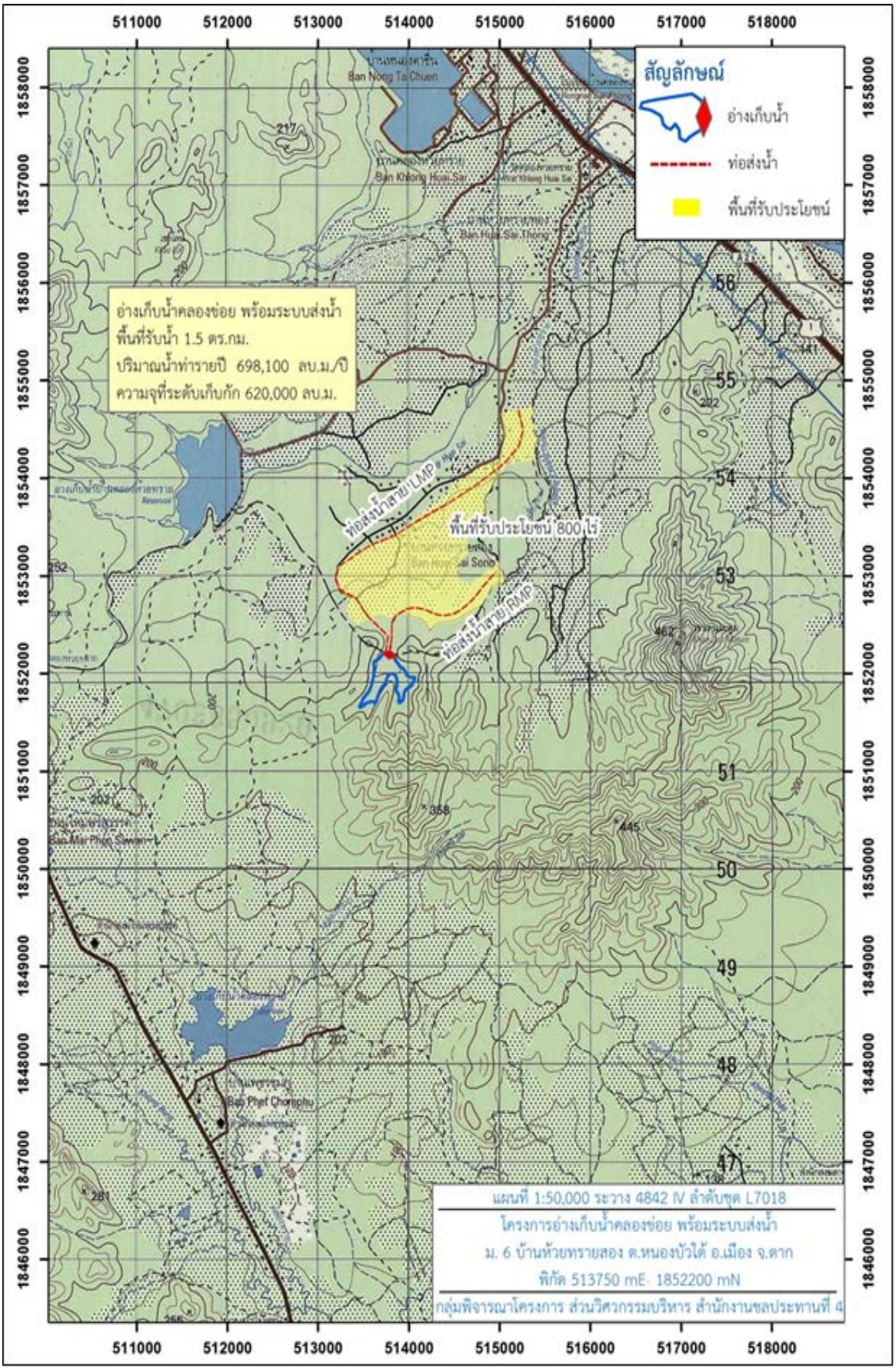
สัญลักษณ์
อ่างเก็บน้ำ
ท่อส่งน้ำ
พื้นที่รับประโยชน์
อ่างเก็บน้ำคลองข่อย พร้อมระบบส่งน้ำ
พื้นที่รับน้ำ 1.5 ตร.กม.
ปริมาณน้ำท่ารายปี 698,100 ลบ.ม./ปี
ความจุที่ระดับเก็บกัก 620,000 ลบ.ม.
ท่อส่งน้ำสาย LMP
พื้นที่รับประโยชน์ 800 ไร่
ท่อส่งน้ำสาย RMP
แผนที่ 1:50,000 ระวาง 4842 IV ลำดับชุด L7018
โครงการอ่างเก็บน้ำคลองข่อย พร้อมระบบส่งน้ำ
ม. 6 บ้านห้วยทรายสอง ต.หนองบัวใต้ อ.เมือง จ.ตาก
พิกัด 513750 mE- 1852200 mN
กลุ่มพิจารณาโครงการ ส่วนวิศวกรรมบริหาร สำนักงานชลประทานที่ 4

โครงการปรับปรุงก่อสร้างฝายนาม่วงพร้อมระบบส่งน้ำอันเนื่องมาจากพระราชดำริ ตำบลเมืองมาย อำเภอแจ้ห่ม จังหวัดลำปาง

เรื่องเดิม

พระบาทสมเด็จพระเจ้าอยู่หัวทรงพระกรุณาโปรดเกล้าฯ รับโครงการปรับปรุงก่อสร้างฝายนาม่วงพร้อมระบบส่งน้ำไว้เป็นโครงการอันเนื่องมาจากพระราชดำริ เมื่อวันที่ ๒๗ กุมภาพันธ์ ๒๕๖๑ และมีพระราชกระแสว่า “ให้ปรับปรุงและซ่อมแซมให้ได้ผลตามเสนอ” ตามหนังสือสำนักพระราชวัง ที่ รล ๐๐๐๘.๔/๗๔๙๘ ลงวันที่ ๗ มีนาคม ๒๕๖๑ เพื่อให้ความช่วยเหลือราษฎรจำนวน ๓ หมู่บ้านในตำบลเมืองมาย ซึ่งประสบปัญหาขาดแคลนน้ำสำหรับอุปโภคบริโภคและทำการเกษตร ตามที่นายบุญเปี่ยง ลาภมาก ราษฎรหมู่ที่ ๖ ตำบลเมืองมาย อำเภอแจ้ห่ม จังหวัดลำปาง ได้ขอพระราชทานความช่วยเหลือ

ผลการดำเนินงาน

กรมชลประทานดำเนินการก่อสร้างฝายนาม่วงขึ้นใหม่ทดแทนของเดิม โดยดำเนินการก่อสร้างฝาย Ogee Weir ขนาดความยาว ๑๕ เมตร สูง ๓ เมตร และก่อสร้างบานระบายขนาด ๑.๘๐ เมตร x ๑.๕๐ เมตร พร้อมก่อสร้างรางรินส่งน้ำฝั่งซ้ายและฝั่งขวา รวม ๒ สาย ปัจจุบันดำเนินการแล้วร้อยละ ๑๐ คาดว่าจะแล้วเสร็จทั้งโครงการฯ ภายในเดือนมิถุนายน ๒๕๖๕

ระหว่างดำเนินการก่อสร้างฝายนาม่วงพร้อมระบบส่งน้ำ

ระหว่างดำเนินการก่อสร้างฝายนาม่วงพร้อมระบบส่งน้ำ

ประโยชน์ที่ได้รับ

เมื่อโครงการฯ แล้วเสร็จ จะสามารถส่งน้ำสนับสนุนพื้นที่เพาะปลูกในช่วงฤดูฝน จำนวน ๑,๕๐๐ ไร่ และในฤดูแล้ง จำนวน ๘๐๐ ไร่ รวมทั้งสนับสนุนน้ำอุปโภคบริโภคให้แก่ราษฎรในพื้นที่ ๓ หมู่บ้านของตำบลเมืองมาย อำเภอแจ้ห่ม จังหวัดลำปาง รวม ๕๗๕ ครัวเรือน ประชากร ๑,๙๗๘ คน

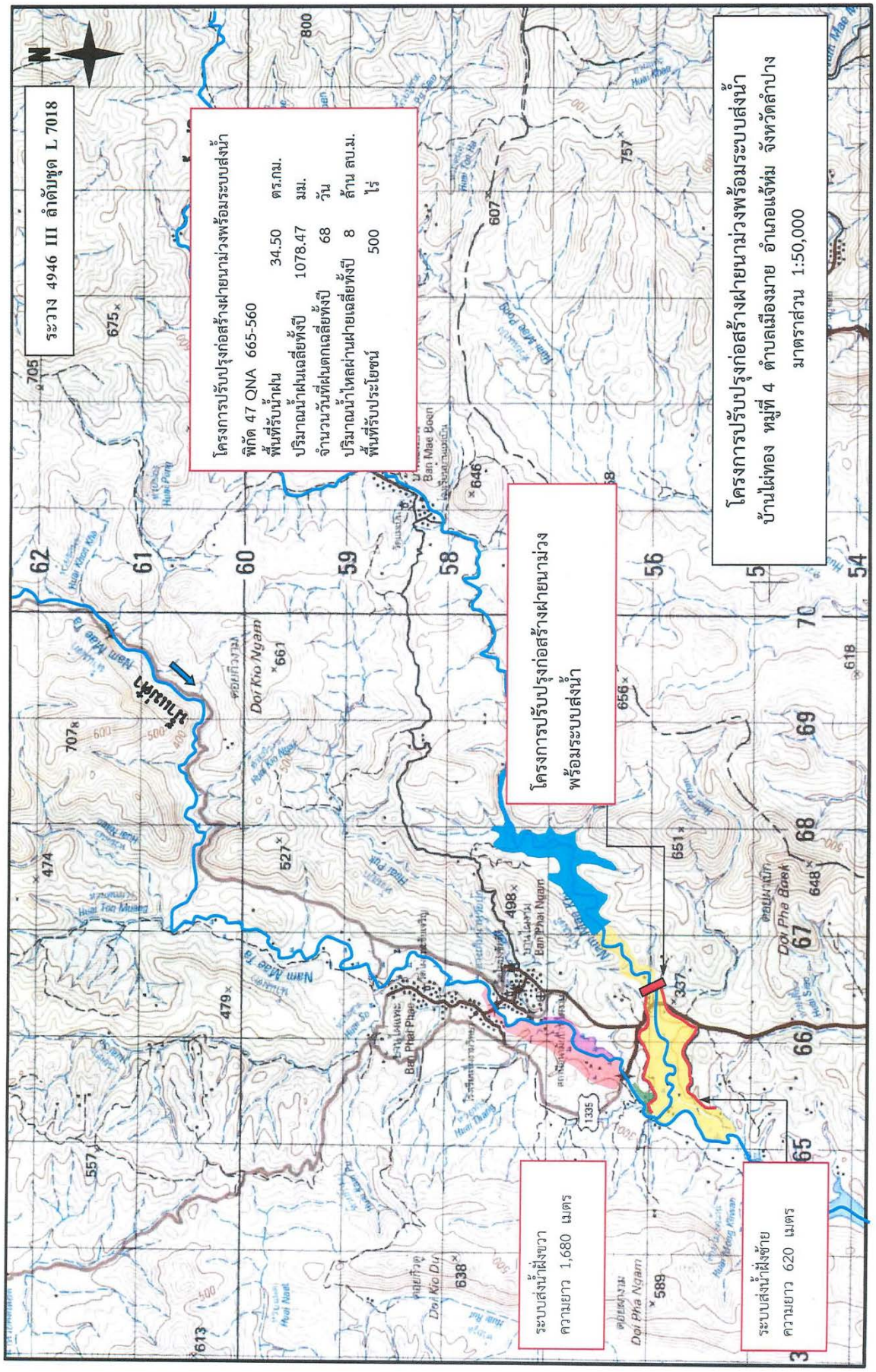
ระวาง 4946 III ลำดับชุด L 7018
โครงการปรับปรุงก่อสร้างฝายนาม่วงพร้อมระบบส่งน้ำ
พิกัด 47 QNA 665-560
พื้นที่รับน้ำฝน 34.50 ตร.กม.
ปริมาณน้ำฝนเฉลี่ยทั้งปี 1078.47 มม.
จำนวนวันที่ฝนตกเฉลี่ยทั้งปี 68 วัน
ปริมาณน้ำไหลผ่านฝายเฉลี่ยทั้งปี 8 ล้าน ลบ.ม.
พื้นที่รับประโยชน์ 500 ไร่
โครงการปรับปรุงก่อสร้างฝายนาม่วงพร้อมระบบส่งน้ำ
บ้านไผ่ทอง หมู่ที่ 4 ตำบลเมืองมาย อำเภอแจ้ห่ม จังหวัดลำปาง
มาตราส่วน 1:50,000
โครงการปรับปรุงก่อสร้างฝายนาม่วง
พร้อมระบบส่งน้ำ
ระบบส่งน้ำฝั่งขวา
ความยาว 1,680 เมตร
ระบบส่งน้ำฝั่งซ้าย
ความยาว 620 เมตร
Nam Mae Ta
Doi Kio Ngam
Doi Pha Ngam
Doi Pha Boek
Ban Mae Boen
Ban Phai Phae
Ban Phai Ngam
1335

โครงการฝายทุ่งข้าวหล่อพร้อมระบบส่งน้ำอันเนื่องมาจากพระราชดำริ
ตำบลบ้านโป่ง อำเภองาว จังหวัดลำปาง

เรื่องเดิม

พระบาทสมเด็จพระเจ้าอยู่หัวทรงพระกรุณาโปรดเกล้าฯ รับโครงการก่อสร้างฝายทุ่งข้าวหล่อพร้อมระบบส่งน้ำไว้เป็นโครงการอันเนื่องมาจากพระราชดำริ เมื่อวันที่ ๖ กุมภาพันธ์ ๒๕๖๓ และมีพระราชกระแสให้ผู้เกี่ยวข้องดำเนินการให้เป็นระบบ มีแผน และกรอบขอบเขตให้สอดคล้อง และมีเป้าหมายที่ตรงกับความต้องการ ตามหนังสือสำนักพระราชวัง ที่ รล ๐๐๐๘.๑/๓๑๒๖ ลงวันที่ ๗ กุมภาพันธ์ ๒๕๖๓ เพื่อให้ความช่วยเหลือแก่ราษฎรตำบลบ้านโป่งและตำบลหลวงใต้ ซึ่งขาดแคลนน้ำสำหรับทำการเกษตรในฤดูแล้ง ตามที่ นายนวย กาถม ราษฎรบ้านเป๊าะ หมู่ที่ ๕ ตำบลบ้านโป่ง อำเภองาว จังหวัดลำปาง ได้ขอพระราชทานความช่วยเหลือ

ผลการดำเนินงาน

กรมชลประทานดำเนินการก่อสร้างฝายคอนกรีตล้วนปนหินใหญ่ ขนาดความยาว ๓๐ เมตร สูง ๒.๕๐ เมตร และก่อสร้างบานระบาย ขนาด ๑.๘๐ x ๑.๕๐ เมตร พร้อมเครื่องยกขนาด ๔ ตัน รวมทั้งก่อสร้างท่อระบายปากคลอง เพื่อทดน้ำให้มีระดับสูงขึ้นและเพียงพอที่จะไหลเข้าสู่ระบบส่งน้ำฝั่งซ้ายที่จะดำเนินการก่อสร้างใหม่ระยะทางประมาณ ๒๐๐ เมตร ปัจจุบันดำเนินการแล้วร้อยละ ๖๐ คาดว่าจะแล้วเสร็จทั้งโครงการฯ ภายในเดือนกันยายน ๒๕๖๕

ระหว่างดำเนินการก่อสร้างฝายทุ่งข้าวหล่อ

ระหว่างดำเนินการก่อสร้างฝายทุ่งข้าวหล่อ

ประโยชน์ที่ได้รับ

เมื่อโครงการฯ แล้วเสร็จ จะสามารถส่งน้ำสนับสนุนพื้นที่การเกษตรให้แก่ราษฎรบ้านโป่งหมู่ที่ ๔ และบ้านเป๊าะ หมู่ที่ ๕ ในฤดูฝนได้ ๕๐๐ ไร่ และในฤดูแล้ง ๔๐๐ ไร่ สามารถส่งน้ำเพื่ออุปโภคบริโภคให้แก่ราษฎร ๒ หมู่บ้านในตำบลบ้านโป่ง อำเภองาว จังหวัดลำปาง จำนวน ๔๗๑ ครัวเรือน รวม ๑,๒๖๓ คน

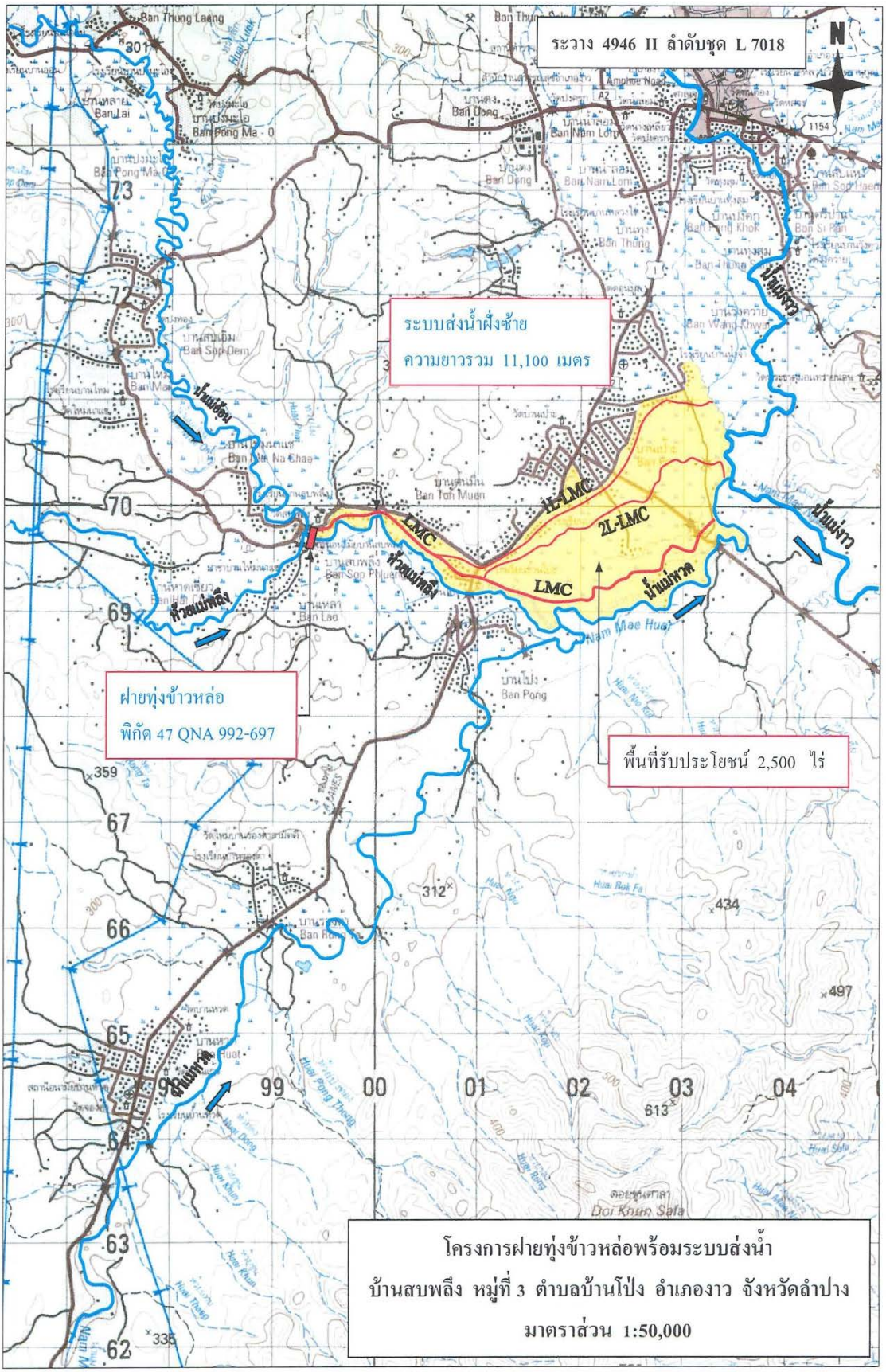

โครงการฝายทุ่งข้าวหล่อพร้อมระบบส่งน้ำ
บ้านสบพลึง หมู่ที่ 3 ตำบลบ้านโป่ง อำเภองาว จังหวัดลำปาง
มาตราส่วน 1:50,000

โครงการแก้มลิงบ้านนาเบี้ยพร้อมระบบส่งน้ำอันเนื่องมาจากพระราชดำริ (จัดหาน้ำสนับสนุนราษฎรบ้านนาเบี้ย) ตำบลนาโป่ง อำเภอเถิน จังหวัดลำปาง

เรื่องเดิม

พระบาทสมเด็จพระเจ้าอยู่หัวทรงพระกรุณาโปรดเกล้า ฯ รับโครงการจัดหาน้ำสนับสนุนราษฎรบ้านนาเบี้ยไว้เป็นโครงการอันเนื่องมาจากพระราชดำริ เมื่อวันที่ ๑๗ มิถุนายน ๒๕๖๓ ตามหนังสือสำนักพระราชวัง ที่ รล ๐๐๐๘.๑/๑๑๗๘๑ ลงวันที่ ๒๒ มิถุนายน ๒๕๖๓ เพื่อให้ความช่วยเหลือแก่ราษฎรบ้านนาเบี้ย หมู่ที่ ๗ ตำบลนาโป่ง อำเภอเถิน จังหวัดลำปาง ซึ่งประสบปัญหาขาดแคลนน้ำสำหรับทำการเกษตรและเพื่ออุปโภคบริโภค ตามที่ นายทัศน์ ยะฟู ราษฎรบ้านนาเบี้ย หมู่ที่ ๗ ตำบลนาโป่ง อำเภอเถิน จังหวัดลำปาง ได้ขอพระราชทานความช่วยเหลือ

ผลการดำเนินงาน

กรมชลประทานดำเนินการปรับปรุงฝายเก้ากอม โดยการก่อสร้างฝายคอนกรีตล้วนปนหินใหญ่ ความยาวสันฝาย ๑๒ เมตร สูง ๓ เมตร พร้อมบานระบาย ขนาด ๑.๘๐ x ๑.๕๐ เมตร ก่อสร้างทางระบายน้ำปากคลองท่อสี่เหลี่ยมคอนกรีตเสริมเหล็ก ขนาดกว้าง ๑.๖๐ เมตร สูง ๑ เมตร ยาว ๔.๒๐ เมตร งานคลองส่งน้ำรางรินท่อสี่เหลี่ยมคอนกรีตเสริมเหล็กขนาด ๐.๘๐ x ๐.๘๐ เมตร ความยาว ๑,๙๖๗ เมตร กิจกรรมงานอาคารระบายน้ำประเภทสระเก็บน้ำ กิจกรรมงานอาคารรับน้ำ กิจกรรมงานห้อง Control Room และสระเก็บน้ำ กิจกรรมงานท่อส่งน้ำ ชนิดท่อ PVC ขนาดเส้นผ่านศูนย์กลาง ๐.๓๐ เมตร ความยาว ๙๐๐ เมตร ปัจจุบันอยู่ระหว่างดำเนินการแล้วร้อยละ ๕ คาดว่าจะแล้วเสร็จทั้งโครงการฯ ภายในเดือนสิงหาคม ๒๕๖๕

ประโยชน์ที่ได้รับ

เมื่อโครงการฯ แล้วเสร็จ สามารถส่งน้ำสนับสนุนพื้นที่การเกษตรให้แก่ราษฎรบ้านนาเบี้ย หมู่ที่ ๗ และบ้านนาเบี้ยหลวง หมู่ที่ ๑๐ ตำบลนาโป่ง อำเภอเถิน จังหวัดลำปาง ในฤดูฝน ๕๐๐ ไร่ และในฤดูแล้ง ๑๐๐ ไร่ และยังส่งน้ำอุปโภคบริโภคให้แก่ราษฎรในพื้นที่ รวม ๓๒๑ ครัวเรือน จำนวน ๑,๑๙๓ คน ได้อย่างเพียงพอตลอดทั้งปี ทั้งยังช่วยให้ราษฎรสามารถทำการเกษตรได้หลากหลายยิ่งขึ้น เป็นการสร้างทางเลือกและเพิ่มรายได้ให้แก่การประกอบอาชีพ

อยู่ระหว่างดำเนินการปรับปรุงฝายเก้ากอมพร้อมก่อสร้างระบบส่งน้ำ

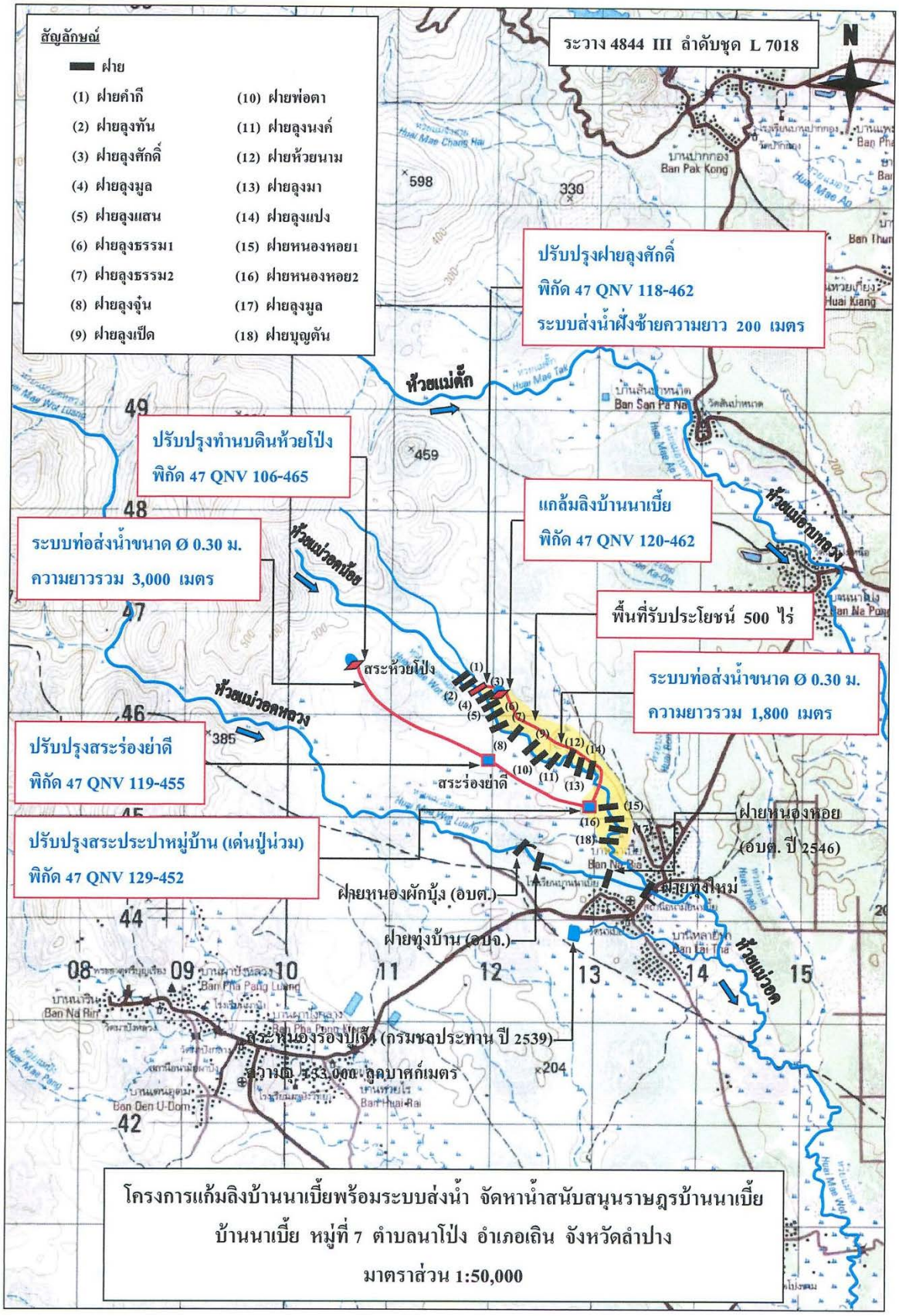
สัญลักษณ์
ฝาย
(1) ฝายคำกี
(2) ฝายลุงทัน
(3) ฝายลุงศักดิ์
(4) ฝายลุงมูล
(5) ฝายลุงแสน
(6) ฝายลุงธรรม1
(7) ฝายลุงธรรม2
(8) ฝายลุงจุ๋น
(9) ฝายลุงเป็ด
(10) ฝายพ่อตา
(11) ฝายลุงนงค์
(12) ฝายห้วยนาม
(13) ฝายลุงมา
(14) ฝายลุงแปง
(15) ฝายหนองหอย1
(16) ฝายหนองหอย2
(17) ฝายลุงมูล
(18) ฝายบุญตัน
ระวาง 4844 III ลำดับชุด L 7018
N
ปรับปรุงฝายลุงศักดิ์
พิกัด 47 QNV 118-462
ระบบส่งน้ำฝั่งซ้ายความยาว 200 เมตร
ห้วยแม่ตั๊ก
ปรับปรุงทำนบดินห้วยโป่ง
พิกัด 47 QNV 106-465
แกล้มลิงบ้านนาเบี้ย
พิกัด 47 QNV 120-462
ระบบท่อส่งน้ำขนาด Ø 0.30 ม.
ความยาวรวม 3,000 เมตร
ห้วยแม่วอดน้อย
ห้วยแม่วอดหลวง
พื้นที่รับประโยชน์ 500 ไร่
สระห้วยโป่ง
ระบบท่อส่งน้ำขนาด Ø 0.30 ม.
ความยาวรวม 1,800 เมตร
ปรับปรุงสระร่องย่าดี
พิกัด 47 QNV 119-455
สระร่องย่าดี
ฝายหนองหอย
(อบต. ปี 2546)
ปรับปรุงสระประปาหมู่บ้าน (เด่นปู่น่วม)
พิกัด 47 QNV 129-452
ฝายหนองผักบุ้ง (อบต.)
ฝายใหม่
ฝายทุ่งบ้าน (อบจ.)
ห้วยแม่วอด
สระหนองร่องปูเข็น (กรมชลประทาน ปี 2539)
ความจุ 533,000 ลูกบาศก์เมตร
โครงการแก้มลิงบ้านนาเบี้ยพร้อมระบบส่งน้ำ จัดหาน้ำสนับสนุนราษฎรบ้านนาเบี้ย
บ้านนาเบี้ย หมู่ที่ 7 ตำบลนาโป่ง อำเภอเถิน จังหวัดลำปาง
มาตราส่วน 1:50,000

โครงการอ่างเก็บน้ำห้วยมะหุ่งพร้อมระบบส่งน้ำ
ตำบลนาขุม อำเภอบ้านโคก จังหวัดอุตรดิตถ์

เรื่องเดิม

พระบาทสมเด็จพระบรมชนกาธิเบศร มหาภูมิพลอดุลยเดชมหาราช บรมนาถบพิตร ทรงพระกรุณาโปรดเกล้าฯ รับโครงการก่อสร้างอ่างเก็บน้ำห้วยมะหุ่งพร้อมระบบส่งน้ำ ไว้เป็นโครงการอันเนื่องมาจากพระราชดำริ ตามที่นายอภินันท์ อินอ่อน ได้ขอพระราชทานโครงการก่อสร้างอ่างเก็บน้ำห้วยมะหุ่ง เพื่อช่วยเหลือราษฎรบ้านสุมข้าม และบ้านโพนหญ้านาง - ปางควาย ตำบลนาขุม อำเภอบ้านโคก จังหวัดอุตรดิตถ์ ซึ่งขาดแคลนน้ำสำหรับอุปโภคบริโภคและทำการเกษตรในฤดูแล้งนั้น (หนังสือสำนักพระราชวัง ที่ รล ๐๐๐๘.๔/๑๕๔๔๓ ลงวันที่ ๒๙ มิถุนายน ๒๕๕๘)

ผลการดำเนินงาน

กรมชลประทานดำเนินการก่อสร้างโครงการอ่างเก็บน้ำห้วยมะหุ่งพร้อมระบบส่งน้ำอันเนื่องมาจากพระราชดำริ ลักษณะโครงการเป็นการก่อสร้างทำนบดิน แบบ Zone Type ประกอบด้วย ทำนบดิน ๒ แห่ง ได้แก่ ทำนบดินแห่งที่ ๑ สันทำนบดิน กว้าง ๘ เมตร ยาว ๑๒๕ เมตร และทำนบดินแห่งที่ ๒ (ปิดช่องเขาต่ำ) สันทำนบดิน กว้าง๘ เมตร ยาว ๑๐๓ เมตร สามารถเก็บกักน้ำได้ จำนวน ๖๒๒,๐๐๐ ลูกบาศก์เมตร ระบบส่งน้ำยาวประมาณ ๓,๓๖๕ เมตร ถังพักน้ำคอนกรีตเสริมเหล็ก ขนาด ๒๐๐ ลูกบาศก์เมตร จำนวน ๒ ถัง มีแผนงาน/งบประมาณ แบ่งเป็น ๒ ระยะ ประกอบด้วย ระยะที่ ๑ ใช้ในการก่อสร้างอ่างเก็บน้ำ โดยได้ขอรับสนับสนุนงบประมาณจาก กปร. และระยะที่ ๒ ใช้ในการก่อสร้างระบบส่งน้ำ โดยจะใช้งบปกติของกรมชลประทานดำเนินการ ปัจจุบันอยู่ระหว่างจัดซื้อจัดจ้าง

ประโยชน์ที่ได้รับ

เมื่อดำเนินการแล้วเสร็จจะสามารถส่งน้ำช่วยเหลือและบรรเทาความเดือดร้อนให้แก่ราษฎรในพื้นที่บ้านสุมข้าม ตำบลนาขุม อำเภอบ้านโคก จังหวัดอุตรดิตถ์ ให้มีแหล่งน้ำต้นทุนสนับสนุนพื้นที่การเกษตรในช่วงฤดูฝน จำนวน ๙๕๐ ไร่ และในช่วงฤดูแล้ง จำนวน ๒๐๐ ไร่ รวมทั้งสำหรับเพื่อการอุปโภคบริโภคของราษฎรในพื้นที่โครงการฯ จำนวน ๑๕๐ ครัวเรือน ๑,๐๐๐ คน และยังพัฒนาคุณภาพชีวิตของราษฎรให้มีความเป็นอยู่ที่ดีขึ้น

สภาพพื้นที่บริเวณที่จะดำเนินการก่อสร้าง
โครงการอ่างเก็บน้ำห้วยมะหุ่งพร้อมระบบส่งน้ำ อำเภอบ้านโคก จังหวัดอุตรดิตถ์

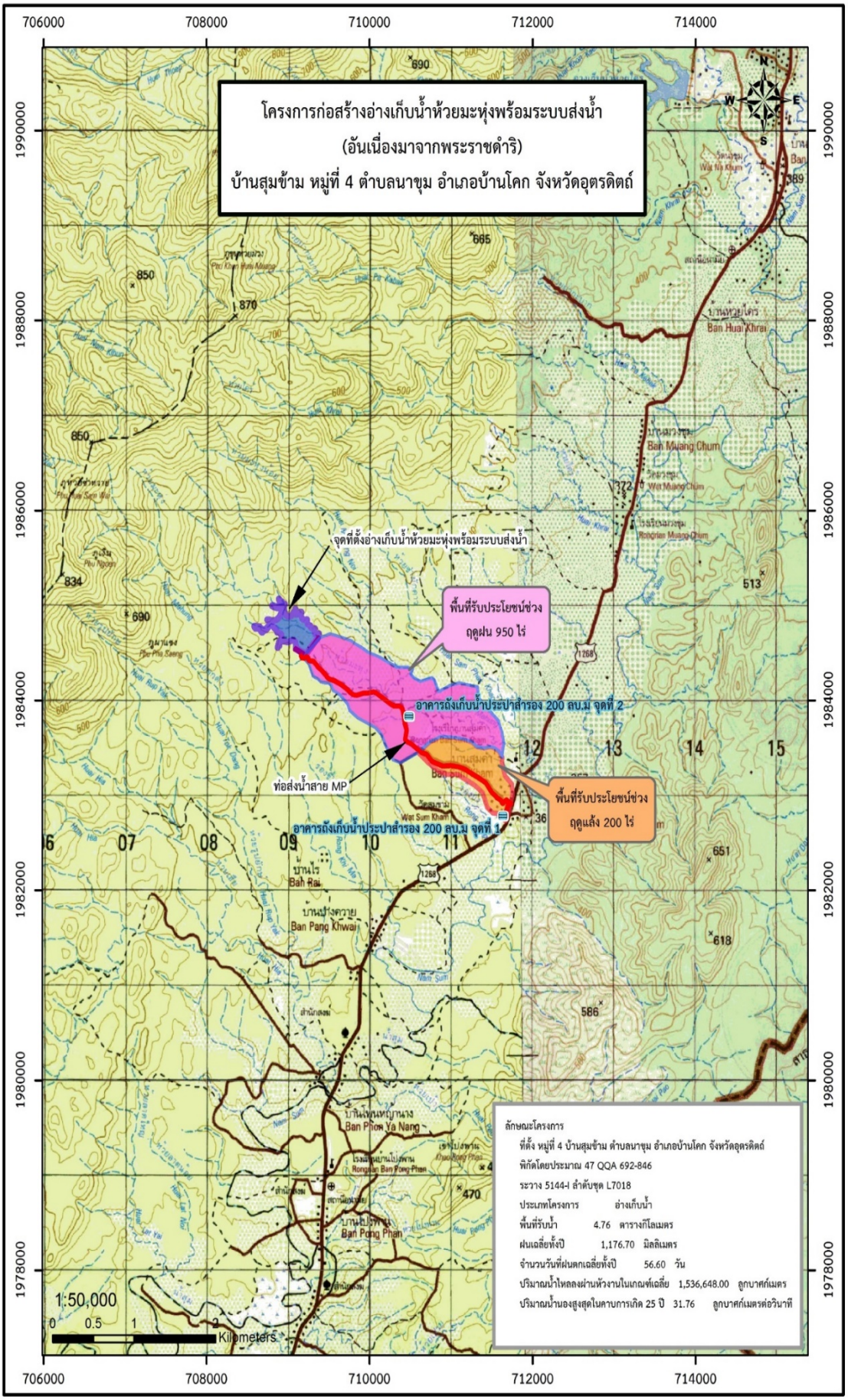
โครงการก่อสร้างอ่างเก็บน้ำห้วยมะหุ่งพร้อมระบบส่งน้ำ
(อันเนื่องมาจากพระราชดำริ)
บ้านสุมข้าม หมู่ที่ 4 ตำบลนาขุม อำเภอบ้านโคก จังหวัดอุตรดิตถ์
จุดที่ตั้งอ่างเก็บน้ำห้วยมะหุ่งพร้อมระบบส่งน้ำ
พื้นที่รับประโยชน์ช่วงฤดูฝน 950 ไร่
อาคารถังเก็บน้ำประปาสำรอง 200 ลบ.ม จุดที่ 2
ท่อส่งน้ำสาย MP
อาคารถังเก็บน้ำประปาสำรอง 200 ลบ.ม จุดที่ 1
พื้นที่รับประโยชน์ช่วงฤดูแล้ง 200 ไร่
ลักษณะโครงการ
ที่ตั้ง หมู่ที่ 4 บ้านสุมข้าม ตำบลนาขุม อำเภอบ้านโคก จังหวัดอุตรดิตถ์
พิกัดโดยประมาณ 47 QQA 692-846
ระวาง 5144-I ลำดับชุด L7018
ประเภทโครงการ อ่างเก็บน้ำ
พื้นที่รับน้ำ 4.76 ตารางกิโลเมตร
ฝนเฉลี่ยทั้งปี 1,176.70 มิลลิเมตร
จำนวนวันที่ฝนตกเฉลี่ยทั้งปี 56.60 วัน
ปริมาณน้ำไหลลงผ่านหัวงานในเกณฑ์เฉลี่ย 1,536,648.00 ลูกบาศก์เมตร
ปริมาณน้ำนองสูงสุดในคาบการเกิด 25 ปี 31.76 ลูกบาศก์เมตรต่อวินาที
1:50,000
0 0.5 1 2 Kilometers

ด้านสิ่งแวดล้อม

สถานีพัฒนาการเกษตรที่สูงตามพระราชดำริ

เรื่องเดิม

สมเด็จพระนางเจ้าสิริกิติ์ พระบรมราชินีนาถ พระบรมราชชนนีพันปีหลวง ได้พระราชทานพระราชดำริเกี่ยวกับสถานีพัฒนาการเกษตรที่สูงตามพระราชดำริ ระหว่างปี ๒๕๔๓ – ๒๕๔๘ ความสรุปได้ดังนี้

๑. ฟื้นฟูและอนุรักษ์สภาพป่าพื้นที่ต้นน้ำลำธารโดยใช้ไม้ในท้องถิ่น และขยายพันธุ์พืชหายากหรือใกล้สูญพันธุ์

๒. พัฒนาคุณภาพชีวิต การจัดหาน้ำเพื่อการเกษตร และอุปโภคบริโภค ส่งเสริมการทำการเกษตรให้ถูกต้องตามหลักวิชาการ และส่งเสริมอาชีพให้ราษฎรในพื้นที่

๓. ศึกษาและส่งเสริมการใช้ประโยชน์จากป่าให้เป็นเศรษฐกิจเพื่อให้คนอยู่กับป่า

ในปีงบประมาณ ๒๕๖๔ กปร. ได้สนับสนุนงบประมาณเพื่อดำเนินการสนองพระราชดำริให้เป็นไปอย่างต่อเนื่อง รวมทั้งสิ้น ๑๗ สถานี ดังนี้

๑) สถานีสาธิตและถ่ายทอดการเกษตร ป่าไม้ สิ่งแวดล้อมอันเนื่องมาจากพระราชดำริ บ้านแปกแซม ตำบลเปียงหลวง อำเภอเวียงแหง จังหวัดเชียงใหม่

ผลการดำเนินงาน

กรมอุทยานแห่งชาติ สัตว์ป่า และพันธุ์พืช ได้ดำเนินการส่งเสริมและสร้างจิตสำนึกให้ชุมชนมีส่วนร่วมในการอนุรักษ์ทรัพยากรป่าไม้ โดยการซ่อมแซมระบบกระจายน้ำในพื้นที่ทำกินที่จัดสรรให้ราษฎร ๒ ระบบ และดำเนินงานอนุรักษ์ฟื้นฟูทรัพยากรป่าไม้ จากกิจกรรมอนุรักษ์ดินและน้ำแบบนาขั้นบันไดจำนวน ๓๐ ไร่ และก่อสร้างฝายต้นน้ำแบบผสมผสานแบบคอกหมู ขนาด ๓ เมตร จำนวน ๔๐ แห่ง นอกจากนี้ยังได้ดำเนินการซ่อมแซมพลับพลาทรงงาน ห้องน้ำ-สุขา ซ่อมแซมปรับปรุงถนนลำลองป่าไม้ในสถานีฯ ระยะทาง ๖ กิโลเมตร และสำรวจข้อมูลการใช้ประโยชน์ที่ดินของราษฎรในพื้นที่โครงการฯ เพื่อเก็บรวบรวมข้อมูลและส่งเสริมการการใช้ที่ดินให้เกิดประสิทธิภาพสูงสุด ปัจจุบันดำเนินการแล้วเสร็จ

ซ่อมแซมระบบกระจายน้ำ
ในพื้นที่ทำกินที่จัดสรรให้ราษฎร

กิจกรรมอนุรักษ์ดินและน้ำ
แบบนาขั้นบันได ๓๐ ไร่

ประโยชน์ที่ได้รับ

ราษฎรในพื้นที่โครงการฯ จำนวน ๑๑๕ ครัวเรือน ๙๗๖ คน มีคุณภาพชีวิตความเป็นอยู่ที่ดีขึ้น มีรายได้เฉลี่ยต่อครัวเรือนสูงขึ้น มีสภาพแวดล้อมที่ดี มีพื้นที่ป่าที่อุดมสมบูรณ์มากขึ้น จากการที่ราษฎรมีการอนุรักษ์ทรัพยากรป่าไม้ และร่วมกันฟื้นฟูสภาพป่าต้นน้ำลำธาร ปลูกป่าไม้ใช้สอยเพื่อใช้ประโยชน์ในการอุปโภคบริโภคและการใช้สอยต่าง ๆ

แผนที่ภูมิประเทศแสดงกิจกรรมดำเนินงานงบกลางกปร. ปี พ.ศ.2564
โครงการสถานีสาธิตและถ่ายทอดการเกษตร ป่าไม้ สิ่งแวดล้อม อันเนื่องมาจากพระราชดำริ
บ้านแปกแซม อำเภอเวียงแหง จังหวัดเชียงใหม่

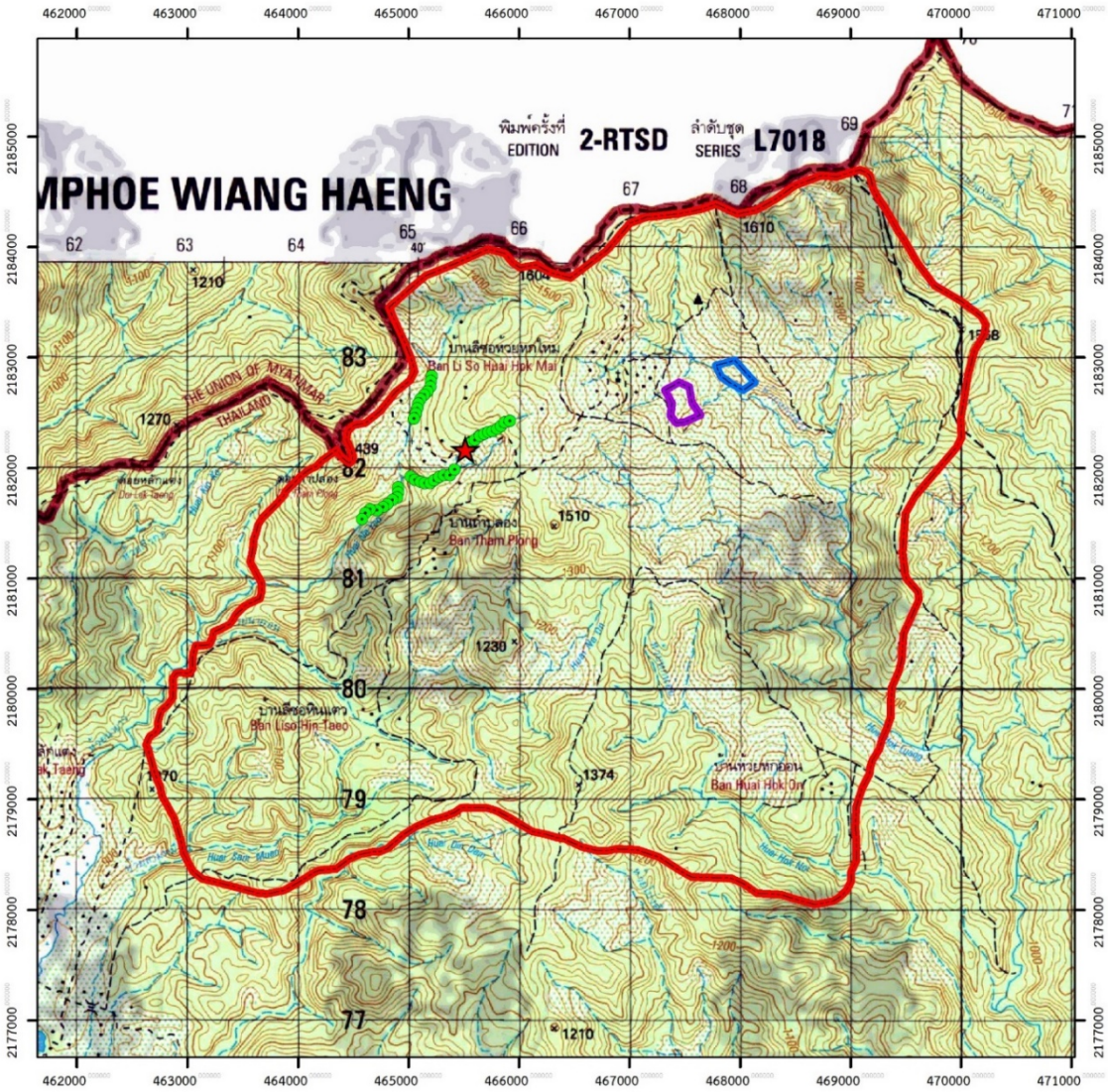

สัญลักษณ์

- ★ งานอำนวยการและบริหารโครงการ
- ● ฝายต้นน้ำแบบผสมผสาน(แบบคอกหมู) ขนาด 3 เมตร จำนวน 40 แห่ง
- ซ่อมแซมระบบกระจายน้ำในพื้นที่ทำกินที่จัดสรรให้ราษฎร จำนวน 2 ระบบ
- กิจกรรมอนุรักษ์ดินและน้ำแบบขั้นบันได(นาแลกป่า) จำนวน 30 ไร่
- ขอบเขตโครงการฯบ้านแปกแซม เนื้อที่ 20,661.15 ไร่

N W E S

มาตราส่วน 1:50,000
ระบบ UTM:WGS84
ระวางแผนที่ 4748III

๒) สถานีพัฒนาการเกษตรที่สูงตามพระราชดำริ ห้วยแม่เกี๋ยง ตำบลเมืองนะ อำเภอเชียงดาว จังหวัดเชียงใหม่

ผลการดำเนินงาน

กรมอุทยานแห่งชาติ สัตว์ป่า และพันธุ์พืช ได้ดำเนินงานส่งเสริมและสร้างจิตสำนึกให้ชุมชนมีส่วนร่วมในการอนุรักษ์ป่าไม้ และส่งเสริมการทำระบบการเกษตรแบบยั่งยืนในพื้นที่ทำการเกษตรของราษฎร เพื่อลดพื้นที่การปลูกพืชเชิงเดี่ยว จำนวน ๕๐ ไร่ นอกจากนี้ยังได้ดำเนินโครงการชุมชนคาร์บอนต่ำจำนวน ๑ งาน จัดทำระบบสูบน้ำพลังงานแสงอาทิตย์ พร้อมท่อส่งน้ำ ถังพักน้ำ และระบบกระจายน้ำให้แก่ราษฎรในพื้นที่โครงการ จำนวน ๑ งาน ซ่อมแซมระบบกระจายน้ำในพื้นที่ทำกินที่จัดสรรให้ราษฎร และดำเนินงานอนุรักษ์ฟื้นฟูทรัพยากรป่าไม้ โดยการจัดทำฝายต้นน้ำแบบคอกหมู ขนาด ๔ เมตร จำนวน ๑๕ แห่ง ปัจจุบันดำเนินการแล้วเสร็จร้อยละ ๙๐ อยู่ระหว่างดำเนินการจัดทำระบบสูบน้ำพลังงานแสงอาทิตย์ พร้อมท่อส่งน้ำ ถังพักน้ำ และระบบกระจายน้ำให้แก่ราษฎรในพื้นที่โครงการ

ส่งเสริมการทำระบบการเกษตรแบบยั่งยืน
ในพื้นที่ทำการเกษตรของราษฎร
เพื่อลดพื้นที่การปลูกพืชเชิงเดี่ยว

ซ่อมแซมระบบกระจายน้ำ
ในพื้นที่ทำกินที่จัดสรรให้ราษฎร

ประโยชน์ที่ได้รับ

ราษฎรในพื้นที่โครงการฯ มีองค์ความรู้ตามแนวพระราชดำริ สามารถพึ่งตนเองได้อย่างยั่งยืน จากการประกอบอาชีพทางการเกษตรที่ปรับเปลี่ยนรูปแบบเป็นการทำเกษตรแบบยั่งยืน ปลูกพืชผสมผสานทั้งไม้ผล ไม้เศรษฐกิจที่มีความเหมาะสมกับสภาพพื้นที่ และสามารถสร้างมูลค่าเพิ่มทางเศรษฐกิจละเพิ่มรายได้ให้แก่ครัวเรือน นอกจากนี้ราษฎรเกิดจิตสำนึกในการอนุรักษ์ทรัพยากรธรรมชาติและสิ่งแวดล้อม พร้อมสามารถปรับตัวให้เข้ากับสภาพแวดล้อมที่เปลี่ยนแปลงได้

แผนที่แสดงก่อสร้างฝายผสมผสานแบบคอกหมู (4 เมตร) จำนวน 15 แห่ง
ปีงบประมาณ 2564 (งบกลางกปร.)
สถานีการเกษตรที่สูงตามพระราชดำริ ห้วยแม่เกี๋ยง
ตำบลเมืองนะ อำเภอเชียงดาว จังหวัดเชียงใหม่

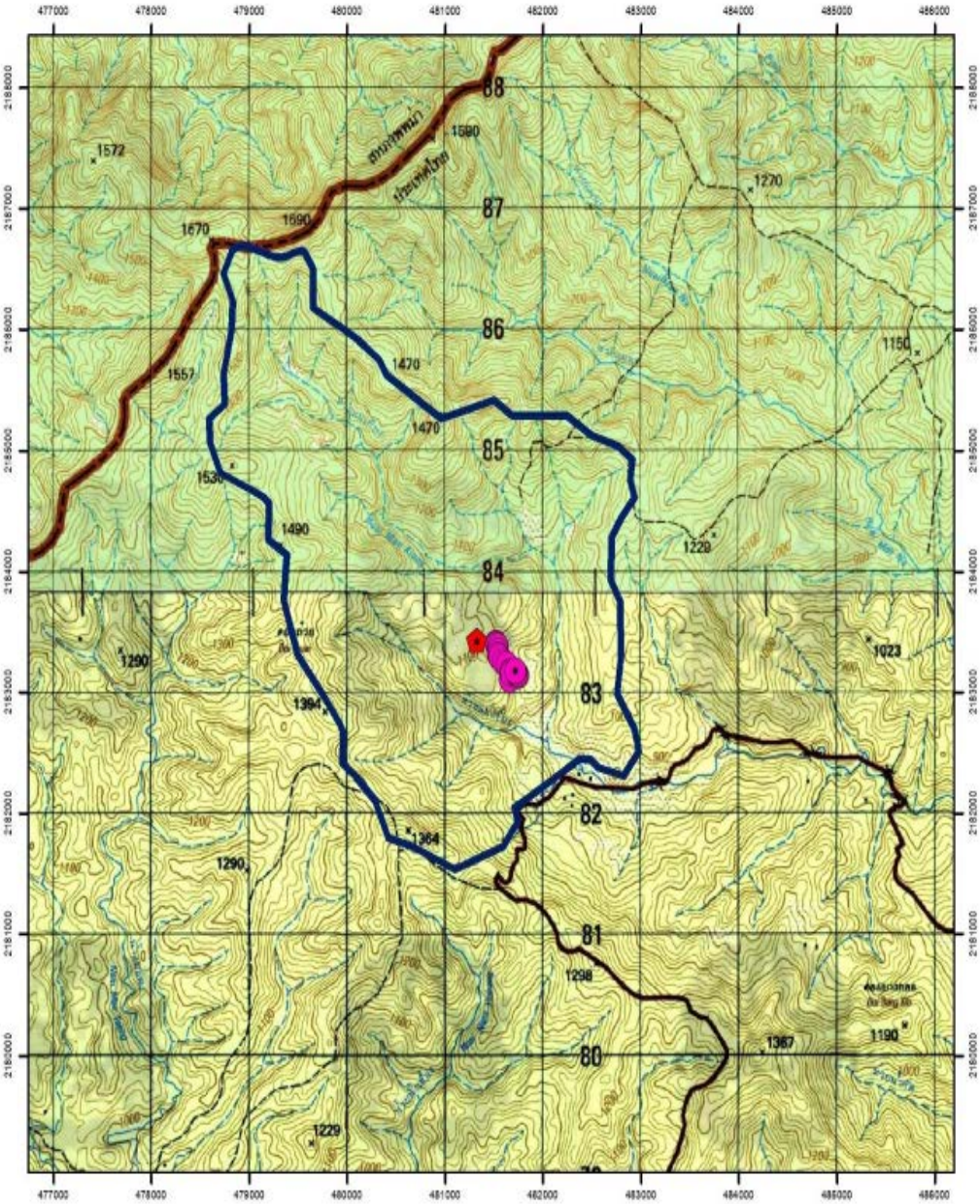

สัญลักษณ์

ที่ตั้งโครงการฯ ห้วยแม่เกี๋ยง พิกัดที่ตั้ง E = 481323 N = 2183426

ฝายผสมผสานแบบคอกหมู (4 เมตร) จำนวน 15 แห่ง

ขอบเขตสถานีฯห้วยแม่เกี๋ยง พื้นที่ 7,730 ไร่

N W E S

มาตราส่วน 1:50,000
ระบบ UTM WGS84
ระวางแผนที่ 4744III

๓) สถานีพัฒนาการเกษตรที่สูงตามพระราชดำริ ดอยอมพาย ตำบลปางหินฝน อำเภอแม่แจ่ม จังหวัดเชียงใหม่

ผลการดำเนินงาน

กรมอุทยานแห่งชาติ สัตว์ป่า และพันธุ์พืช ได้ดำเนินการก่อสร้างบ่อพักน้ำเพื่อการเกษตร ลักษณะบ่อพวง จำนวน ๒ บ่อ และก่อสร้างระบบกระจายน้ำเพื่อการเกษตร จำนวน ๔ ระบบ รวมทั้งก่อสร้างถนนคอนกรีตเสริมเหล็ก ขนาดกว้าง ๓ เมตร หนา ๑๕ เซนติเมตร ระยะทาง ๓๐๐ เมตร สำหรับแผนงานอนุรักษ์ทรัพยากรธรรมชาติได้ดำเนินการก่อสร้างฝายต้นน้ำแบบคอกหมู ขนาด ๔ เมตร จำนวน ๑๐ แห่ง นอกจากนี้ยังมีการดำเนินการส่งเสริมและสร้างจิตสำนึกการมีส่วนร่วมจำนวน ๑ หมู่บ้าน และลาดตระเวนป้องกันรักษาพื้นที่ป่าต้นน้ำ ปัจจุบันดำเนินการแล้วเสร็จร้อยละ ๗๐ อยู่ระหว่างการก่อสร้างบ่อพักน้ำเพื่อการเกษตร ระบบกระจายน้ำเพื่อการเกษตร ก่อสร้างถนนคอนกรีตเสริมเหล็ก และก่อสร้างฝายต้นน้ำแบบคอกหมู คาดว่าจะแล้วเสร็จเดือนธันวาคม ๒๕๖๔

การดำเนินการส่งเสริมและสร้างจิตสำนึกการมีส่วนร่วม จำนวน ๑ หมู่บ้าน

ลาดตระเวนป้องกันรักษาพื้นที่ป่าต้นน้ำ

ประโยชน์ที่ได้รับ

ราษฎรในพื้นที่โครงการฯ มีคุณภาพชีวิตที่ดีขึ้น มีความมั่นคงทางอาชีพ สามารถสร้างรายได้ให้แก่ครัวเรือนเพิ่มขึ้น จากการมีน้ำเพียงพอในการทำการเกษตร และใช้สำหรับการอุปโภคบริโภค และมีเส้นทางคมนาคมขนส่งสำหรับขนส่งสินค้าเกษตร และใช้สำหรับสัญจรได้สะดวกขึ้น นอกจากนี้ราษฎรเกิดความรักและหวงแหนทรัพยากรธรรมชาติและสิ่งแวดล้อมในพื้นที่ของตนเอง

แผนที่ภูมิประเทศแสดงกิจกรรมงบ กปร งบประมาณ พ.ศ.2564

สถานีพัฒนาการเกษตรที่สูงตามพระราชดำริ ดอยอมพาย ตำบลปางหินฝน อำเภอแม่แจ่ม จังหวัดเชียงใหม่

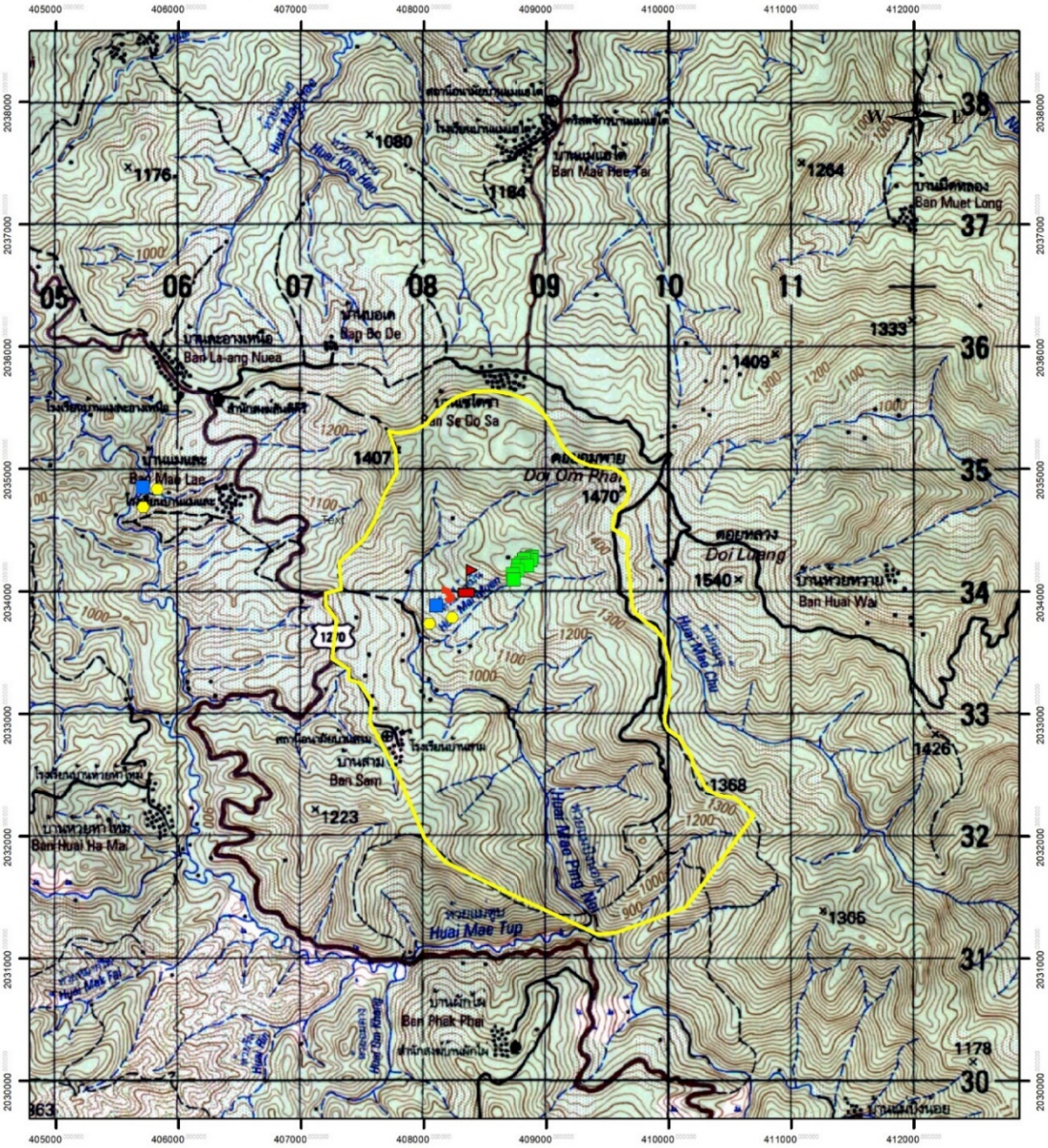

สัญลักษณ์

- ระบบกระจายน้ำเพื่อการเกษตร จำนวน 4 ระบบ
- บ่อพวง
- ฝาย
- ที่ตั้งโครงการฯ
- ถนนคอนกรีตสองร่องล้อ ระยะทาง 300 เมตร
- ขอบเขตสถานีพัฒนาการเกษตรที่สูงตามพระราชดำริ ดอยอมพาย

0 385 770 1,540 2,310 3,080 Meters

มาตราส่วน 1 : 50,000

UTM Zone 47 N : WGS 1984

๔) สถานีพัฒนาการเกษตรที่สูงตามพระราชดำริ บ้านเสาแดง ตำบลแจ่มหลวง อำเภอกัลยาณิวัฒนา จังหวัดเชียงใหม่

ผลการดำเนินงาน

กรมอุทยานแห่งชาติ สัตว์ป่า และพันธุ์พืช ได้ดำเนินการก่อสร้างถนนคอนกรีตเสริมเหล็กแบบสองร่องล้อระยะทาง ๕๐๐ เมตร และดำเนินการส่งเสริมและสร้างจิตสำนึกให้ชุมชนมีส่วนร่วมในการอนุรักษ์ป่าไม้ โดยการส่งเสริมการใช้ปุ๋ยชีวภาพเพื่อลดการใช้ปุ๋ยเคมีในพื้นที่ต้นน้ำ ปัจจุบันดำเนินการแล้วเสร็จ

ก่อสร้างถนนคอนกรีตเสริมเหล็ก
แบบสองร่องล้อ ระยะทาง ๕๐๐ เมตร

การส่งเสริมการใช้ปุ๋ยชีวภาพ
เพื่อลดการใช้ปุ๋ยเคมีในพื้นที่ต้นน้ำ

ประโยชน์ที่ได้รับ

ราษฎรในพื้นที่โครงการฯ มีจิตสำนึกเกิดความรักและหวงแหนทรัพยากรธรรมชาติและสิ่งแวดล้อม ตระหนักถึงผลกระทบของการใช้ปุ๋ยเคมีและหันมาร่วมกันใช้ปุ๋ยชีวภาพมากขึ้น เพื่อเป็นการร่วมกันอนุรักษ์พื้นที่ต้นน้ำและฟื้นฟูทรัพยากรป่าไม้ในเขตพื้นที่โครงการ นอกจากนี้ยังช่วยให้ราษฎรสามารถเดินทางสัญจรได้อย่างสะดวกมากขึ้น ลดความเสี่ยงการเกิดอุบัติเหตุในช่วงฤดูฝนได้

แผนที่ภูมิประเทศ แสดงพื้นที่สร้างถนนสองร่องล้อ ระยะทาง 500 เมตร
สถานีพัฒนาการเกษตรที่สูงตามพระราชดำริ บ้านเสาแดง
อำเภอกัลยาณิวัฒนา จังหวัดเชียงใหม่

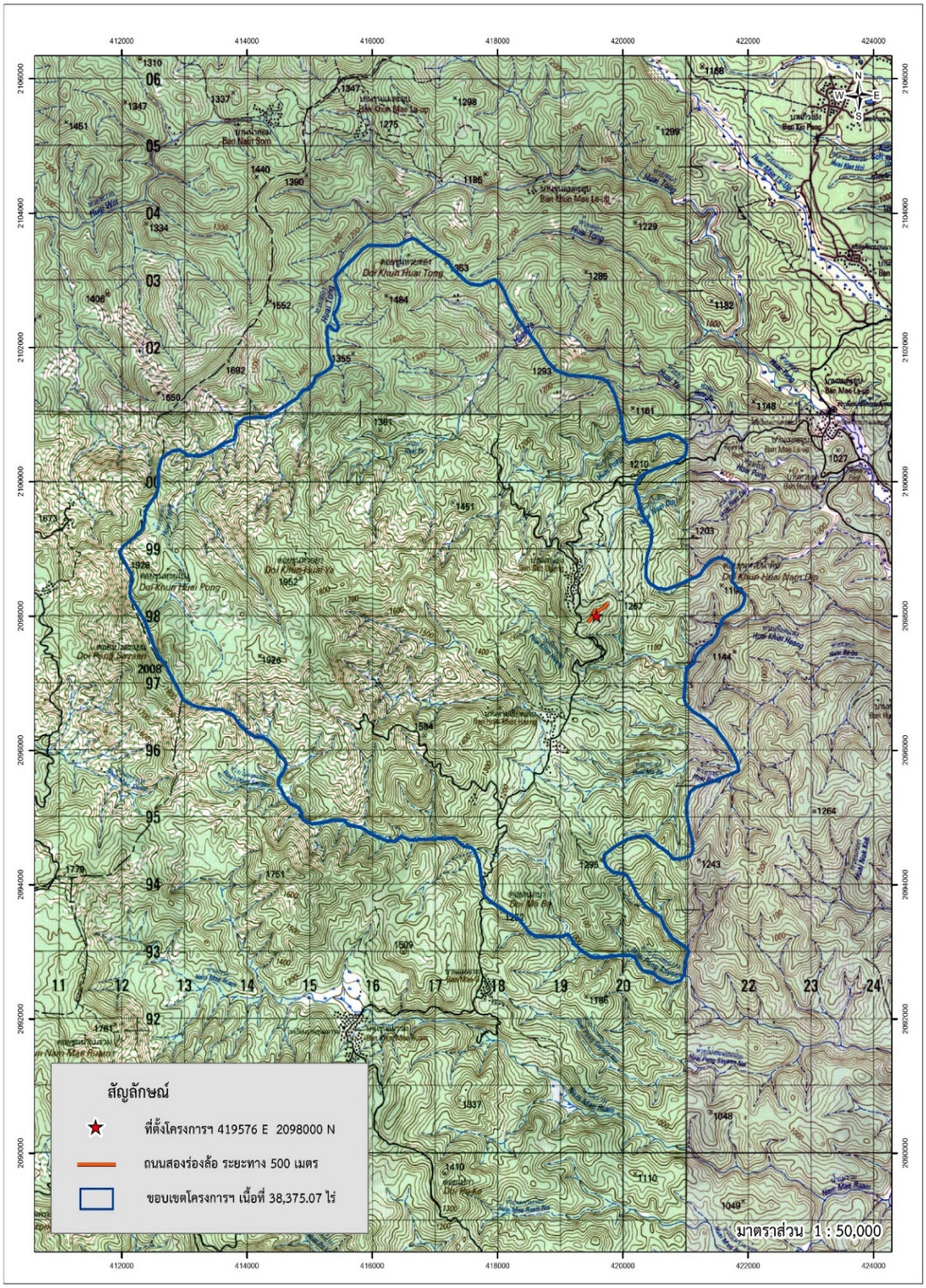

๕) สถานีพัฒนาการเกษตรที่สูงตามพระราชดำริ ดอยม่อนล้าน ตำบลป่าไหน่ และตำบลป่าตุ้ม อำเภอพร้าว จังหวัดเชียงใหม่

ผลการดำเนินงาน

กรมอุทยานแห่งชาติ สัตว์ป่า และพันธุ์พืช ได้ดำเนินงานด้านอนุรักษ์ ฟื้นฟูทรัพยากรป่าไม้ โดยการดำเนินกิจกรรมอนุรักษ์ดินและน้ำแบบนาขั้นบันได จำนวน ๓๐ ไร่ และก่อสร้างฝายต้นน้ำแบบคอกหมู ขนาด ๓ เมตร จำนวน ๑๓ แห่ง นอกจากนี้ได้ดำเนินงานด้านพัฒนาคุณภาพชีวิต โดยดำเนินกิจกรรมจัดทำระบบกระจายน้ำพื้นที่เกษตรกรรมของราษฎร จำนวน ๕๐ ไร่ พร้อมทั้งซ่อมแซมระบบกระจายน้ำภายในพื้นที่โครงการ ๑ ระบบ ปัจจุบันดำเนินการแล้วเสร็จ

กิจกรรมจัดทำระบบกระจายน้ำพื้นที่เกษตรกรรม จำนวน ๕๐ ไร่
และกิจกรรมนาขั้นบันได จำนวน ๓๐ ไร่

ประโยชน์ที่ได้รับ

ราษฎรในพื้นที่โครงการฯ มีชีวิตความเป็นอยู่ที่ดีขึ้นจากเดิม จากการมีความมั่นคงทางด้านแหล่งน้ำที่เอื้อประโยชน์ในการดำรงชีวิตทั้งทางด้านการอุปโภค บริโภค และทำการเกษตร สามารถเพิ่มทางเลือกทางด้านอาชีพให้แก่ราษฎรได้จากการส่งเสริมการปลูกพืชผักที่หลากหลาย และเป็นมิตรต่อสภาพแวดล้อม ตลอดจนมีการส่งเสริมงานด้านศิลปาชีพให้ราษฎรเกิดความมั่นคงทางด้านรายได้ และสามารถมีแหล่งอาหารบริโภคได้ตลอดทั้งปี สามารถอยู่ร่วมกับทรัพยากรป่าไม้ในพื้นที่ได้อย่างเกื้อกูลกัน

แผนที่ภูมิประเทศ แสดงพื้นที่ดำเนินงานก่อสร้างฝายต้นน้ำแบบคอกหมู ขนาด 3 เมตร จำนวน 13 แห่ง
สถานีพัฒนาการเกษตรที่สูงตามพระราชดำริ ดอยม่อนล้าน อำเภอพร้าว จังหวัดเชียงใหม่ ระวาง 4847I

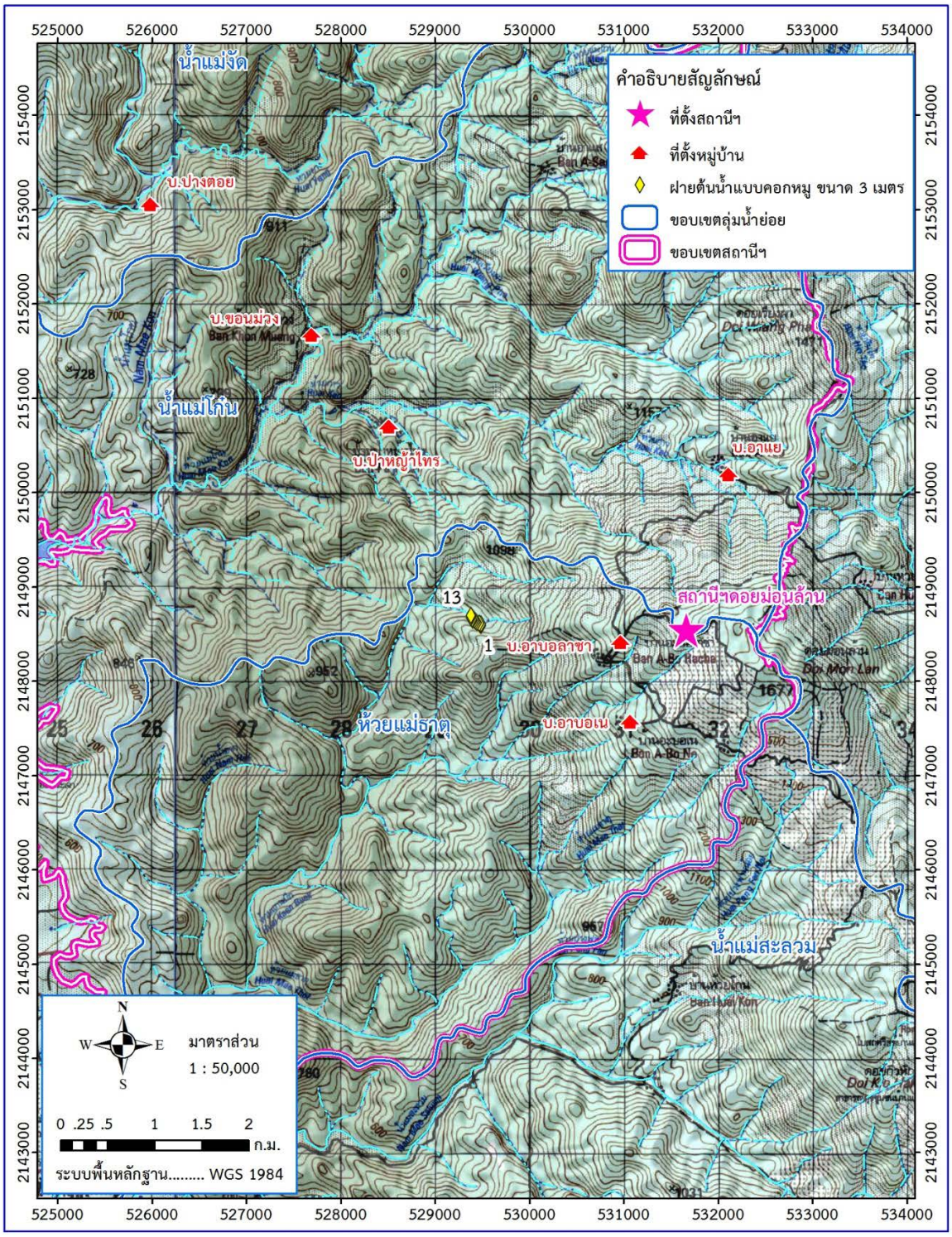

๖) สถานีพัฒนาการเกษตรที่สูงตามพระราชดำริ ห้วยเมืองงาม ตำบลท่าตอน อำเภอแม่อาย จังหวัดเชียงใหม่

ผลการดำเนินงาน

กรมอุทยานแห่งชาติ สัตว์ป่า และพันธุ์พืช ได้ดำเนินการปรับปรุงซ่อมแซมถนนสองร่องล้อ และซ่อมแซมระบบกระจายน้ำภายในพื้นที่โครงการฯ สำหรับงานอนุรักษ์ ฟื้นฟูทรัพยากรป่าไม้ ได้ดำเนินก่อสร้างฝายต้นน้ำแบบคอกหมู ขนาด ๓ เมตร จำนวน ๕๐ แห่ง และดำเนินกิจกรรมอนุรักษ์ดินและน้ำแบบนาขั้นบันไดลักษณะนาแลกป่า จำนวน ๓๐ ไร่ พร้อมทั้งจัดทำระบบกระจายน้ำพื้นที่เกษตรกรรมของราษฎรจำนวน ๑ แห่ง นอกจากนี้ยังมีการดำเนินงานด้านพัฒนาคุณภาพชีวิต โดยได้ดำเนินงานสร้างฐานเศรษฐกิจพอเพียงให้ราษฎรและเยาวชนได้เรียนรู้ ปัจจุบันดำเนินการแล้วเสร็จ

ปรับปรุงซ่อมแซมถนนสองร่องล้อ

ก่อสร้างฝายต้นน้ำแบบคอกหมู
ขนาด ๓ เมตร จำนวน ๕๐ แห่ง

ประโยชน์ที่ได้รับ

ราษฎรในพื้นที่โครงการฯ มีองค์ความรู้สามารถนำไปใช้ในการประกอบอาชีพทั้งด้านการเกษตรและศิลปาชีพ เพื่อสร้างรายได้ให้แก่ครัวเรือนเพิ่มมากขึ้น สามารถเพิ่มพื้นที่ป่าจากการการดำเนินกิจกรรมหรือการประกอบอาชีพที่เป็นมิตรต่อสิ่งแวดล้อม ลดการบุกรุก ทำลายพื้นที่ป่า ในขณะเดียวกันราษฎรสามารถปรับตัวให้อยู่ร่วมกับป่าได้อย่างเกื้อกูลกัน นอกจากนี้ราษฎรมีน้ำเพียงพอสำหรับการอุปโภค บริโภค และทำการเกษตร ส่งผลให้ราษฎรมีคุณภาพชีวิตที่ดีขึ้น สามารถพึ่งพาตนเองได้อย่างยั่งยืน

แผนที่แสดงที่ตั้ง โครงการสถานีพัฒนาการเกษตรที่สูงตามพระราชดำริ ห้วยเมืองงาม ตำบลท่าตอน อำเภอแม่อาย จังหวัดเชียงใหม่

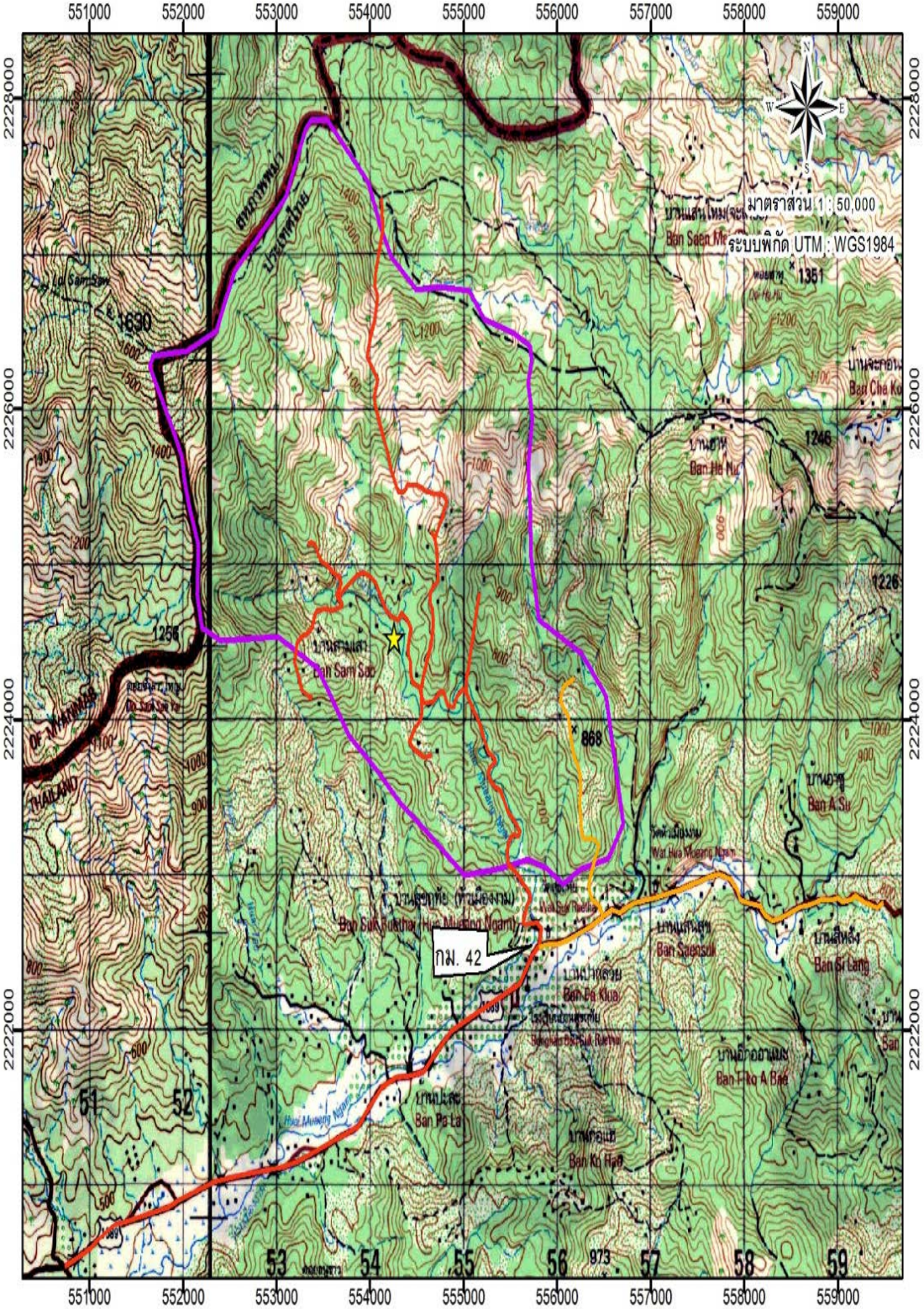

๗) สถานีพัฒนาการเกษตรที่สูงตามพระราชดำริ บ้านนาเกียน ตำบลนาเกียน อำเภออมก๋อย จังหวัดเชียงใหม่

ผลการดำเนินงาน

กรมอุทยานแห่งชาติ สัตว์ป่า และพันธุ์พืช ได้ดำเนินโครงการพัฒนาคุณภาพชีวิต โดยการก่อสร้างบ่อพักน้ำเพื่อการเกษตร จำนวน ๒ บ่อ ระบบกระจายน้ำเพื่อการเกษตร จำนวน ๒ แห่ง และแผนงานส่งเสริมและสร้างจิตสำนึกให้ชุมชนมีส่วนร่วมในการอนุรักษ์ทรัพยากรป่าไม้ โดยการส่งเสริมการใช้ปุ๋ยชีวภาพเพื่อลดการใช้ปุ๋ยเคมีในพื้นที่ต้นน้ำ รวมทั้งได้ดำเนินแผนงานอนุรักษ์ฟื้นฟูทรัพยากรป่าไม้ โดยการก่อสร้างฝายต้นน้ำแบบคอกหมูจำนวน ๑๐ แห่ง ประกอบด้วยฝายคอกหมู ขนาด ๓ เมตร จำนวน ๖ แห่ง ขนาด ๔ เมตร จำนวน ๓ แห่ง และขนาด ๕ เมตร จำนวน ๑ แห่ง นอกจากนี้ยังได้ปรับปรุงภูมิทัศน์บริเวณโดยรอบพลับพลาทรงงาน และก่อสร้างถนนคอนกรีตเสริมเหล็กสองร่องล้อ ระยะทาง ๖๕๐ เมตร ปัจจุบันดำเนินการแล้วเสร็จ

ก่อสร้างถนนคอนกรีตเสริมเหล็กสองร่องล้อ
ระยะทาง ๖๕๐ เมตร

ก่อสร้างบ่อพักน้ำเพื่อการเกษตร
จำนวน ๒ บ่อ

ประโยชน์ที่ได้รับ

ราษฎรในพื้นที่โครงการฯ มีแหล่งกักเก็บน้ำและระบบกระจายน้ำเพื่อส่งน้ำไปยังพื้นที่การเกษตร ทำให้เกษตรกรมีผลผลิตทางการเกษตรที่มีคุณภาพและมีปริมาณผลผลิตต่อไร่เพิ่มสูงขึ้น รวมทั้งราษฎรมีจิตสำนึกและมีส่วนร่วมในการอนุรักษ์ทรัพยากรป่าไม้ให้เกิดความอุดมสมบูรณ์ โดยการหันมาร่วมกันใช้ปุ๋ยชีวภาพเพื่อทดแทนการใช้ปุ๋ยเคมี และลดการบุกรุกทำลายป่าลง นอกจากนี้ราษฎรยังสัญจรคมนาคมขนส่งสินค้าเกษตรและเดินทางได้สะดวกมากขึ้น

แผนที่ภูมิประเทศแสดงขอบเขตพื้นที่รับผิดชอบและพื้นที่ทดลองสาธิตทางการเกษตร

โครงการสถานีพัฒนาการเกษตรที่สูง ตามพระราชดำริ บ้านนาเกียน

ตำบลนาเกียน อำเภออมก๋อย จังหวัดเชียงใหม่

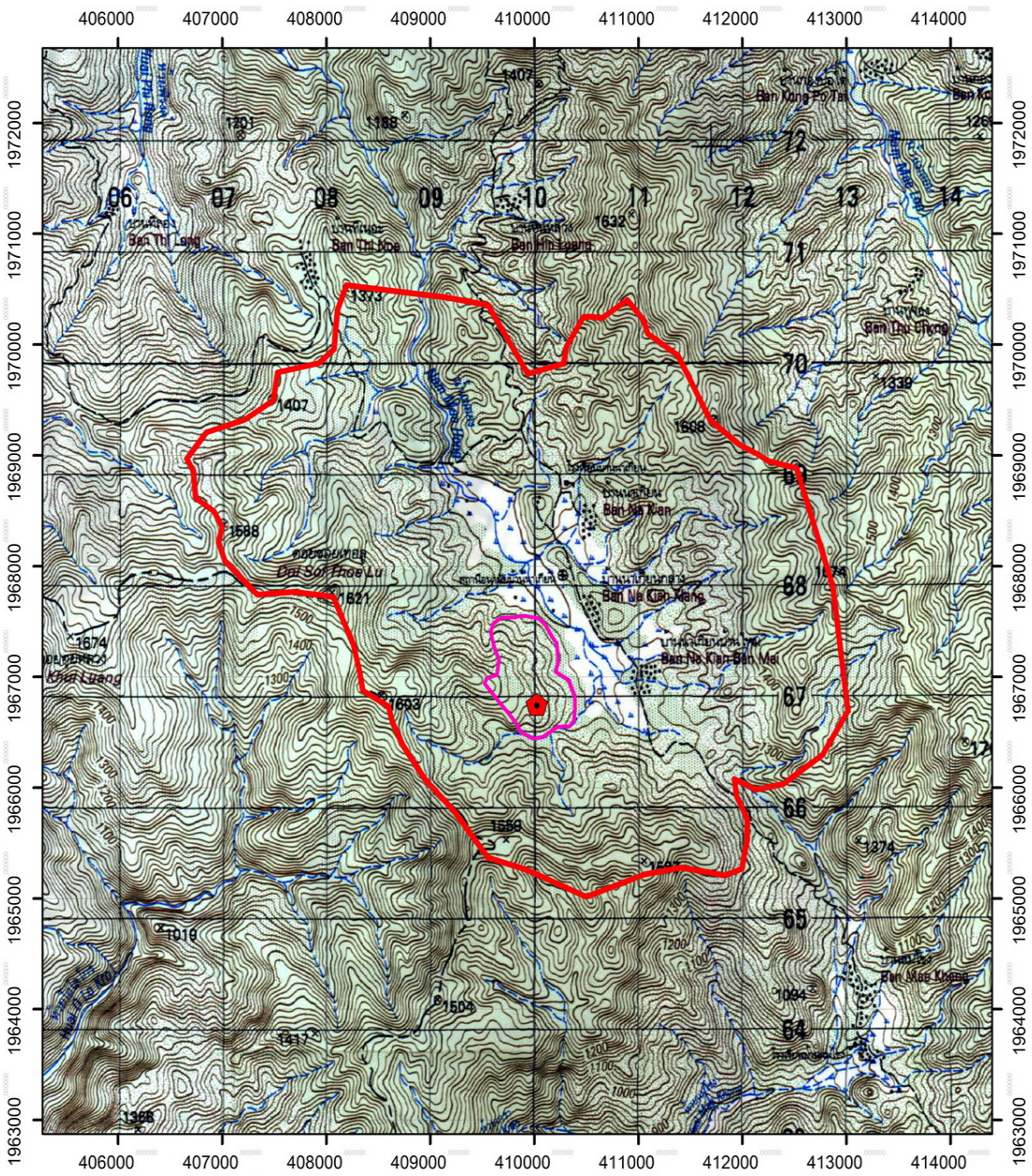

คำอธิบายสัญลักษณ์

ขอบเขตพื้นที่ทดลอง สาธิตทางการเกษตร พื้นที่ 383 ไร่

ขอบเขตพื้นที่รับผิดชอบของสถานีฯ พื้นที่ 13,770 ไร่

ที่ตั้งศูนย์ประสานงานโครงการฯ พิกัด E 410201 N 1966761

มาตราส่วน 1:50,000

UTM WGS1984

ระวางแผนที่ 4644 IV

๘) สถานีพัฒนาการเกษตรที่สูงตามพระราชดำริ ดอยแบแล ตำบลสบโขง อำเภออมก๋อย จังหวัดเชียงใหม่

ผลการดำเนินงาน

กรมอุทยานแห่งชาติ สัตว์ป่า และพันธุ์พืช ได้ดำเนินการก่อสร้างถนนคอนกรีตเสริมเหล็กแบบสองร่องล้อระยะทาง ๕๐๐ เมตร และดำเนินงานส่งเสริมและสร้างจิตสำนึกให้ชุมชนมีส่วนร่วมในการอนุรักษ์ป่าไม้ โดยการส่งเสริมการทำระบบวนเกษตรแบบยั่งยืนในพื้นที่ทำการเกษตรของราษฎรเพื่อลดพื้นที่การปลูกพืชเชิงเดี่ยว จำนวน ๘๐ ไร่ นอกจากนี้ยังมีการดำเนินงานอนุรักษ์ ฟื้นฟูทรัพยากรป่าไม้ โดยดำเนินกิจกรรมอนุรักษ์ดินและน้ำแบบนาขั้นบันไดลักษณะนาแลกไร่หมุนเวียน จำนวน ๓๔ ไร่ ปัจจุบันดำเนินการแล้วเสร็จ

ก่อสร้างถนนคอนกรีตเสริมเหล็ก
แบบสองร่องล้อ ระยะทาง ๕๐๐ เมตร

กิจกรรมอนุรักษ์ดินและน้ำแบบนาขั้นบันได
ลักษณะนาแลกไร่หมุนเวียน จำนวน ๓๔ ไร่

ประโยชน์ที่ได้รับ

ราษฎรในพื้นที่โครงการฯ มีคุณภาพชีวิตที่ดีขึ้น เกิดการสร้างงานสร้างรายได้ มีอาชีพที่มั่นคง จากการปรับเปลี่ยนวิธีทำการเกษตรมาเป็นรูปแบบของระบบวนเกษตรยั่งยืน ลดความเสี่ยงจากราคาสินค้าเกษตรที่ขึ้นอยู่กับพืชชนิดเดียว และยังสามารถฟื้นฟูทรัพยากรธรรมชาติ ทรัพยากรป่าไม้ในพื้นที่ให้มีความอุดมสมบูรณ์ ราษฎรเกิดความรักและหวงแหนทรัพยากรธรรมชาติและสิ่งแวดล้อม ปลูกฝังให้คนสามารถอยู่ร่วมกับป่าได้อย่างเกื้อกูลกัน นอกจากนี้ราษฎรมีเส้นทางคมนาคมขนส่งที่สะดวกสามารถสัญจรได้อย่างปลอดภัย

แผนที่ภูมิประเทศ แสดงพื้นที่ดำเนินกิจรรม ปีงบประมาณ 2564 (งบกลางกปร.)
สถานีพัฒนาการเกษตรที่สูงตามพระราชดำริ ดอยแบแล
ตำบลสบโขง อำเภออมก๋อย จังหวัดเชียงใหม่

สัญลักษณ์

- ★ พิกัดที่ตั้งโครงการฯ พิกัด 428486 E 1962187 N
- นาขั้นบันได (นาแลกไร่หมุนเวียน) จำนวน 34 ไร่
- ขอบเขตพื้นที่โครงการฯ ดอยแบแล เนื้อที่ 25,010.39 ไร่
- งานอำนวยการ
- งานส่งเสริมและสร้างจิตสำนึกให้ราษฎรมีส่วนร่วมในการอนุรักษ์
- ถนนคอนกรีตสองร่องล้อ ระยะทาง 500 เมตร

๙) สถานีพัฒนาการเกษตรที่สูงตามพระราชดำริ บ้านปางขอน ตำบลห้วยชมพู อำเภอเมือง จังหวัดเชียงราย

ผลการดำเนินงาน

จัดหากล้าพันธุ์แจกจ่ายให้แก่ราษฎรเพื่อส่งเสริมการทำระบบวนเกษตรและส่งเสริมการปลูกพืชเศรษฐกิจแทนการปลูกพืชเชิงเดี่ยว โดยการส่งเสริมกล้าพันธุ์กล้าอโวคาโด้ จำนวน ๕๐๐ กล้า กล้าพันธุ์กล้าแมคคาเดเมีย จำนวน ๑๐๐ กล้า ก่อสร้างฝายต้นน้ำแบบคอกหมู ขนาด ๓ เมตร จำนวน ๑๕ แห่ง จัดทำระบบกระจายน้ำเพื่อใช้พื้นที่การเกษตร จำนวน ๒ ระบบ รวมทั้งก่อสร้างถนนคอนกรีต (อินเดีย) ระยะทาง ๒๕๐ เมตร

ก่อสร้างถนนคอนกรีต (อินเดีย)
ระยะทาง ๒๕๐ เมตร

ก่อสร้างฝายต้นน้ำแบบคอกหมู
จำนวน ๑๕ แห่ง

ประโยชน์ที่ได้รับ

จากการดำเนินงานของทางสถานีฯ ทำให้ราษฎรมีความเข้าใจในการทำงานร่วมกันกับเจ้าหน้าที่ ทั้งในด้านการอนุรักษ์และฟื้นฟูทรัพยากรธรรมชาติ ด้านการเรียนรู้การทำวนเกษตร ด้านการส่งเสริมพัฒนาคุณภาพชีวิตที่ทางสถานีฯ และหน่วยงานราชการที่เข้ามาช่วยในด้านการพัฒนาคุณชีวิของราษฎรในพื้นที่หมู่บ้านรอบสถานีฯ ทำให้ราษฎรมีคุณภาพชีวิตที่ดีขึ้น ทั้งด้านรายได้ และด้านความมั่นคง นอกจากนี้การฟื้นฟูระบบนิเวศให้กลับคืนสู่สภาพสมบูรณ์ ส่งผลให้ราษฎรมีแหล่งอาหารจากธรรมชาติเพิ่มมากขึ้น ซึ่งสอดคล้องกับพระราชดำริ ที่ว่า “ให้คนอยู่ร่วมกับป่าได้อย่างยั่งยืน”

แผนที่แสดงที่ตั้งกิจกรรม งบกลาง กปร. ประจำปีงบประมาณ ๒๕๖๔
โครงการสถานีพัฒนาการเกษตรที่สูง ตามพระราชดำริ บ้านปางขอน
ตำบลห้วยชมภู อำเภอเมือง จังหวัดเชียงราย

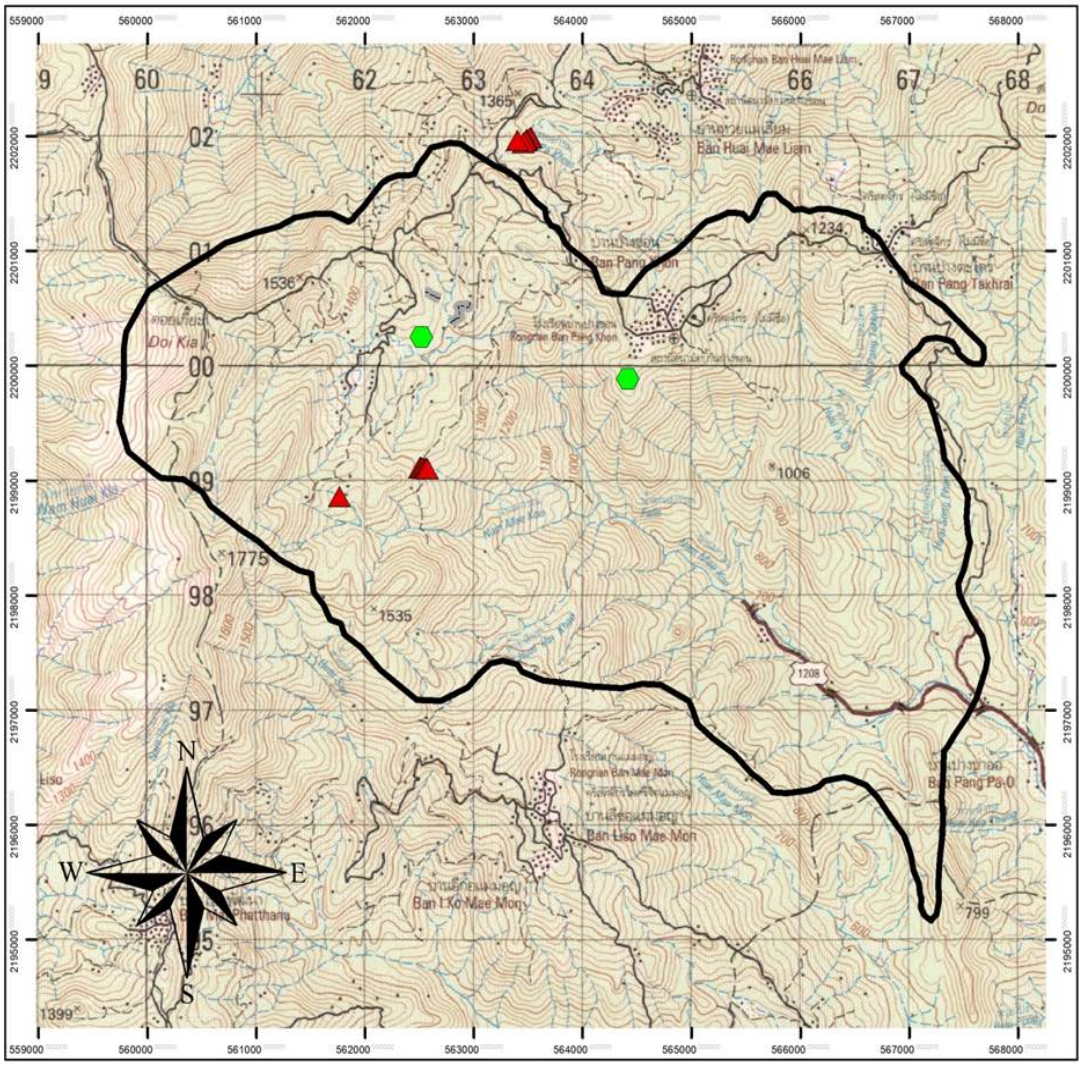

สัญลักษณ์

- ถนนคอนกรีต(อินเดีย)
- ฝายต้นน้ำแบบคอกหมู
- ระบบกระจายน้ำ
- ขอบเขตสถานีฯ

ระวาง ๔๙๔๘IV มาตราส่วน ๑ : ๕๐,๐๐๐

0 650 1,300 2,600 3,900 5,200 Meters

๑๐) สถานีพัฒนาการเกษตรที่สูงตามพระราชดำริ บ้านธารทอง ตำบลแม่เงิน อำเภอเชียงแสน จังหวัดเชียงราย

ผลการดำเนินงาน

ดำเนินการปรับปรุงเตาอบยอดหวายอบแห้ง จำนวน ๑ แห่ง ปรับปรุงโรงตีมีด จำนวน ๑ แห่ง รวมทั้งงานส่งเสริมพัฒนาคุณภาพชีวิตโดยจัดหากล้าไม้เพื่อแจกจ่ายราษฎรและเป็นการสร้างระบบเกษตรให้มีลักษณะเลียนแบบระบบนิเวศป่าธรรมชาติ ได้แก่ กล้าพันธุ์ลำไย จำนวน ๕๐๐ กล้า กล้าพันธุ์เงาะ จำนวน ๕๐๐ กล้า นอกจากนั้นยังได้ดำเนินการก่อสร้างถนนป่าไม้ลำลอง ระยะทาง ๑๐ กิโลเมตร พร้อมก่อสร้างบ่อพักน้ำเพื่อการเกษตร (บ่อพวง) จำนวน ๕ บ่อ จัดทำระบบกระจายน้ำเพื่อการเกษตร จำนวน ๕ ระบบ รวมทั้งส่งเสริมประสิทธิภาพนาขั้นบันได จำนวน ๑๐ ไร่

ก่อสร้างถนนป่าไม้ลำลอง
ระยะทาง ๑๐ กิโลเมตร

ก่อสร้างบ่อพักน้ำเพื่อการเกษตร (บ่อพวง)
จำนวน ๕ บ่อ

ประโยชน์ที่ได้รับ

เจ้าหน้าที่และราษฎรมีความเข้าใจในการทำงานร่วมกัน จากการประสานงานของเจ้าหน้าที่ของโครงการฯ ที่เข้ามาช่วยพัฒนาคุณชีวิของราษฎรในพื้นที่ ๒ หมู่บ้าน คือ บ้านธารทอง และบ้านไร่ ทำให้มีคุณภาพชีวิตที่ดีขึ้น

แผนที่ แสดงจุดที่ตั้งพลับพลาทรงงานที่ประทับ พื้นที่ดำเนินงาน และขอบเขต
โครงการสถานีพัฒนาการเกษตรที่สูงตามพระราชดำริ บ้านธารทอง
ตำบลแม่เงิน อำเภอเชียงแสน จังหวัดเชียงราย

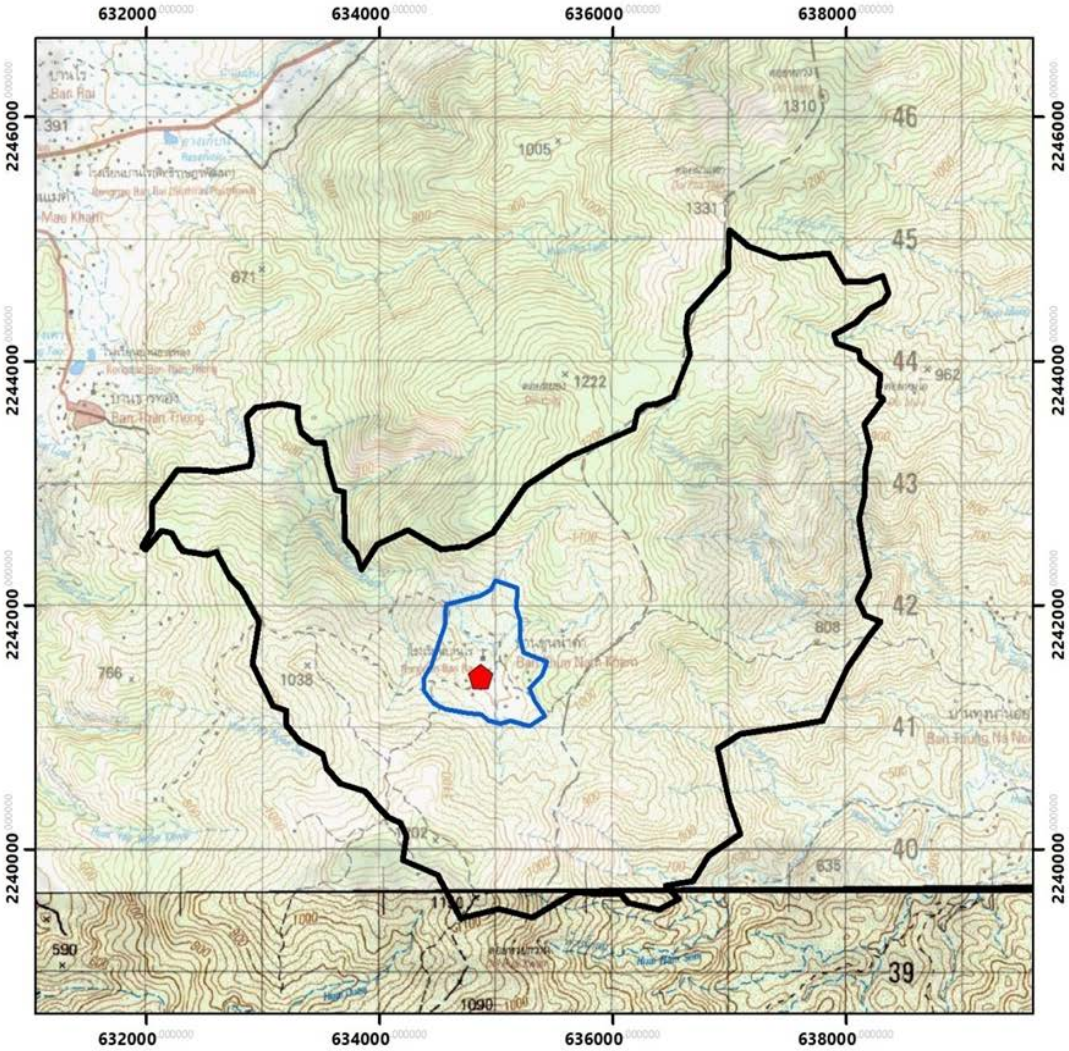

คำอธิบายสัญลักษณ์

- พลับพลาทรงงานที่ประทับ
- พื้นที่ดำเนินโครงการ_500_ไร่
- แนวเขตสถานีฯบ้านธารทอง_11,000_ไร่

มาตราส่วน 1:50,000

ระวางแผนที่ 5049I,5049II

0 0.25 0.5 1 1.5 2 Miles

ส่วนประสานโครงการพระราชดำริและกิจการพิเศษ สำนักบริหารพื้นที่อนุรักษ์ที่ 15 (เชียงราย)

๑๑) สถานีพัฒนาการเกษตรที่สูงตามพระราชดำริ บ้านห้วยหยวกป่าโซ ตำบลแม่สลองใน อำเภอแม่ฟ้าหลวง จังหวัดเชียงราย

ผลการดำเนินงาน

ดำเนินการส่งเสริมการทำระบบวนเกษตรบนพื้นที่สูงเพื่อลดการปลูกพืชเชิงเดี่ยว โดยจัดหากล้าพันธุ์แจกจ่ายราษฎร ได้แก่ กล้าพันธุ์อโวคาโด้ จำนวน ๕๐๐ กล้า กล้าพันธุ์พลับ จำนวน ๕๐๐ กล้า กล้าพันธุ์แมคคาเดเมีย จำนวน ๕๐๐ กล้า นอกจากนั้นยังได้จัดทำระบบกระจายน้ำเพื่อการเกษตรจำนวน ๒ ระบบ ก่อสร้างฝายต้นน้ำแบบคอกหมูขนาด ๓ เมตร จำนวน ๒๒ แห่ง และส่งเสริมประสิทธิภาพนาขันบันได จำนวน ๑๐ ไร่

ก่อสร้างฝายต้นน้ำแบบคอกหมู
จำนวน ๒๒ แห่ง

ส่งเสริมประสิทธิภาพนาขั้นบันได
จำนวน ๑๐ ไร่

ประโยชน์ที่ได้รับ

ทำให้พื้นที่ป่ามีความอุดมสมบูรณ์ ความหลากหลายทางชีวภาพเพิ่มมากขึ้น ฝายได้ทำหน้าที่กักเก็บตะกอน ลดความรุนแรงในการชะล้างพังทลายหน้าดิน ชะลอการไหลของน้ำ ทำให้ระยะเวลาการไหลของน้ำนานมากขึ้น คุณภาพน้ำใสมากขึ้น แหล่งน้ำมีน้ำเพิ่มขึ้นเพียงพอต่อการอุปโภคบริโภค และทำการเกษตร รวมทั้งเป็นแหล่งต้นน้ำลำธารที่สำคัญของแม่น้ำคำ

แผนที่ (TOPO) แสดงพื้นที่ดำเนินงาน นาขั้นบันได เนื้อที่ ๑๐ ไร่, ฝายต้นน้ำแบบคอกหมู จำนวน ๒๒ ฝาย
และระบบกระจายน้ำเพื่อการเกษตร จำนวน ๒ ระบบ งบกลาง กปร.ปีงบประมาณ พ.ศ.๒๕๖๔
โครงการสถานีพัฒนาการเกษตรที่สูง ตามพระราชดำริ บ้านห้วยหยวกป่าโซ
ตำบลแม่สลองใน อำเภอแม่ฟ้าหลวง จังหวัดเชียงราย

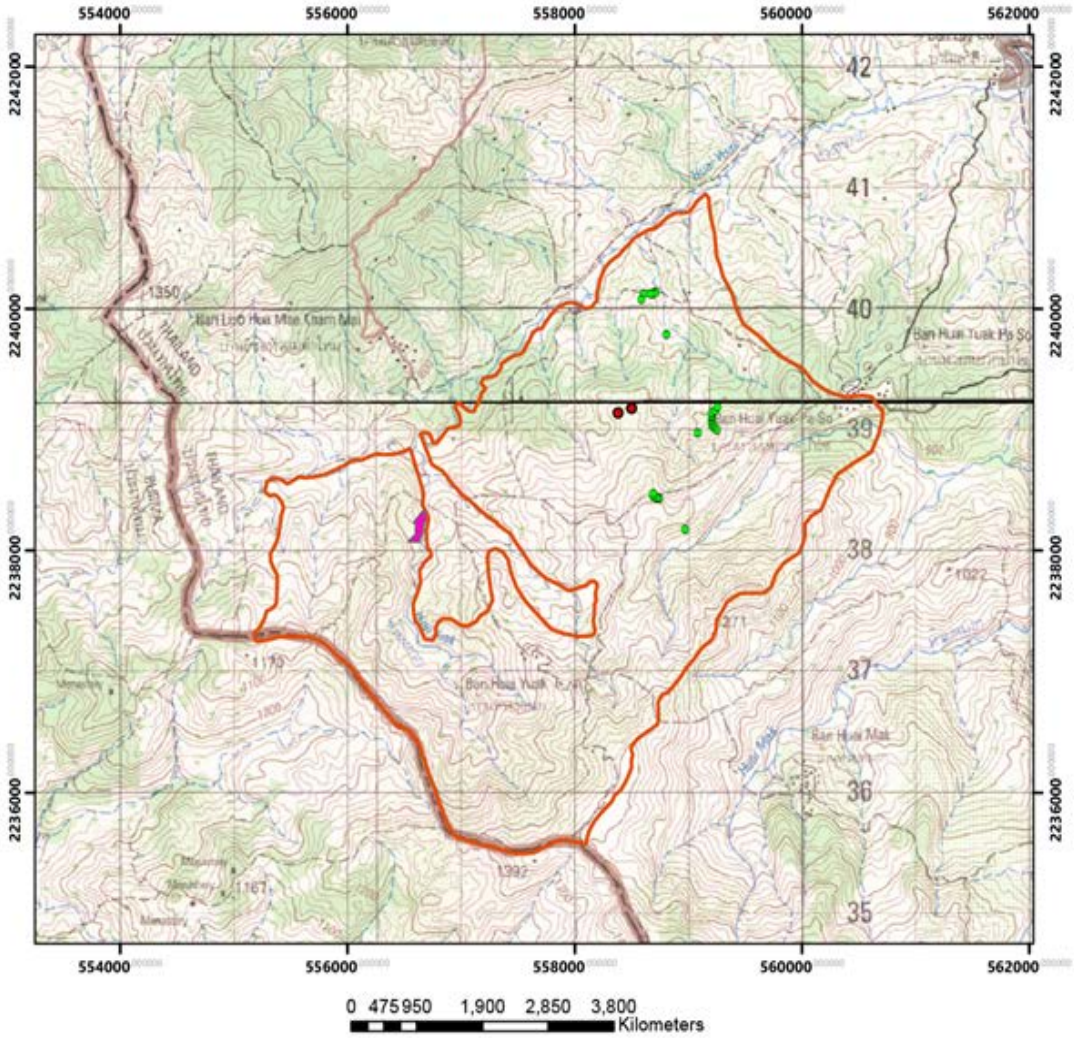

คำอธิบายสัญลักษณ์

ขอบเขตพื้นที่รับผิดชอบสถานีฯ จำนวนเนื้อที่ ๘,๕๐๐ ไร่

นาขั้นบันได เนื้อที่ ๑๐ ไร่

ฝายต้นน้ำแบบคอกหมู จำนวน ๒๒ ฝาย

ระบบกระจายน้ำเพื่อการเกษตร จำนวน ๒ ระบบ

N
W E
S

มาตราส่วน 1:50000

๑๒) สถานีพัฒนาการเกษตรที่สูงตามพระราชดำริ ดอยบ่อ ตำบลแม่ยาว อำเภอเมือง จังหวัดเชียงราย

ผลการดำเนินงาน

ดำเนินการจัดหาพันธุ์กาแฟเพื่อส่งเสริมการปลูกพืชเศรษฐกิจทดแทนการปลูกพืชเชิงเดี่ยว โดยส่งเสริมกล้าพันธุ์กาแฟ จำนวน ๕,๐๐๐ กล้า จัดทำระบบกระจายน้ำเพื่อการเกษตร จำนวน ๕ ระบบ จัดทำบ่อพักน้ำเพื่อการเกษตร (บ่อพวง) จำนวน ๕ แห่ง ปรับปรุงถังเก็บน้ำ ขนาด ๕๐ ลูกบาศก์เมตร จำนวน ๒ แห่ง ทั้งยังส่งเสริมประสิทธิภาพนาขั้นบันได จำนวน ๓๐ ไร่ พร้อมทั้งปรับปรุงถนนคอนกรีต ขนาดกว้าง ๓ เมตร ระยะทาง ๒๓๐ เมตร และปรับปรุงถนนป่าไม้ลำลอง ระยะทาง ๗ กิโลเมตร

ปรับปรุงถนนป่าไม้ลำลอง
ระยะทาง ๗ กิโลเมตร

ส่งเสริมประสิทธิภาพนาขั้นบันได
จำนวน ๓๐ ไร่

ประโยชน์ที่ได้รับ

สามารถให้ความรู้แก่ราษฎรในการทำการเกษตรอย่างถูกหลักวิชาการโดยใช้พื้นที่อย่างจำกัด รวมทั้งให้ราษฎรได้มีส่วนร่วมในการอนุรักษ์สภาพป่าบริเวณเทือกเขาดอยบ่อ เป็นการสร้างงานให้ราษฎรได้มีอาชีพ มีรายได้ ช่วยพัฒนาคุณภาพชีวิตของราษฎรให้มีความเป็นอยู่ที่ดีขึ้น และเป็นการสร้างชุมชนให้มีความเข้มแข็งเพื่อต่อต้านปัญหายาเสพติด

แผนที่แสดงขอบเขตสถานีพัฒนาการเกษตรที่สูงตามพระราชดำริ ดอยบ่อ

ตำบลแม่ยาว อำเภอเมือง จังหวัดเชียงราย

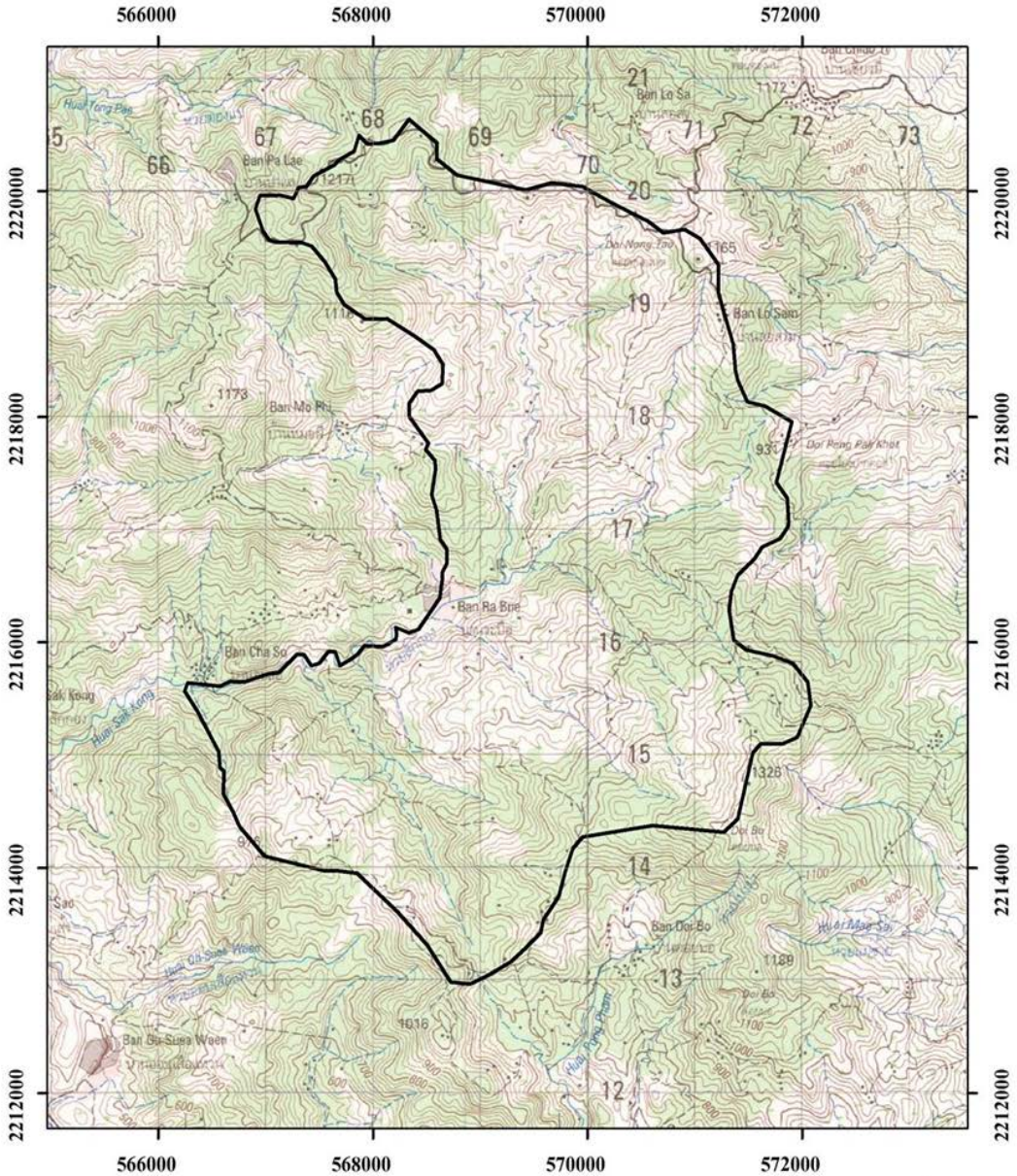

คำอธิบายสัญลักษณ์

ขอบเขตสถานีฯ

0 .25 .5 1 1.5 2 Kilometers

N W E S

มาตราส่วน 1: 50,000

ระวางแผนที่ 4949 III

๑๓) สถานีพัฒนาการเกษตรที่สูงตามพระราชดำริ ภูพยัคฆ์ ตำบลขุนน่าน อำเภอเฉลิมพระเกียรติ จังหวัดน่าน

ผลการดำเนินงาน

ดำเนินการส่งเสริมและสร้างจิตสำนึกให้ชุมชนมีส่วนร่วมในการอนุรักษ์ทรัพยากรป่าไม้ โดยจัดทำบ่อพักน้ำเพื่อการเกษตร (บ่อพวง) ๕ บ่อ และจัดทำระบบกระจายน้ำเพื่อการเกษตร จำนวน ๑๐ ระบบ พร้อมทั้งก่อสร้างฝายคอกหมู ขนาด ๓ เมตร จำนวน ๒๐ แห่ง และส่งเสริมการทำนาแลกป่าเพื่อพัฒนาศักยภาพการทำนาขั้นบันไดพื้นที่สูง จำนวน ๒๐ ไร่

จัดทำบ่อพักน้ำเพื่อการเกษตร (บ่อพวง) จำนวน ๕ บ่อ

ก่อสร้างฝายคอกหมู จำนวน ๒๐ แห่ง จำนวน ๒๐ แห่ง

ประโยชน์ที่ได้รับ

พัฒนาให้ราษฎรชายไทยภูเขามีจิตสำนึกและมีส่วนร่วมในการฟื้นฟู พัฒนาอนุรักษ์ทรัพยากรธรรมชาติและสิ่งแวดล้อมให้เป็นแหล่งต้นน้ำลำธารที่มีคุณภาพเป็นป่าที่สมบูรณ์ พัฒนาเป็นแหล่งท่องเที่ยวเชิงอนุรักษ์ สร้างงานสร้างรายได้ให้ราษฎรในพื้นที่เป็นสถานีตัวอย่างในการขยายผลผลิตทางการเกษตร

แผนที่แสดงจุดดำเนินการบ่อพักน้ำเพื่อการเกษตร (บ่อพวง) จำนวน ๕ แห่ง
และระบบกระจายน้ำเพื่อการเกษตร จำนวน ๕ ระบบ งบ กปร. ประจำปีงบประมาณ พ.ศ. ๒๕๖๔
โครงการสถานีพัฒนาการเกษตรที่สูงตามพระราชดำริ ภูพยัคฆ์ จังหวัดน่าน
ตำบลขุนน่าน อำเภอเฉลิมพระเกียรติ จังหวัดน่าน

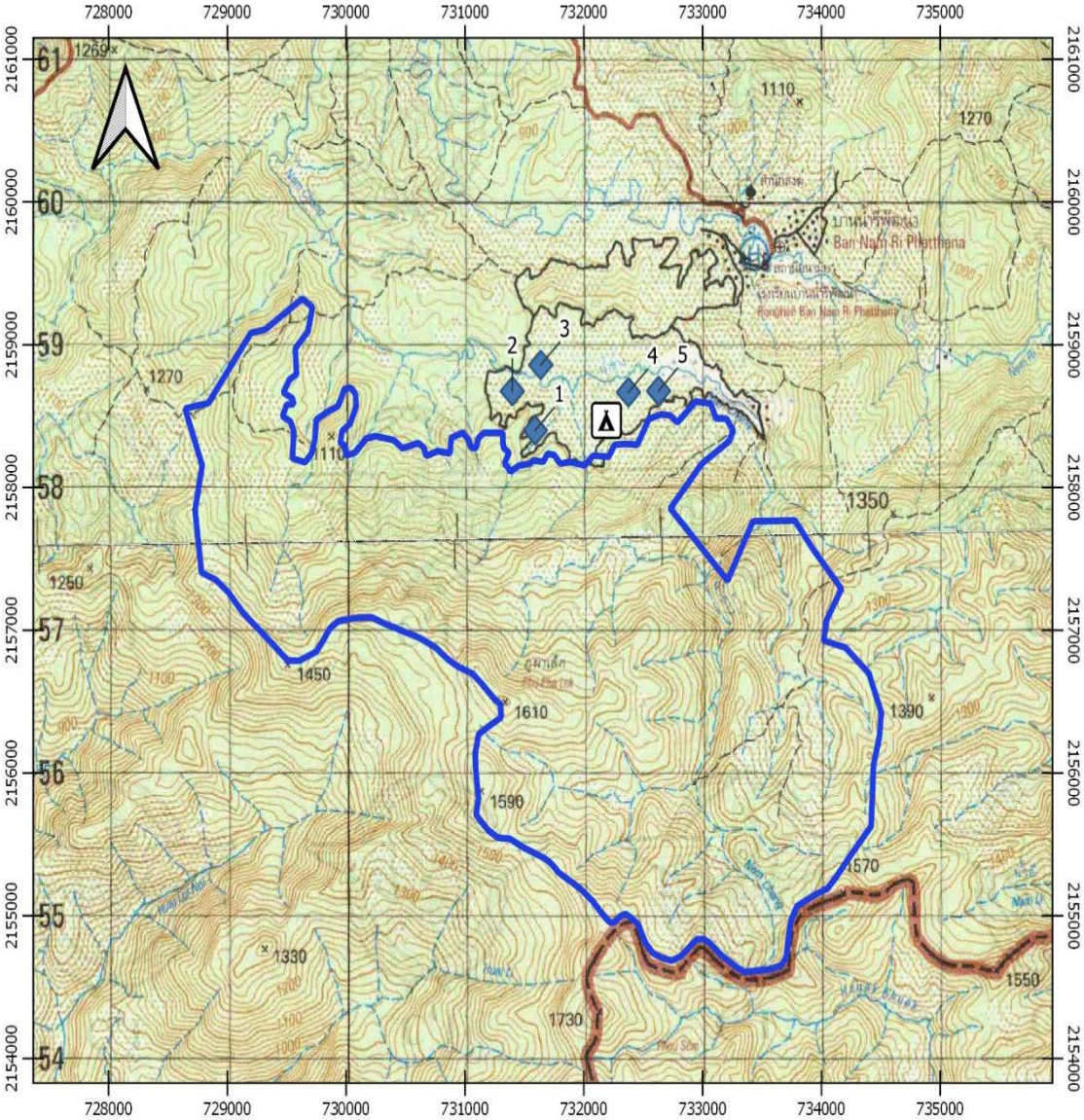

แผนที่ภูมิประเทศ
กรมแผนที่ทหาร

ระบบพิกัดUTM WGS ๑๙๘๔ ๔๗N

๐ ๐.๕ ๑ ๑.๕ ๒ ๒.๕ km

สัญลักษณ์

- พิกัดจุดดำเนินการฯ
- ที่ตั้งโครงการฯ
- พื้นที่ฟื้นฟูสภาพป่าฯ

ลำดับที่	พิกัด X	พิกัด Y
1	731592	2158401
2	731399	2158675
3	731638	2158859
4	732377	2158668
5	732630	2158677

๑๔) สถานีพัฒนาการเกษตรที่สูงตามพระราชดำริ บ้านสะจุก-สะเกี้ยง ตำบลขุนน่าน อำเภอเฉลิมพระเกียรติ จังหวัดน่าน

ผลการดำเนินงาน

ดำเนินการจัดทำบ่อพักน้ำเพื่อการเกษตร (บ่อพวง) จำนวน ๕ บ่อ และจัดทำระบบกระจายน้ำเพื่อการเกษตร จำนวน ๕ ระบบ นอกจากนั้นยังได้ดำเนินการก่อสร้างฝายคอกหมู ขนาด ๓ เมตร จำนวน ๑๕ แห่ง และส่งเสริมการทำนาแลกป่าเพื่อพัฒนาศักยภาพการทำนาขั้นบันไดพื้นที่สูง จำนวน ๑๘ ไร่

จัดทำบ่อพักน้ำเพื่อการเกษตร (บ่อพวง)
จำนวน ๕ บ่อ

ส่งเสริมการทำนาแลกป่า
จำนวน ๑๘ ไร่

ประโยชน์ที่ได้รับ

ราษฎรในพื้นที่โครงการฯ สามารถสร้างรายได้ให้แก่ครัวเรือนเพิ่มขึ้น รวมทั้งมีน้ำเพียงพอเพื่อทำการเกษตร และใช้สำหรับการอุปโภคบริโภค ส่งผลให้คุณภาพชีวิตดีขึ้น นอกจากนี้ราษฎรเกิดความรักและหวงแหนทรัพยากรธรรมชาติและสิ่งแวดล้อมในพื้นที่ของตนเอง

แผนที่แสดงแนวเขตโครงการสถานีพัฒนาการเกษตรที่สูงตามพระราชดำริ บ้านสะจุก - สะเกี้ยง
ท้องที่ ตำบลขุนน่าน อำเภอเฉลิมพระเกียรติ จังหวัดน่าน
พื้นที่รับผิดชอบ จำนวน 31,750 ไร่

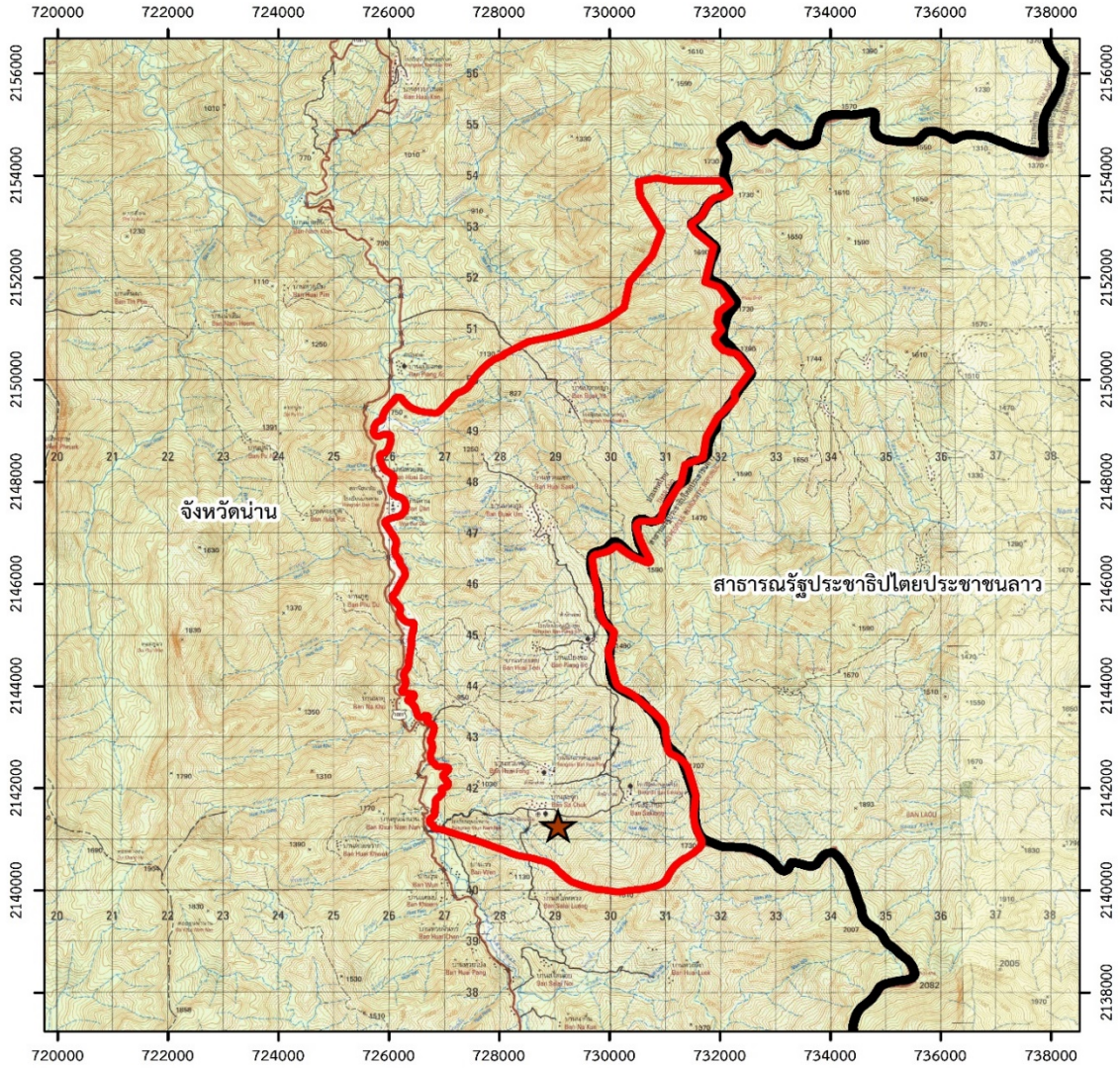

คำอธิบายสัญลักษณ์

- ที่ตั้งโครงการฯ บ้านสะจุก - สะเกี้ยง
- แนวเขตโครงการฯ บ้านสะจุก - สะเกี้ยง
- แนวเขตจังหวัดน่าน

มาตราส่วน 1 : 100,000

WGS 1984 UTM ZONE 47 N

0 0.5 1 2 3 4 กิโลเมตร

๑๕) สถานีพัฒนาการเกษตรที่สูงตามพระราชดำริ บ้านสบขุ่น ตำบลป่าคา อำเภอท่าวังผา จังหวัดน่าน

ผลการดำเนินงาน

ดำเนินการจัดระเบียบการใช้ประโยชน์ที่ดินป่าไม้โดยชุมชนมีส่วนร่วมในพื้นที่บ้านสบขุ่น จัดทำบ่อน้ำเพื่อการเกษตร จำนวน ๕ แห่ง จัดทำระบบกระจายน้ำเพื่อการเกษตร จำนวน ๕ ระบบ นอกจากนั้นยังได้ดำเนินการก่อสร้างฝายคอกหมู จำนวน ๑๕ แห่ง และส่งเสริมการทำนาแลกป่า เพื่อพัฒนาศักยภาพการทำนาขั้นบันไดพื้นที่สูง จำนวน ๑๐ ไร่

จัดทำบ่อน้ำเพื่อการเกษตร จำนวน ๕ แห่ง

ส่งเสริมการทำนาแลกป่า จำนวน ๑๐ ไร่

ประโยชน์ที่ได้รับ

สามารถอนุรักษ์และฟื้นฟูทรัพยากรป่าไม้ในพื้นที่ รวมทั้งพัฒนาคุณภาพชีวิตของราษฎรโดยการพัฒนาระบบน้ำเพื่อการเกษตร ซึ่งสามารถลดพื้นที่การปลูกพืชเชิงเดี่ยวได้ถึง ๕๗๐ ไร่ ระบบนิเวศป่าต้นน้ำได้คืนความสมบูรณ์ ส่งผลให้ชุมชนมีแหล่งน้ำสำหรับอุปโภคบริโภคตลอดทั้งปี มีแหล่งอาหารที่ปลอดภัยจากสารพิษ ทำให้ราษฎรมีคุณภาพชีวิตและความเป็นอยู่ที่ดีขึ้นอย่างยั่งยืน

แผนที่สถานีพัฒนาการเกษตรที่สูงตามพระราชดำริ บ้านสบขุ่น
ตำบลป่าคา อำเภอท่าวังผา จังหวัดน่าน

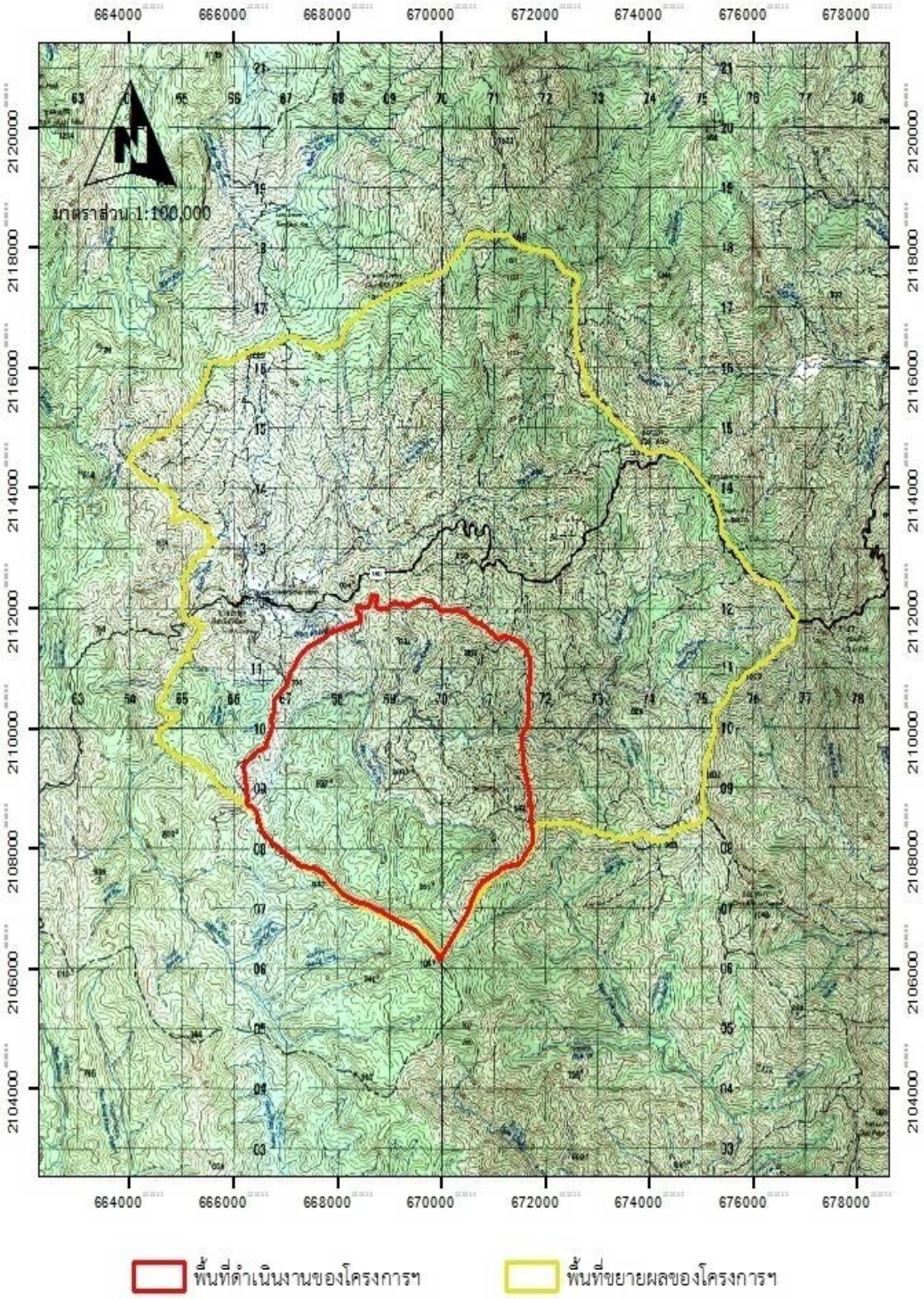

๑๖) สถานีพัฒนาการเกษตรที่สูงตามพระราชดำริ บ้านสันติสุข-บ้านขุนกำลัง ตำบลขุนควร อำเภอปง จังหวัดพะเยา

ผลการดำเนินงาน

ดำเนินการสร้างเสริมจิตสำนึกในด้านการอนุรักษ์ทรัพยากรป่าไม้ (ครูป่าไม้) จำนวน ๒ โรงเรียน จัดหากล้าพันธุ์อโวคาโด้แจกจ่ายราษฎร เพื่อส่งเสริมการทำระบบวนเกษตร จำนวน ๑,๐๐๐ กล้า จัดหากล้าพันธุ์กาแฟเพื่อส่งเสริมการปลูกพืชเศรษฐกิจทดแทนการปลูกพืชเชิงเดี่ยว จำนวน ๕,๐๐๐ กล้า นอกจากนั้นส่งเสริมประสิทธิภาพนาขั้นบันได จำนวน ๒๐ ไร่ เพื่อพัฒนาคุณภาพชีวิตของราษฎรให้มีความเป็นอยู่ดีขึ้นและช่วยเพิ่มพื้นที่ป่าให้มากขึ้น งานเพาะชำกล้าต๋าว เพื่อดำเนินการปลูกป่าและแจกจ่ายให้กับราษฎร จำนวน ๕,๐๐๐ กล้า รวมทั้งจัดทำระบบกระจายน้ำเพื่อการเกษตรให้กับราษฎร จำนวน ๕ ระบบ และจัดทำบ่อพักน้ำเพื่อการเกษตร (บ่อพวง) จำนวน ๕ แห่ง

จัดหากล้าพันธุ์อโวคาโด้แจกจ่ายราษฎร

จัดทำบ่อพักน้ำเพื่อการเกษตร (บ่อพวง) จำนวน ๕ แห่ง

ประโยชน์ที่ได้รับ

ตั้งแต่เริ่มโครงการฯ มาทำให้ป่ามีความอุดมสมบูรณ์ขึ้น เพิ่มแหล่งเก็บน้ำตามธรรมชาติ ทำให้ลำห้วยมีน้ำไหลตลอดปี ราษฎรมีน้ำใช้อุปโภคและบริโภคตลอดปี ตลอดระยะเวลาการดำเนินงานของโครงสถานีพัฒนาการเกษตรที่สูงตามพระราชดำริ บ้านสันติสุข-บ้านขุนกำลัง มาจนถึงปัจจุบัน การดำเนินงานเกิดความสัมฤทธิ์ผลทำให้สภาพป่าต้นน้ำบริเวณพื้นที่ของโครงการคงความอุดมสมบูรณ์ และเป็นแหล่งน้ำเพื่อให้ราษฎรในพื้นที่โครงการได้ใช้ประโยชน์ทางด้านการเกษตรและด้านสาธารณูปโภค และยังสามารถเพิ่มแหล่งอาหารให้กับสัตว์ป่าในพื้นที่อีกด้วย

แผนที่แสดงผลการดำเนินงาน งบกลาง รายการค่าใช้จ่ายอันเนื่องมาจากพระราชดำริ ประจำปีงบประมาณ พ.ศ. 2564

โครงการสถานีพัฒนาการเกษตรที่สูงตามพระราชดำริ บ้านสันติสุข-บ้านขุนกำลัง อำเภอปง จังหวัดพะเยา

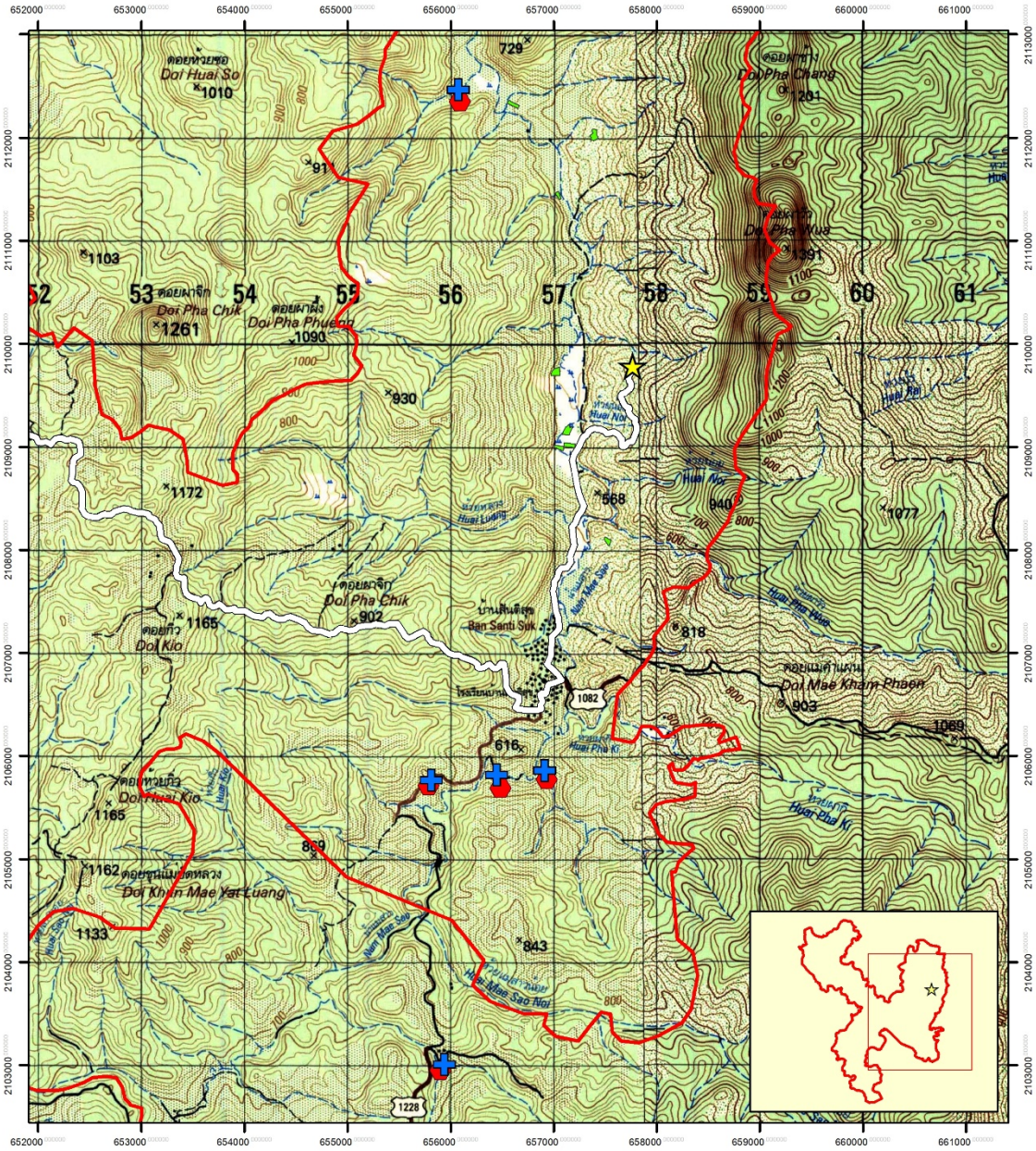

แสดงสัญลักษณ์

- กิจกรรม/จัดทำระบบกระจายน้ำเพื่อการเกษตร จำนวน 5 ระบบ
- กิจกรรม/จัดทำบ่อพักน้ำเพื่อการเกษตร (บ่อพวง) จำนวน 5 แห่ง
- กิจกรรมนาขั้นบันได จำนวน 20 ไร่
- สถานีพัฒนาการเกษตรที่สูง บ้านสันติสุข - บ้านขุนกำลัง
- เส้นทางคมนาคม
- ขอบเขตสถานีพัฒนาเกษตรที่สูง พื้นที่ 59,006 ไร่

N

แผนที่มาตราส่วน 1:50,000

ส่วนประสานโครงการพระราชดำริฯ สำนักบริหารพื้นที่อนุรักษ์ที่ 15 (เชียงราย)

กรมอุทยานแห่งชาติ สัตว์ป่า และพันธุ์พืช

0 500 1,000 2,000 3,000 4,000 Meters

๑๗) สถานีพัฒนาการเกษตรที่สูงตามพระราชดำริ บ้านป่าคา ตำบลโป่งน้ำร้อน อำเภอคลองลาน จังหวัดกำแพงเพชร

ผลการดำเนินงาน

กรมอุทยานแห่งชาติ สัตว์ป่า และพันธุ์พืช ได้ดำเนินกิจกรรมในพื้นที่ต่าง ๆ ประกอบด้วย โครงการจัดการพื้นที่ชุมชนบ้านป่าคา โครงการจัดการพื้นที่ชุมชนบ้านโละโคะ และโครงการจัดการพื้นที่ชุมชนบ้านป่าหมาก โดยดำเนินการจัดซื้อพันธุ์ไม้เพื่อแจกจ่ายราษฎร ในโครงการสร้างป่าสร้างรายได้ จำนวน ๓๐ ไร่ จัดซื้อกล้าไม้ ได้แก่ กล้าทุเรียน จำนวน ๑๕๐ กล้า กล้าโกโก้ จำนวน ๑๕๐ กล้า เพื่อแจกจ่ายราษฎรในพื้นที่ และกิจกรรมนาแลกป่า จำนวน ๑๕ ไร่ ปัจจุบันดำเนินการแล้วเสร็จ

ประโยชน์ที่ได้รับ

ราษฎรในพื้นที่โครงการฯ และราษฎรในบริเวณใกล้เคียงมีคุณภาพชีวิตที่ดีขึ้น เกิดความรักความหวงแหนทรัพยากรธรรมชาติและสิ่งแวดล้อม พื้นที่ป่าต้นน้ำได้รับการฟื้นฟูอย่างยั่งยืน เกิดความสมดุลระหว่างราษฎรในพื้นที่โครงการฯ ชุมชน และผืนป่า

พิกัดเป้าหมายสร้างป่าสร้างรายได้ จำนวน 20 ไร่ งบ กปร.2564

โครงการสถานีพัฒนาการเกษตรที่สูงตามพระราชดำริ บ้านป่าคา

โครงการจัดการพื้นที่ชุมชน บ้านโละโคะ

หมู่ 10 ต.โกสัมพี อ.โกสัมพีนคร จ.กำแพงเพชร

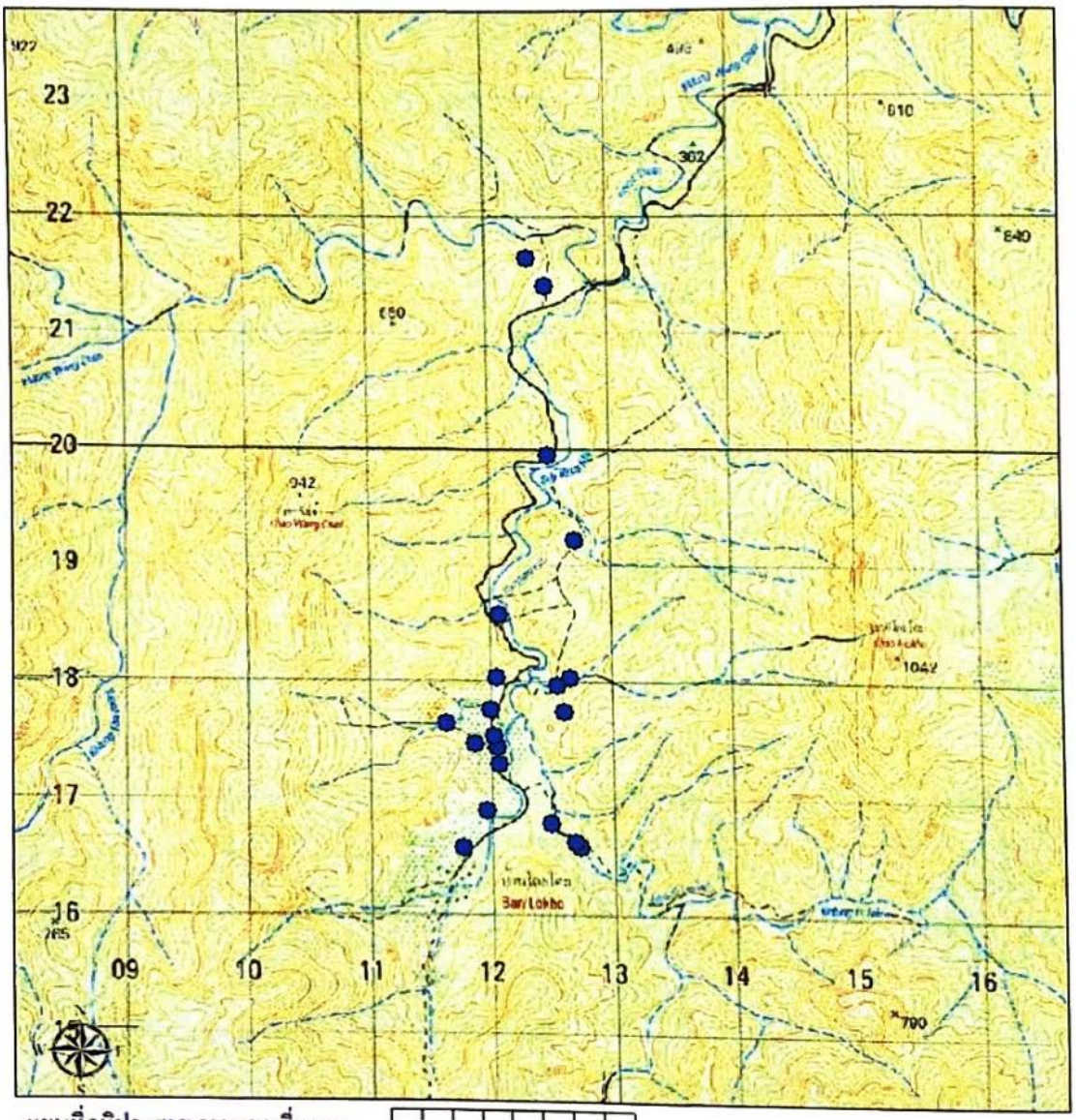

แผนที่ภูมิประเทศ กรมแผนที่ทหาร

ระบบพิกัด UTM WGS 84 Zone 47N

0 0.5 1 2 Kilometers

1:50,000

สัญลักษณ์

- พิกัดแปลงสร้างป่าสร้างรายได้
- ที่ตั้งโครงการ

ลงชื่อ.....ผู้รายงาน

นายวิรศักดิ์ ทิชัย

โครงการบ้านเล็กในป่าใหญ่ตามพระราชดำริ

เรื่องเดิม

เมื่อวันที่ ๒๔ เมษายน ๒๕๔๔ สมเด็จพระนางเจ้าสิริกิติ์ พระบรมราชินีนาถ พระบรมราชชนนีพันปีหลวง ได้พระราชทานพระราชดำริกับนายสหัส บุญญาวิวัฒน์ ผู้ช่วยเลขาธิการพระราชวัง ฝ่ายกิจกรรมพิเศษ สำนักพระราชวัง เมื่อครั้งเสด็จพระราชดำเนินทอดพระเนตรพื้นที่เป็นครั้งแรกและมีพระราชเสาวนีย์ให้จัดตั้งโครงการบ้านเล็กในป่าใหญ่ขึ้น ความว่า “ก็คิดจะพยายามหาที่ ที่ทำให้คนกับป่าอยู่ด้วยกันได้ โดยไม่เบียดเบียนซึ่งกันและกันเลย พยายามนานแล้ว เพิ่งจะมาได้” และ “ถ้าไม่มีป่า น้ำของเมืองไทยจะแห้งไปเยอะ น้ำใต้ดินและน้ำอะไรจะแห้งไปหมด เพราะฉะนั้น ลองดูอย่างชาติอื่นเขา ที่คนกับป่าเขาอยู่ด้วยกัน เราก็อาจจะทำเหมือนชาติอื่นเขา ที่คนกับป่าอยู่ด้วยกัน เราก็อาจจะสนับสนุนเรื่องเห็ด ก็ไม่ทราบว่าหน้าฝนในป่ามีเห็ดอะไรขึ้นบ้าง ยังจะต้องศึกษาอีกเยอะ”

ผลการดำเนินงาน

ปีงบประมาณ ๒๕๖๔ ได้สนับสนุนงบประมาณ กปร. เพื่อให้การสนองพระราชดำริเป็นไปอย่างต่อเนื่อง จำนวน ๔ แห่ง ดังนี้

๑. โครงการบ้านเล็กในป่าใหญ่ตามพระราชดำริบ้านดอยฟ้าห่มปก ตำบลแม่สาว อำเภอแม่อาย จังหวัดเชียงใหม่

ผลการดำเนินงาน

กรมอุทยานแห่งชาติ สัตว์ป่า และพันธุ์พืช ได้ดำเนินงานฟื้นฟูทรัพยากรธรรมชาติและสิ่งแวดล้อม โดยการก่อสร้างฝายคอกหมูความกว้าง ๓ เมตร จำนวน ๑๐ แห่ง และดำเนินงานด้านงานพัฒนาคุณภาพชีวิต ประกอบด้วย ก่อสร้างหลังคาบ่อพักน้ำคอนกรีตเสริมเหล็ก จำนวน ๒ หลัง ก่อสร้างระบบส่งน้ำจากบ่อพักน้ำคอนกรีตเสริมเหล็ก จำนวน ๒ ระบบ ก่อสร้างบ่อคอนกรีตทดลองเลี้ยงเรนโบว์เทราต์ จำนวน ๓ บ่อ และถนนคอนกรีตเสริมเหล็กกว้าง ๓ เมตร สูง ๑๕ เมตร จุดเนินชัน ระยะทาง ๒๐ เมตร นอกจากนี้ได้ดำเนินการก่อสร้างห้องน้ำเพื่อผู้มาศึกษาดูงานและท่องเที่ยวเชิงนิเวศ จำนวน ๒ หลัง ปัจจุบันดำเนินการแล้วเสร็จร้อยละ ๙๐ อยู่ระหว่างดำเนินการก่อสร้างหลังคาบ่อพักน้ำจำนวน ๒ หลัง และก่อสร้างห้องน้ำจำนวน ๒ หลัง

ดำเนินการก่อสร้างหลังคาบ่อพักน้ำ ๒ หลัง

ดำเนินการก่อสร้างห้องน้ำ จำนวน ๒ หลัง

ก่อสร้างระบบส่งน้ำจากบ่อพักน้ำ
คอนกรีตเสริมเหล็ก จำนวน ๒ ระบบ

ก่อสร้างบ่อคอนกรีตทดลองเลี้ยง
เรนโบว์เทราต์ จำนวน ๓ บ่อ

ก่อสร้างถนนคอนกรีตเสริมเหล็ก
กว้าง ๓ เมตร ระยะทาง ๒๐ เมตร

ดำเนินการก่อสร้างฝายคอกหมู
ความกว้าง ๓ เมตร จำนวน ๑๐ แห่ง

ประโยชน์ที่ได้รับ

ราษฎรในพื้นที่โครงการฯ จำนวน ๑๗ ครัวเรือน และเจ้าหน้าที่หน่วยงานร่วมที่ปฏิบัติงานบนโครงการฯ มีคุณภาพชีวิตที่ดีขึ้น จากการมีน้ำเพียงพอสำหรับการอุปโภคบริโภคและทำการเกษตร และมีเส้นทางคมนาคมขนส่งที่สะดวก สามารถสัญจร ขนส่งพืชผลทางการเกษตรเพื่อนำไปจำหน่ายสู่ตลาดได้มีประสิทธิภาพยิ่งขึ้น นอกจากนี้ยังช่วยสร้างอาชีพและสร้างรายได้ให้กับราษฎร ควบคู่กับการอนุรักษ์ทรัพยากรธรรมชาติและสิ่งแวดล้อมในบริเวณพื้นที่โครงการ

แผนที่โครงการบ้านเล็กในป่าใหญ่ตามพระราชดำริดอยฟ้าห่มปก
ตำบลแม่สาว อำเภอแม่อาย จังหวัดเชียงใหม่

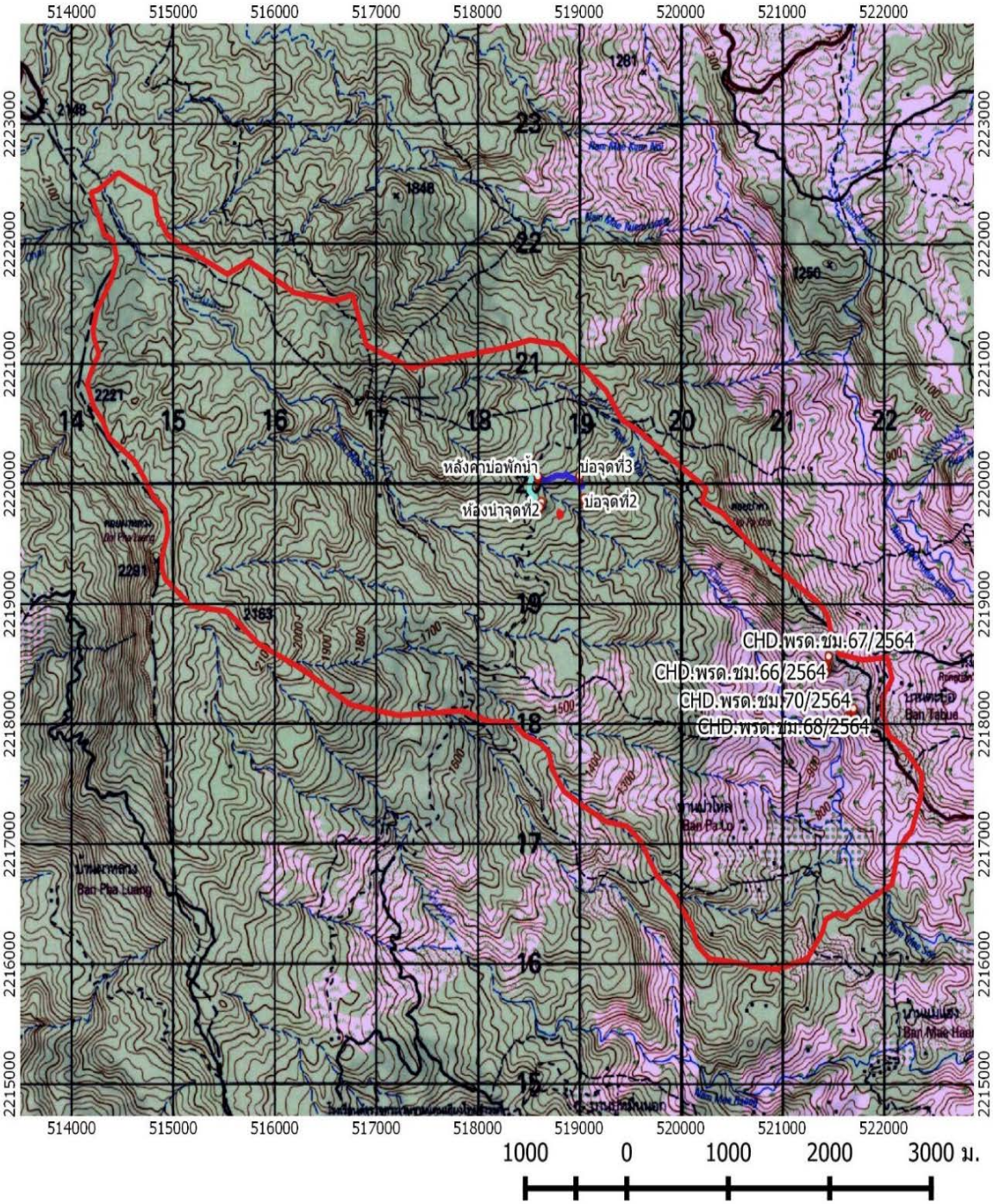

สัญลักษณ์

- ฝายผสมผสานแบบคอกหมู
- พื้นที่ดำเนินงานโครงการฯ
- ระบบส่งน้ำ
- ท่อส่งน้ำเข้า
- ระบบส่งน้ำ 2
- ระบบส่งน้ำ1
- บ่อทดลองเลี้ยงปลา
- ถนนคอนกรีต

มาตราส่วน 1:50,000

๒. โครงการบ้านเล็กในป่าใหญ่ตามพระราชดำริบ้านดอยดำ ตำบลเมืองแหง อำเภอเวียงแหง จังหวัดเชียงใหม่

ผลการดำเนินงาน

กรมอุทยานแห่งชาติ สัตว์ป่า และพันธุ์พืช ได้ดำเนินการปรับปรุงพลับพลาทรงงาน และจัดภูมิทัศน์บริเวณพื้นที่โครงการฯ และได้ดำเนินการส่งเสริมและสร้างจิตสำนึกใช้ชุมชนมีส่วนร่วมในการอนุรักษ์ทรัพยากรป่าไม้ โดยการส่งเสริมระบบกระจายน้ำในพื้นที่ทำกินที่จัดสรรให้ราษฎรในโครงการฯ พร้อมทั้งก่อสร้างฝายต้นน้ำแบบคอกหมู ความยาว ๓ เมตร จำนวน ๒๕ แห่ง ปัจจุบันดำเนินการแล้วเสร็จ

ระบบกระจายน้ำในพื้นที่ทำกินที่จัดสรร
ให้ราษฎรในโครงการฯ

ก่อสร้างฝายต้นน้ำแบบคอกหมู
ความยาว ๓ เมตร จำนวน ๒๕ แห่ง

ประโยชน์ที่ได้รับ

ราษฎรในพื้นที่โครงการฯ เกิดความรักและหวงแหนทรัพยากรธรรมชาติ ร่วมมือกันอนุรักษ์และฟื้นฟูป่าต้นน้ำให้อุดมสมบูรณ์ สามารถอยู่ร่วมกับป่าได้อย่างเกื้อกูลกัน สามารถเข้าถึงแหล่งอาหารในการดำรงชีวิต มีการประกอบอาชีพที่มั่นคงและมีการสนับสนุนการประกอบอาชีพเสริมเพื่อสร้างรายได้ให้แก่ครัวเรือน นอกจากนี้ราษฎรมีน้ำเพียงพอในการอุปโภคบริโภคและการเกษตร

แผนที่โครงการบ้านเล็กในป่าใหญ่ตามพระราชดำริดอยดำ
ตำบลเมืองแหง อำเภอเวียงแหง จังหวัดเชียงใหม่

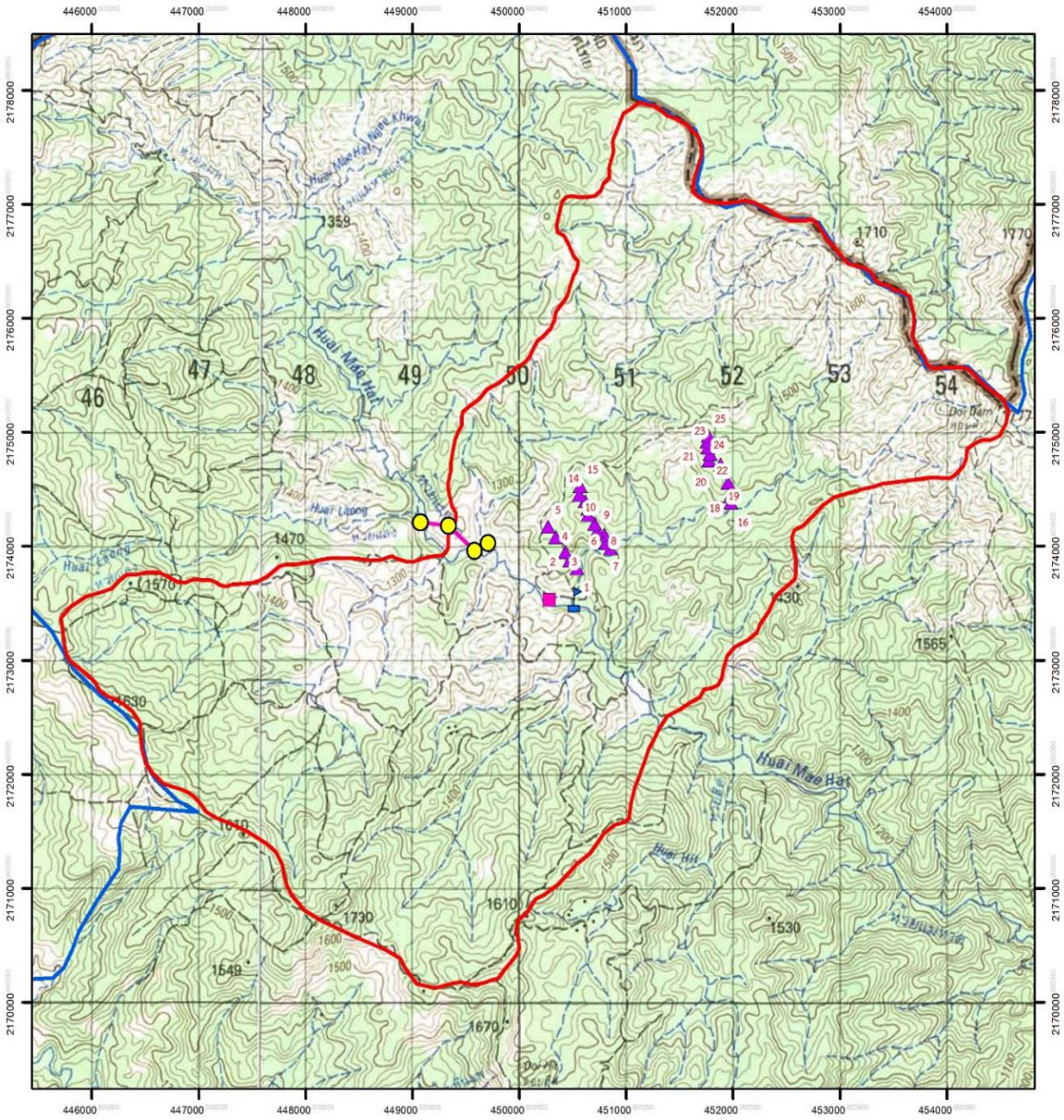

คำอธิบายสัญลักษณ์

- ▲ ที่ตั้งฝายคอกหมู จำนวน 25 แห่ง
- ■ บริเวณปรับปรุงพลับพลาทรงงาน
- ○ ประตูน้ำ (ระบบกระจายน้ำ)
- ท่อ PVC (ระบบกระจายน้ำ)
- ที่ตั้งโครงการบ้านเล็กในป่าใหญ่ฯดอยดำ
- ขอบเขตโครงการบ้านเล็กในป่าใหญ่ฯดอยดำ
- ขอบเขตหน่วยจัดการต้นน้ำแม่หาด

N W E S

0 0.5 1 2 กม.

มาตราส่วนแผนที่ 1 : 50,000
แผนที่ชุด L7018 Zone 47N
ระวางแผนที่ 4748 III

๓. โครงการบ้านเล็กในป่าใหญ่ตามพระราชดำริบ้านห้วยหญ้าไซ ตำบลป่าแดด อำเภอแม่สรวย จังหวัดเชียงราย

ผลการดำเนินงาน

ก่อสร้างฝายต้นน้ำแบบคอกหมู ขนาด ๓ เมตร จำนวน ๒๐ แห่ง และก่อสร้างถนนคอนกรีตเสริมเหล็ก ขนาดกว้าง ๒ เมตร ระยะทาง ๒๗๖ เมตร (เป้าหมายระยะทาง ๑,๑๐๔ เมตร สร้างไปแล้ว ๕๕๒ เมตร ในปีงบประมาณ ๒๕๖๒ และ ๒๕๖๓)

ประโยชน์ที่ได้รับ

ราษฎรในพื้นที่โครงการฯ สามารถดำรงชีวิตได้อย่างพอเพียงและยั่งยืนตามหลักปรัชญาเศรษฐกิจพอพียง สามารถหยุดยั้งการบุกรุกทำลายป่าไม้ เกิดการพัฒนาและฟื้นพื้นที่ป่าไม้ ทำให้สภาพแวดล้อมดีขึ้น

แผนที่โครงการบ้านเล็กในป่าใหญ่ตามพระราชดำริบ้ายห้วยหญ้าไซ
ตำบลป่าแดด อำเภอแม่สรวย จังหวัดเชียงราย

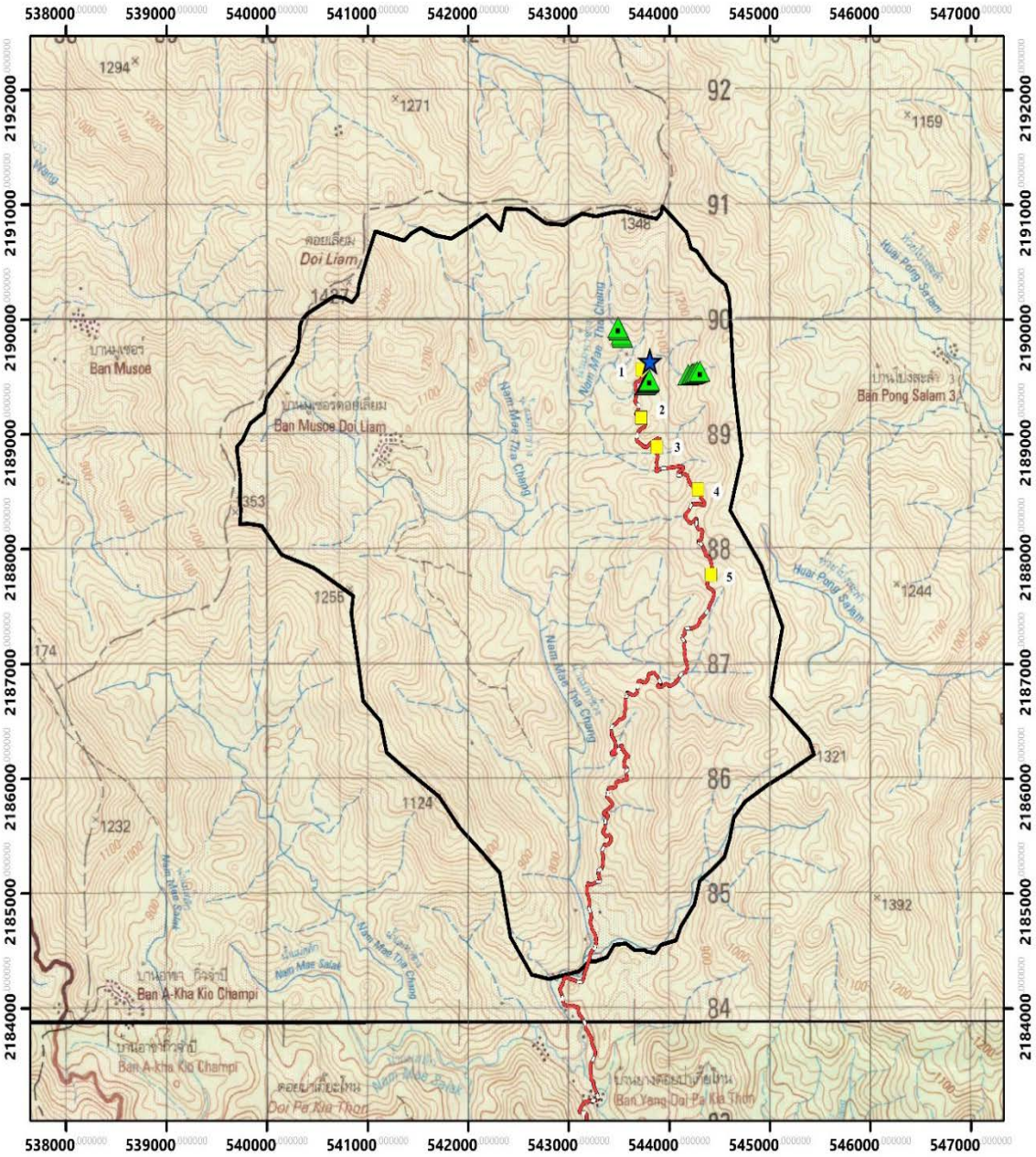

คำอธิบายสัญลักษณ์

0 0.5 1 2 3 4 กิโลเมตร

- ขอบเขตโครงการฯ
- ที่ตั้งโครงการฯ
- ถนนภายในโครงการฯ
- ฝายต้นน้ำแบบคอกหมู จำนวน 20 แห่ง

จุดที่จะดำเนินการสร้างถนนฯ

จุดที่ 1 ระยะทาง 120 ม. พิกัด E543728 N2189565 ถึง E53814 N2189634

จุดที่ 2 ระยะทาง 30 ม. พิกัด E543725 N2189146 ถึง E543747 N2189123

จุดที่ 3 ระยะทาง 50 ม. พิกัด E543877 N2188891 ถึง E543845 N2188851

จุดที่ 4 ระยะทาง 30 ม. พิกัด E544288 N2188521 ถึง E544292 N2188491

จุดที่ 5 ระยะทาง 26 ม. พิกัด E544418 N2187779 ถึง E544401 N2187756

N W E S

มาตราส่วน 1:50,000

๔. โครงการบ้านเล็กในป่าใหญ่ตามพระราชดำริบ้านหนองห้า ตำบลร่มเย็น อำเภอเชียงคำ จังหวัดพะเยา

ผลการดำเนินงาน

จัดหากล้าพันธุ์กาแฟ เพื่อส่งเสริมการปลูกพืชเศรษฐกิจทดแทนการปลูกพืชเชิงเดี่ยว จำนวน ๒,๕๐๐ กล้า จัดทำระบบกระจายน้ำเพื่อการเกษตร จำนวน ๕ ระบบ และก่อสร้างฝายต้นน้ำแบบคอกหมู ขนาด ๓ เมตร จำนวน ๑๓ แห่ง

ประโยชน์ที่ได้รับ

ราษฎรในพื้นที่โครงการฯ สามารถดำรงชีวิตได้อย่างพอเพียง และยั่งยืน ตามหลักปรัชญาเศรษฐกิจพอพียง สามารถหยุดยั้งการบุกรุกทำลายป่าไม้ ได้อย่างเป็นรูปธรรม เกิดการพัฒนาและฟื้นฟื้นที่ป่าไม้ทำให้สภาพแวดล้อมดีขึ้น และทำการจ้างเหมาซ่อมบำรุงยานพาหนะเพื่อให้เกิดความปลอดภัยในชีวิตและทรัพย์สินของทางราชการและเพื่อให้มีประสิทธิภาพในการปฏิบัติงาน

แผนที่โครงการบ้านเล็กในป่าใหญ่ตามพรราชดำริบ้านหนองห้า
ตำบลร่มเย็น อำเภอเชียงคำ จังหวัดพะเยา

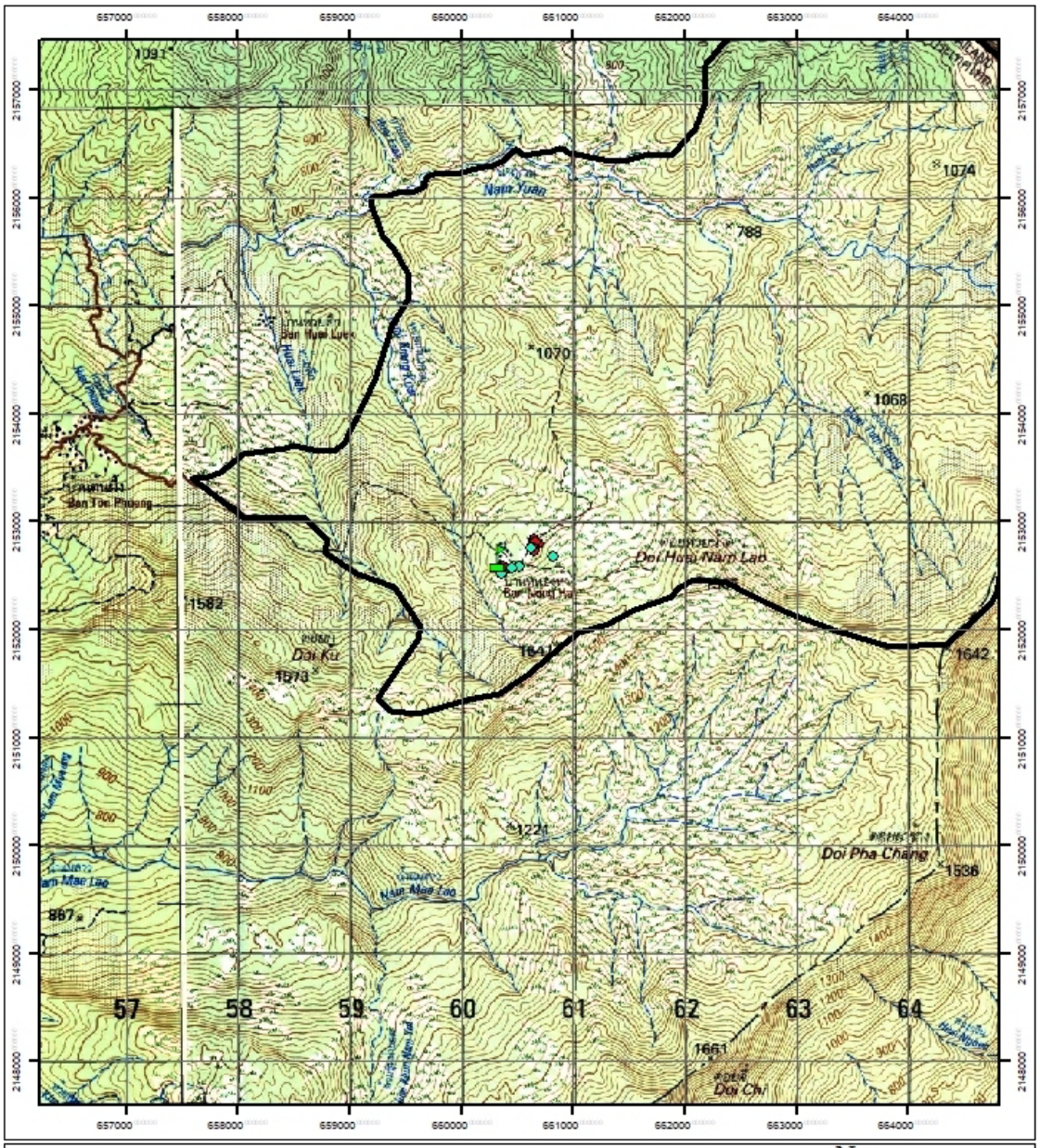

สัญลักษณ์

1,300 650 0 1,300 Meters

- พิกัดที่ตั้งฝายต้นน้ำแบบคอกหมู
- พิกัดที่ตั้งสำนักงาน
- พิกัดที่ตั้งระบบกระจายน้ำ
- ขอบเขตโครงการบ้านเล็กในป่าใหญ่บ้านหนองห้า

N W E S

มาตราส่วน 1 : 50,000 ระวาง 5147 IV

โครงการอันเนื่องมาจากพระราชดำริพื้นที่ดอยยาว ดอยผาหม่น ดอยผาจิ
ตำบลปอ อำเภอเวียงแก่น จังหวัดเชียงราย

เรื่องเดิม

เมื่อวันที่ ๒๐ กุมภาพันธ์ ๒๕๔๓ สมเด็จพระนางเจ้าสิริกิติ์ พระบรมราชินีนาถ พระบรมราชชนนีพันปีหลวง ได้เสด็จพระราชดำเนินไปทรงเยี่ยมราษฎรบ้านร่มฟ้าทอง ตำบลปอ อำเภอเวียงแก่น จังหวัดเชียงราย และทรงรับโครงการพัฒนาเพื่อความมั่นคงพื้นที่ดอยยาว ดอยผาหม่น ดอยผาจิ จังหวัดเชียงรายและจังหวัดพะเยา (เดิม) ไว้เป็นโครงการอันเนื่องมาจากพระราชดำริ และมอบให้กองทัพภาคที่ ๓ แต่งตั้งคณะทำงานของโครงการเพื่อดำเนินการวางแผนและพัฒนาชีวิตความเป็นอยู่ให้กับราษฎรในพื้นที่ต่อไป

ผลการดำเนินงาน

กรมอุทยานแห่งชาติ สัตว์ป่า และพันธุ์พืช ดำเนินการจัดหากล้าพันธุ์อโวคาโด้ จำนวน ๘๐๐ กล้า รวมทั้งเพาะชำกล้าหวายจำนวน ๘,๐๐๐ กล้า เพื่อส่งเสริมการปลูกป่าและแจกจ่ายให้แก่ราษฎรในบริเวณพื้นที่โครงการฯ เป็นการส่งเสริมการปลูกพืชเศรษฐกิจเมืองหนาว ลดการปลูกพืชเชิงเดี่ยว เน้นการปลูกในลักษณะวนเกษตร ที่ก่อให้เกิดความยั่งยืนทางธรรมชาติ ปัจจุบันดำเนินการแล้วเสร็จ

ประโยชน์ที่ได้รับ

ช่วยให้ราษฎรจำนวน ๓ หมู่บ้าน ได้แก่ บ้านร่มฟ้าผาหม่นหรือบ้านร่มฟ้าสยาม หมู่ที่ ๑๕ บ้านร่มโพธิ์เงิน หมู่ที่ ๑๑ และบ้านร่มฟ้าทอง หมู่ที่ ๑๘ ตำบลปอ อำเภอเวียงแก่น จังหวัดเชียงราย จำนวน ๑๙๖ ครัวเรือน ราษฎรจำนวน ๖๔๓ คน ได้มีอาชีพเสริม สามารถพึ่งพาตนเองได้และดำรงชีวิตควบคู่ไปกับการอนุรักษ์ ฟื้นฟู และพัฒนาทรัพยากรป่าไม้ให้มีความอุดมสมบูรณ์ เพื่อให้คนอาศัยอยู่ร่วมกับป่าได้อย่างยั่งยืน

แผนที่ภูมิประเทศ

แสดงที่ตั้งโครงการอันเนื่องมาจากพระราชดำริพื้นที่ดอยยาว ดอยผาหม่น ดอยผาจิ จังหวัดเชียงราย

สำนักบริหารพื้นที่อนุรักษ์ที่ 15 (เชียงราย)

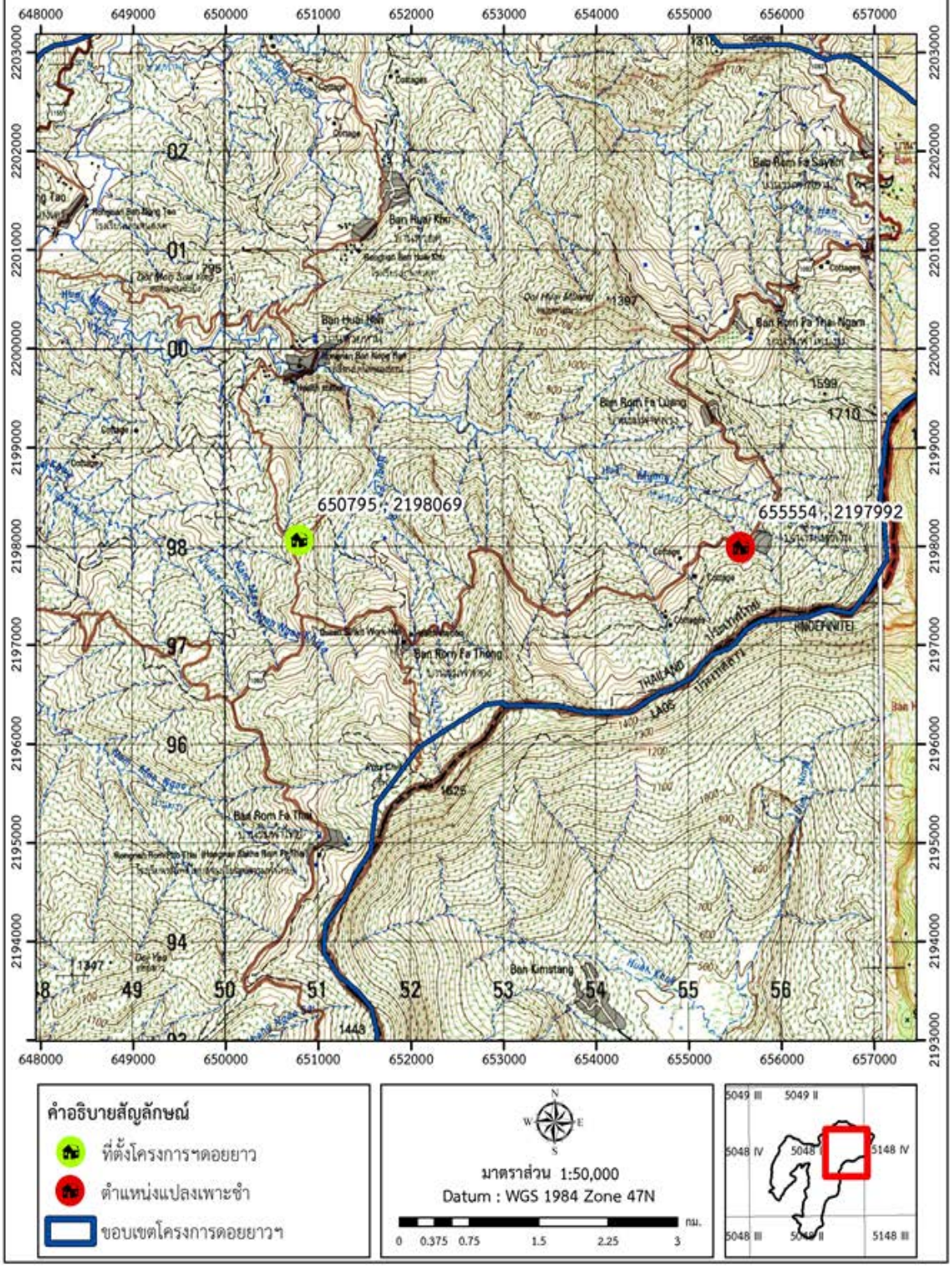

โครงการพัฒนาคุณภาพชีวิตชุมชนในพื้นที่อนุรักษ์อันเนื่องมาจากพระราชดำริ
อำเภอเวียงป่าเป้า จังหวัดเชียงราย

เรื่องเดิม

ตามหนังสือสำนักราชเลขาธิการ ที่ รล ๐๐๐๔.๑/๑๗๕๔ ลงวันที่ ๗ มีนาคม ๒๕๕๔ สมเด็จพระนางเจ้าสิริกิติ์ พระบรมราชินีนาถ พระบรมราชชนนีพันปีหลวง ทรงรับโครงการพัฒนาคุณภาพชีวิตชุมชนในพื้นที่อนุรักษ์ตามแนวพระราชดำริ อำเภอเวียงป่าเป้า จังหวัดเชียงราย ไว้เป็นโครงการอันเนื่องมาจากพระราชดำริ ตามที่สำนักบริหารพื้นที่อนุรักษ์ที่ ๑๕ กรมอุทยานแห่งชาติ สัตว์ป่า และพันธุ์พืช ขอพระราชทานพระมหากรุณาเพื่อประโยชน์ต่อการอนุรักษ์ทรัพยากรธรรมชาติและสิ่งแวดล้อมอย่างยั่งยืนสอดคล้องกับการพัฒนาคุณภาพชีวิตความเป็นอยู่ของราษฎร

ผลการดำเนินงาน

กรมอุทยานแห่งชาติ สัตว์ป่า และพันธุ์พืช จัดหากล้าพันธุ์อโวคาโด้ เพื่อส่งเสริมการทำระบบวนเกษตร จำนวน ๑,๐๐๐ กล้า จัดหากล้าพันธุ์โกโก้ จำนวน ๑,๐๐๐ กล้า เพื่อทดแทนการปลูกพืชเชิงเดี่ยวและลดการตัดไม้ทำลายป่า รวมทั้งให้ราษฎรสามารถพึ่งตนเองและดำรงชีวิตอย่างเกื้อกูลกับป่าได้

ประโยชน์ที่ได้รับ

ทำให้ราษฎรมีทางเลือกในการทำเกษตรทั้งระบบวนเกษตรและการปลูกพืชเศรษฐกิจทดแทนการปลูกพืชเชิงเดี่ยว ส่งผลให้เกิดรายได้ที่มั่นคงและคุณภาพชีวิตดีขึ้น ทั้งยังมีส่วนร่วมในการดูแลและบำรุงรักษาพื้นที่ป่า รวมถึงการสร้างเครือข่ายการทำงานร่วมกัน ตลอดจนสร้างทัศนคติให้เยาวชนรักและหวงแหนทรัพยากรป่าไม้ในพื้นที่ผ่านกิจกรรมต่าง ๆ ของโครงการฯ

แผนที่แสดงที่ตั้ง
โครงการพัฒนาคุณภาพชีวิตชุมชนในพื้นที่อนุรักษ์ (เวียงป่าเป้า) อันเนื่องมาจากพระราชดำริ จ.เชียงราย
ตำบลแม่เจดีย์ อำเภอเวียงป่าเป้า จังหวัดเชียงราย
เนื้อที่ประมาณ 168,750 ไร่

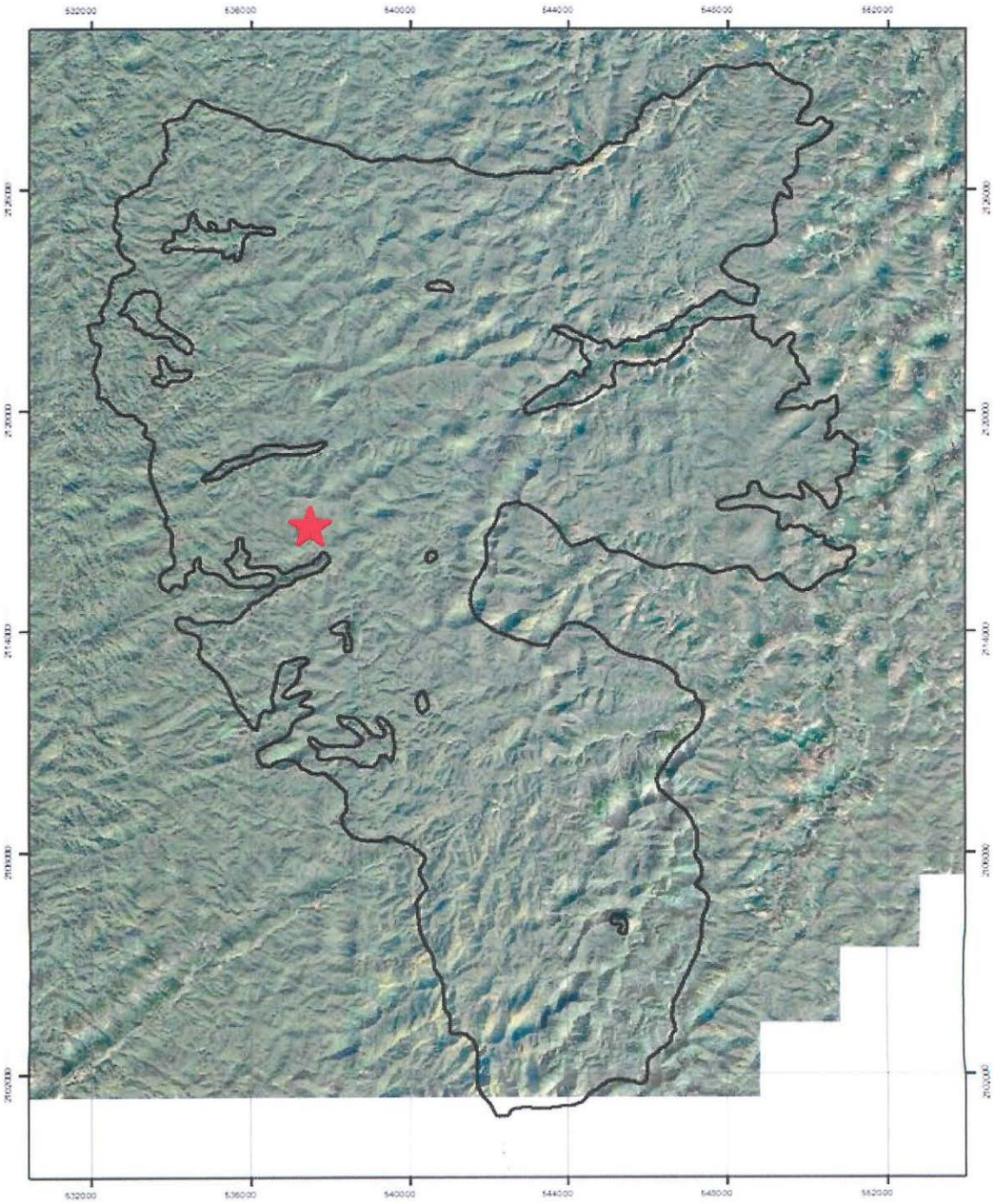

สัญลักษณ์ ★ สำนักงานโครงการฯ

ขอบเขตโครงการฯ

แผนที่ระวาง 4847 II พิกัด 0535668
มาตราส่วน 1:50,000

โครงการอนุรักษ์และฟื้นฟูทรัพยากรป่าไม้พื้นที่ลุ่มน้ำบ้านห้วยกุ๊กอันเนื่องมาจากพระราชดำริ ตำบลปอ อำเภอเวียงแก่น จังหวัดเชียงราย

เรื่องเดิม

เมื่อปี ๒๕๕๓ กรมป่าไม้ได้รับการประสานจากโครงการสมเด็จพระกนิษฐาธิราชเจ้า กรมสมเด็จพระเทพรัตนราชสุดา ฯ สยามบรมราชกุมารี (ว่าที่ร้อยตรีกิตติ ขันธมิตร) ว่า ราษฎรบ้านห้วยกุ๊ก ซึ่งเป็นราษฎรเผ่าม้งได้ขอพระราชทานโรงเรียนจากสมเด็จพระกนิษฐาธิราชเจ้า กรมสมเด็จพระเทพรัตนราชสุดา ฯ สยามบรมราชกุมารี มีพระราชดำริว่าจะสร้างโรงเรียนก็ต้องตกลงกับราษฎรว่าจะช่วยกันรักษาป่าและไม่บุกรุกทำลายป่าเพิ่มเติม พร้อมกับช่วยกรมป่าไม้ในการปลูกฟื้นฟูป่า โดยต้องคืนพื้นที่ป่าบางส่วนให้ราชการเพื่อปลูกป่า

ต่อมา เมื่อวันที่ ๑๐ ตุลาคม ๒๕๕๗ สมเด็จพระกนิษฐาธิราชเจ้า กรมสมเด็จพระเทพรัตนราชสุดา ฯ สยามบรมราชกุมารี ได้เสด็จพระราชดำเนินไปยังโรงเรียนตำรวจตระเวนชายแดนชนัถย์ปิยะอุย ห้องเรียนสาขาบ้านห้วยกุ๊ก ตำบลปอ อำเภอเวียงแก่น จังหวัดเชียงราย ได้พระราชทานพระราชดำริสรุปว่า ทรงห่วงใยพื้นที่ป่าบริเวณลุ่มน้ำห้วยกุ๊กที่ถูกทำลาย จนมีสภาพเป็นภูเขาหัวโล้น ซึ่งได้รับสั่งกับว่าที่ร้อยตรีกิตติ ขันธมิตร กรมวังผู้ใหญ่ ให้นำเมล็ดพันธุ์ที่ได้พระราชทานมามอบให้ปลูกและให้หาแนวทางเพื่อจัดการพื้นที่ดังกล่าว อีกทั้งยังรับสั่งให้ส่งเสริมการปลูกพืชกินได้ เพื่อให้ชาวบ้านนำไปประกอบอาหารให้เพียงพอ ถ้าหากเหลือก็สามารถให้ราษฎรนำไปขายได้ เช่น มะขามป้อม ขี้เหล็ก หว้า มะเกี๋ยง โดยเฉพาะมะขามป้อมซึ่งมีคุณค่าทางโภชนาการสูงสามารถทำเป็นน้ำมะขามป้อมส่งขายเป็นรายได้ของชาวบ้าน อีกทั้งให้มีการส่งเสริมให้มีการสอนให้เยาวชนได้เรียนรู้ภูมิปัญญาท้องถิ่นเกี่ยวกับการจักสานจากผู้ใหญ่ เพื่อเป็นการรักษาวัฒนธรรมท้องถิ่นเอาไว้

ผลการดำเนินงาน

กรมป่าไม้ดำเนินการก่อสร้างบ่อเก็บน้ำ (บ่อพวง) จำนวน ๑๐ แห่ง รวมทั้งส่งเสริมและพัฒนาคุณภาพชีวิตแก่ราษฎรในพื้นที่ตามแนวปรัชญาของเศรษฐกิจพอเพียง และจัดทำระบบวนเกษตร เพื่อส่งเสริมการปลูกพืชเศรษฐกิจทดแทนการปลูกพืชเชิงเดี่ยว ปัจจุบันดำเนินการแล้วเสร็จ

ประโยชน์ที่ได้รับ

ทำให้ราษฎรในพื้นที่มีน้ำอุปโภคบริโภคและทำการเกษตรอย่างเพียงพอ รวมทั้งพื้นที่ต้นน้ำสามารถชะลอและดูดซับน้ำเพิ่มขึ้น นอกจากนั้นราษฎรยังมีรายได้เพิ่มขึ้นจากการปลูกพืชเศรษฐกิจ และทำให้การบุกรุกพื้นที่ป่าลดลง

โครงการอนุรักษ์และฟื้นฟูทรัพยากรป่าไม้พื้นที่ลุ่มน้ำบ้านห้วยกุ๊ก อันเนื่องมาจากพระราชดำริ

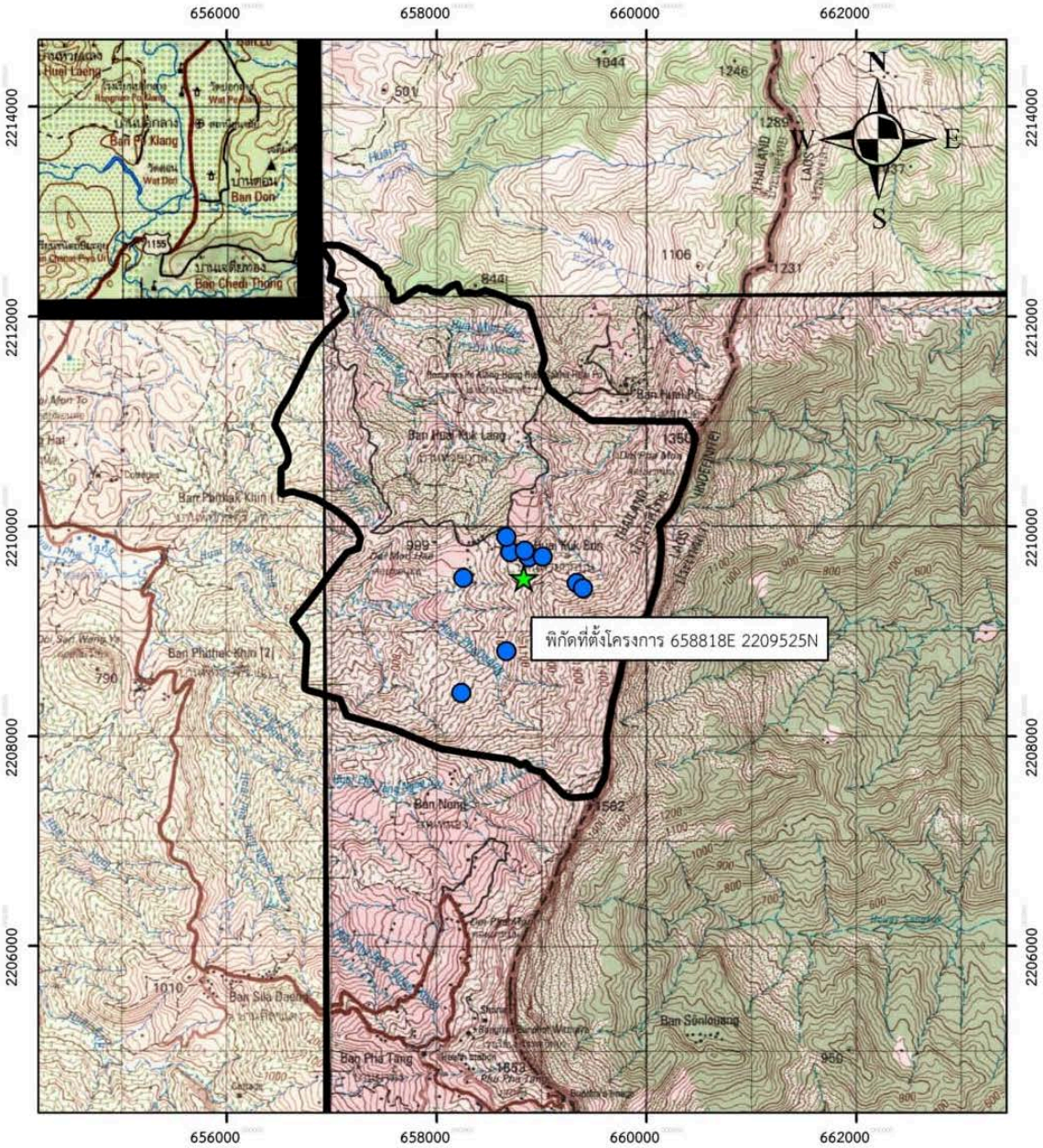

คำอธิบายสัญลักษณ์

- บ่อเก็บน้ำ (บ่อพลวง)
- ที่ตั้งโครงการ

มาตราส่วน 1 :50,000

ระวาง 5048 I, 5049 II, 5148 IV, 5149 III

โครงการอนุรักษ์และฟื้นฟูทรัพยากรป่าไม้พื้นที่บ้านฟ้าไทยงาม อันเนื่องมาจากพระราชดำริ ตำบลปอ อำเภอเวียงแก่น จังหวัดเชียงราย

เรื่องเดิม

เมื่อวันที่ ๑๑ กุมภาพันธ์ ๒๕๕๙ สมเด็จพระกนิษฐาธิราชเจ้า กรมสมเด็จพระเทพรัตนราชสุดา ฯ สยามบรมราชกุมารี ได้เสด็จพระราชดำเนินไปยังศูนย์การเรียนตำรวจตระเวนชายแดนบ้านฟ้าไทยงาม หมู่ที่ ๑๓ ตำบลปอ อำเภอเวียงแก่น จังหวัดเชียงราย ในการนี้ ได้พระราชทานพระราชดำริ ให้กรมป่าไม้ส่งเสริมให้ราษฎรร่วมกันอนุรักษ์ปลูกป่าต้นน้ำ และให้พิจารณาปลูกไม้ผลประเภทอโวคาโด้ แมคคาเดเมีย และโกโก้ เพื่อสร้างรายได้ให้แก่ราษฎรในพื้นที่

ผลการดำเนินงาน

กรมป่าไม้ดำเนินการก่อสร้างสร้างฝายต้นน้ำแบบผสมผสาน จำนวน ๑๐ แห่ง รวมทั้งก่อสร้างบ่อเก็บน้ำ (บ่อพวง) จำนวน ๕ แห่ง จัดทำแปลงสาธิตสร้างป่าสร้างรายได้ จำนวน ๑๐ ไร่ จัดทำระบบวนเกษตรเพื่อส่งเสริมการปลูกพืชเศรษฐกิจทดแทนการปลูกพืชเชิงเดี่ยว จำนวน ๑๕,๐๐๐ กล้า และส่งเสริมและพัฒนาคุณภาพชีวิตตามแนวปรัชญาของเศรษฐกิจพอเพียง

ประโยชน์ที่ได้รับ

สามารถลดความรุนแรงของภัยธรรมชาติ ทั้งเรื่องภัยแล้ง น้ำท่วมและไฟป่า โดยส่งเสริมกระบวนการมีส่วนร่วมของประชาชนในการอนุรักษ์และจัดการทรัพยากรป่าไม้ให้มีความอุดมสมบูรณ์ขึ้น ทั้งยังทำให้ราษฎรในพื้นที่มีน้ำไว้ใช้สำหรับอุปโภคบริโภคและทำการเกษตร นอกจากนั้นยังเป็นการส่งเสริมให้ราษฎรปลูกพืชเศรษฐกิจอื่นทดแทนการปลูกพืชเชิงเดี่ยว เช่น กาแฟ ทำให้การบุกรุกพื้นที่ป่าลดลง และสร้างรายได้ให้แก่ประชาชนเพิ่มขึ้นจากการทำเกษตรในพื้นที่เดิม

โครงการอนุรักษ์และฟื้นฟูทรัพยากรป่าไม้พื้นที่บ้านฟ้าไทยงาม อันเนื่องมาจากพระราชดำริ

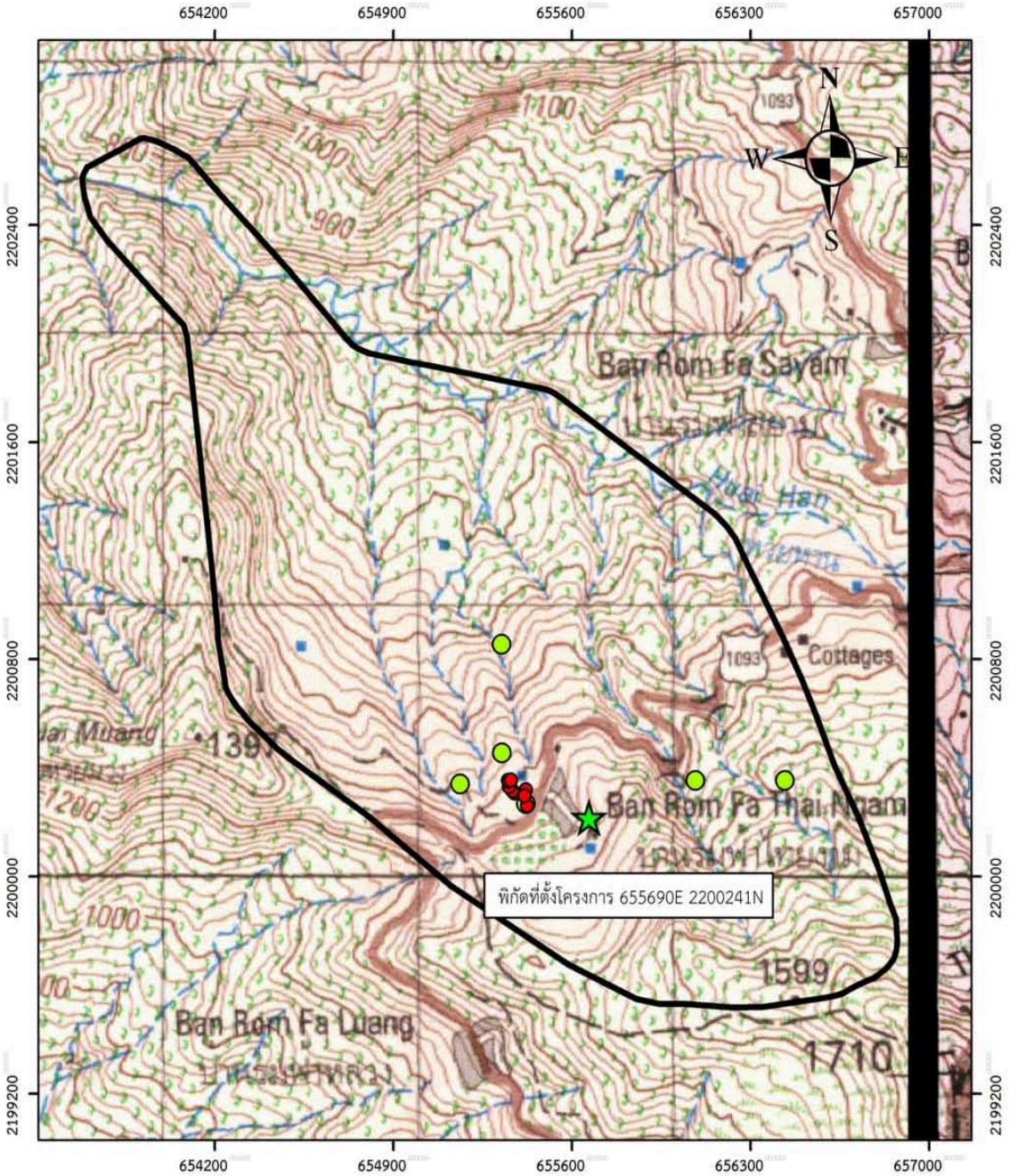

คำอธิบายสัญลักษณ์

- ● ฝายชะลอความชุ่มชื้นแบบผสมผสาน
- ○ บ่อเก็บน้ำ (บ่อพลวง)
- ★ ที่ตั้งโครงการ

มาตราส่วน 1 : 20,000

ระวาง 4948 I, 4948 II, 5048 III, 5048 IV

โครงการป่าต้นน้ำห้วยเอี้ยงอันเนื่องมาจากพระราชดำริ
ตำบลดอยลาน อำเภอเมือง จังหวัดเชียงราย

เรื่องเดิม

เมื่อวันที่ ๒๙ สิงหาคม ๒๕๕๘ สมเด็จพระกนิษฐาธิราชเจ้า กรมสมเด็จพระเทพรัตนราชสุดา ฯ สยามบรมราชกุมารี ทรงรับพื้นที่ป่าต้นน้ำห้วยเอี้ยงเป็นโครงการอันเนื่องมาจากพระราชดำริ ซึ่งพื้นที่โครงการป่าต้นน้ำห้วยเอี้ยง ตั้งอยู่ที่บ้านใหม่น้ำเย็น หมู่ที่ ๙ ตำบลดอยลาน อำเภอเมืองเชียงราย จังหวัดเชียงราย และอยู่ในเขตพื้นที่ป่าสงวนแห่งชาติ ๒ พื้นที่ ได้แก่ป่าสงวนแห่งชาติป่าเชียงเคี่ยนและป่าขุนห้วยโป่ง และป่าสงวนแห่งชาติป่าห้วยสักและป่าแม่กกฝั่งขวา มีเนื้อที่ ๕,๐๐๐ ไร่ จัดอยู่ในประเภทป่าอนุรักษ์โซนซี (Zone C) ให้กรมป่าไม้ร่วมดำเนินงานโครงการป่าต้นน้ำห้วยเอี้ยงอันเนื่องมาจากพระราชดำริ เพื่อการพัฒนาพื้นที่โครงการเรื่องการอนุรักษ์ทรัพยากรป่าไม้พื้นที่ดังกล่าว

ผลการดำเนินงาน

กรมป่าไม้ดำเนินการก่อสร้างสร้างฝายชะลอความชุ่มชื้นแบบผสมผสาน จำนวน ๒๐ แห่ง จัดทำระบบวนเกษตร จำนวน ๗,๕๐๐ กล้า จัดทำแปลงสาธิตสร้างป่าสร้างรายได้ จำนวน ๑๐ ไร่ รวมทั้งส่งเสริมและพัฒนาคุณภาพชีวิตตามแนวปรัชญาของเศรษฐกิจพอเพียง

ประโยชน์ที่ได้รับ

ทำให้ประชาชนในพื้นที่มีน้ำไว้ใช้สำหรับการทำเกษตรเพิ่มขึ้น ทั้งยังส่งเสริมและสนับสนุนกระบวนการมีส่วนร่วมของประชาชนในการอนุรักษ์และจัดการทรัพยากรป่าไม้ในท้องถิ่นอย่างยั่งยืน รวมทั้งส่งเสริมให้ประชาชนปลูกพืชเศรษฐกิจอื่นทดแทนการปลูกพืชเชิงเดี่ยว ทำให้การบุกรุกพื้นที่ป่าลดลง และสร้างรายได้ให้แก่ประชาชนเพิ่มขึ้นจากการทำเกษตรในพื้นที่เดิม

โครงการป่าต้นน้ำห้วยเอี้ยงอันเนื่องมาจากพระราชดำริ

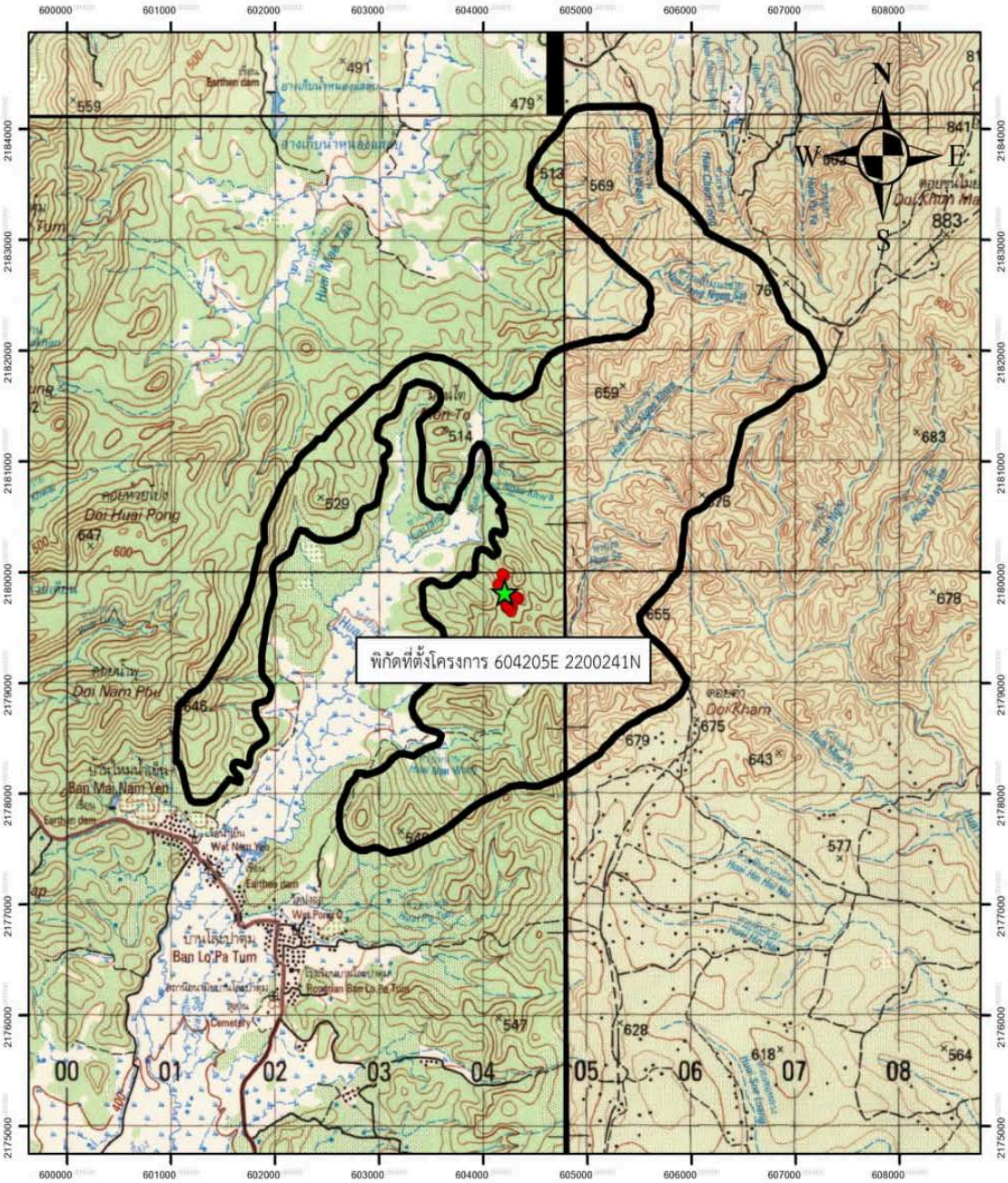

คำอธิบายสัญลักษณ์

- ● ฝายชะลอความชุ่มชื้นแบบผสมผสาน
- ★ ที่ตั้งโครงการ

มาตราส่วน 1 : 40,000

ระวาง 4948 I, 4948 II, 5048 III, 5048 IV

โครงการอนุรักษ์และฟื้นฟูทรัพยากรป่าไม้พื้นที่ลุ่มน้ำบ้านจะนูอันเนื่องมาจากพระราชดำริ ตำบลห้วยชมภู อำเภอเมืองเชียงราย จังหวัดเชียงราย

เรื่องเดิม

เมื่อวันที่ ๑๔ กุมภาพันธ์ ๒๕๖๑ สมเด็จพระกนิษฐาธิราชเจ้า กรมสมเด็จพระเทพรัตนราชสุดา ฯ สยามบรมราชกุมารี ได้เสด็จพระราชดำเนินไปทรงปฏิบัติพระราชกรณียกิจ ณ ศูนย์การเรียนตำรวจตระเวนชายแดนบ้านจะนู หมู่ที่ ๘ ตำบลห้วยชมภู อำเภอเมือง จังหวัดเชียงราย ได้พระราชทานพระราชดำริให้กรมชลประทาน กรมป่าไม้ และสำนักงาน กปร. ร่วมกันจัดหาน้ำให้แก่ศูนย์การเรียนตำรวจตระเวนชายแดนบ้านจะนู ศูนย์การเรียนชุมชนชาวไทยภูเขา “แม่ฟ้าหลวง” บ้านจะนู ราษฎรบ้านจะนู และหมู่บ้านบริวาร โดยจะดำเนินการปรับปรุงฝายห้วยหินเปียง ฝายห้วยมะม่วง ฝายห้วยผาหิน และฝายห้วยเล่าต๋า พร้อมปรับปรุงระบบส่งน้ำของฝายทั้ง ๔ แห่ง และก่อสร้างถังพักน้ำตามความเหมาะสม เพื่อสนับสนุนการดำเนินกิจกรรมต่าง ๆ ภายในศูนย์การเรียนตำรวจตระเวนชายแดนบ้านจะนู และศูนย์การเรียนชุมชนชาวไทยภูเขา “แม่ฟ้าหลวง” บ้านจะนู ให้ราษฎรมีน้ำสำหรับการอุปโภคบริโภค และการเกษตรได้อย่างพอเพียงตลอดทั้งปี รวมถึงเพิ่มความชุ่มชื้นให้แก่พื้นที่ป่าในบริเวณใกล้เคียง

ผลการดำเนินงาน

โครงการฯ ดังกล่าวเป็นการดำเนินการร่วมกันระหว่างกรมป่าไม้กับกรมชลประทาน เนื่องจากพื้นที่ดำเนินโครงการก่อสร้างฝายพร้อมอาคารประกอบและระบบส่งน้ำ ตั้งอยู่ในเขตพื้นที่ป่าสงวนแห่งชาติป่าแม่ลาวฝั่งซ้ายและป่าแม่กกฝั่งขวา และอุทยานเตรียมการแห่งชาติลำน้ำกก ซึ่งในพื้นที่มีการปลูกพืชเชิงเดี่ยว ประกอบกับพื้นที่มีความลาดชัน ส่งผลให้เกิดการชะล้างของหน้าดิน และทำให้ลำห้วยตื้นเขิน อีกทั้งไม่มีแหล่งกักเก็บน้ำ จึงมีความจำเป็นต้องจัดทำโครงการอนุรักษ์และฟื้นฟูทรัพยากรป่าไม้พื้นที่ลุ่มน้ำบ้านจะนูอันเนื่องมาจากพระราชดำริขึ้น โดยดำเนินงาน ดังนี้

กรมชลประทาน ดำเนินการก่อสร้างฝายหินก่อพร้อมอาคารประกอบ จำนวน ๒ แห่ง ได้แก่ ฝายห้วยหินเปียง ความยาว ๙ เมตร ความสูง ๑.๕๐ เมตร และฝายห้วยมะม่วง ความยาว ๘ เมตร ความสูง ๑.๕๐ เมตร พร้อมก่อสร้างระบบส่งน้ำ ความยาวรวม ๕,๕๑๔ เมตร และก่อสร้างถังพักน้ำขนาดความจุ ๑๕๐ ลูกบาศก์เมตร จำนวน ๖ แห่ง พร้อมแนวท่อเชื่อมต่อถังพักน้ำ ปัจจุบันดำเนินการแล้วเสร็จ

ก่อสร้างฝายทดน้ำ พร้อมอาคารประกอบ
ก่อสร้างถังพักน้ำขนาดความจุ ๑๕๐ ลูกบาศก์เมตร

กรมป่าไม้ ดำเนินกิจกรรมเพาะชำหญ้าแฝก ปลูกไม้ใช้สอย สำรวจทรัพยากรป่าไม้ และจัดทำข้อมูลการใช้ประโยชน์ที่ดินในพื้นที่โครงการฯ รวมทั้งจัดอบรมหลักสูตรการอนุรักษ์ดินและน้ำตามแนวพระราชดำริ การสร้างฝายต้นน้ำแบบผสมผสาน และก่อสร้างอาคารอเนกประสงค์ชั่วคราว ปัจจุบันดำเนินการแล้วเสร็จ

ประโยชน์ที่ได้รับ

โครงการฯ สามารถส่งน้ำเพื่อการอุปโภคบริโภคให้แก่ศูนย์การเรียนตำรวจตระเวนชายแดนบ้านจะนู และราษฎรบ้านจะนู หมู่ที่ ๘ ตำบลห้วยชมภู อำเภอเมือง จังหวัดเชียงราย จำนวน ๓๘๒ ครัวเรือน ๑,๐๒๖ คน และหมู่บ้านใกล้เคียง รวมทั้งสามารถส่งน้ำให้แก่พื้นที่รับประโยชน์ในฤดูฝน ๒๐๐ ไร่ และในฤดูแล้ง ๑๕๐ ไร่ ทั้งยังทำให้พื้นที่ป่าต้นน้ำมีความอุดมสมบูรณ์เพิ่มขึ้น และราษฎรเข้ามามีส่วนร่วมในการจัดทำข้อมูลทรัพยากรที่มีอยู่ในพื้นที่ ซึ่งจะนำไปสู่การใช้ประโยชน์และการเพิ่มมูลค่าให้กับทรัพยากรอย่างยั่งยืน

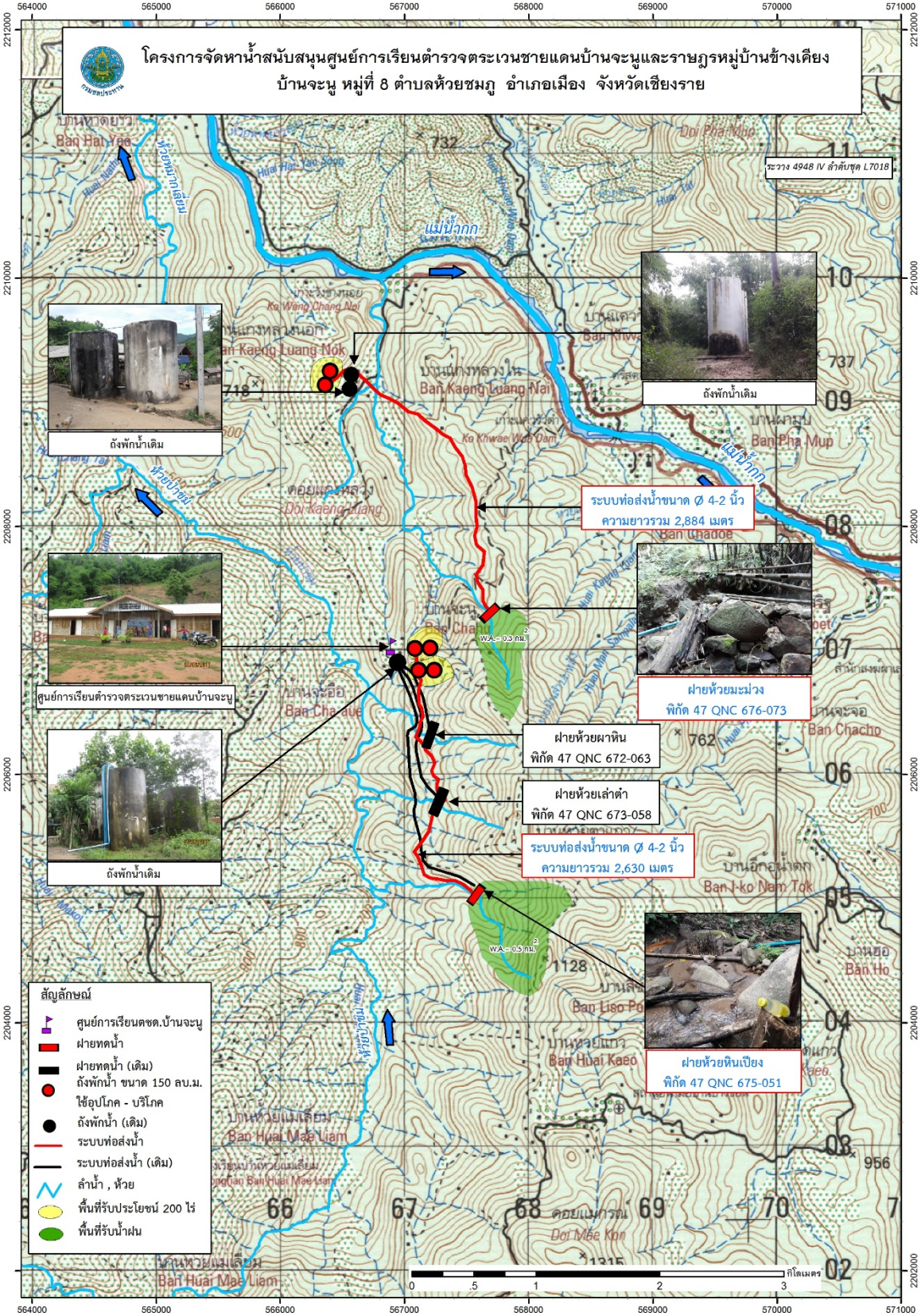
โครงการจัดหาน้ำสนับสนุนศูนย์การเรียนตำรวจตระเวนชายแดนบ้านจะนูและราษฎรหมู่บ้านข้างเคียง
บ้านจะนู หมู่ที่ 8 ตำบลห้วยชมภู อำเภอเมือง จังหวัดเชียงราย
ถังพักน้ำเดิม
ถังพักน้ำเดิม
ศูนย์การเรียนตำรวจตระเวนชายแดนบ้านจะนู
ถังพักน้ำเดิม
ถังพักน้ำเดิม
ระบบท่อส่งน้ำขนาด Ø 4-2 นิ้ว
ความยาวรวม 2,884 เมตร
ฝายห้วยมะม่วง
พิกัด 47 QNC 676-073
ฝายห้วยผาหิน
พิกัด 47 QNC 672-063
ฝายห้วยเล่าตำ
พิกัด 47 QNC 673-058
ระบบท่อส่งน้ำขนาด Ø 4-2 นิ้ว
ความยาวรวม 2,630 เมตร
ฝายห้วยหินเปียง
พิกัด 47 QNC 675-051
สัญลักษณ์
ศูนย์การเรียนตชด.บ้านจะนู
ฝายทดน้ำ
ฝายทดน้ำ (เดิม)
ถังพักน้ำ ขนาด 150 ลบ.ม.
ใช้อุปโภค - บริโภค
ถังพักน้ำ (เดิม)
ระบบท่อส่งน้ำ
ระบบท่อส่งน้ำ (เดิม)
ลำน้ำ , ห้วย
พื้นที่รับประโยชน์ 200 ไร่
พื้นที่รับน้ำฝน
กิโลเมตร

โครงการอนุรักษ์และฟื้นฟูทรัพยากรป่าไม้พื้นที่ลุ่มน้ำโป่งไฮอันเนื่องมาจากพระราชดำริ ตำบลแม่สลองใน อำเภอแม่ฟ้าหลวง จังหวัดเชียงราย

เรื่องเดิม

เมื่อวันที่ ๒๖ กุมภาพันธ์ ๒๕๖๓ สมเด็จพระกนิษฐาธิราชเจ้า กรมสมเด็จพระเทพรัตนราชสุดา ฯ สยามบรมราชกุมารี ได้เสด็จพระราชดำเนินไปทรงปฏิบัติพระราชกรณียกิจ ณ โรงเรียนตำรวจตระเวนชายแดนบำรุงที่ ๑๑๒ ตำบลแม่สลองใน อำเภอแม่ฟ้าหลวง จังหวัดเชียงราย ได้พระราชทานพระราชดำริ ให้สำนักงาน กปร. กรมชลประทาน กรมป่าไม้ และหน่วยงานที่เกี่ยวข้อง ร่วมกันพิจารณาแนวทางจัดหาน้ำให้แก่โรงเรียนตำรวจตระเวนชายแดนบำรุงที่ ๑๑๒

ผลการดำเนินงาน

โครงการดังกล่าวเป็นการดำเนินการร่วมกันระหว่างกรมป่าไม้กับกรมชลประทาน เนื่องจากโรงเรียนตำรวจตระเวนชายแดนบำรุงที่ ๑๑๒ และหมู่บ้านโป่งไฮ ตั้งอยู่ในเขตพื้นที่ป่าสงวนแห่งชาติป่าน้ำแม่คำป่าน้ำแม่สลอง และป่าน้ำแม่จันฝั่งซ้าย ซึ่งสภาพป่าสมบูรณ์ จึงมีจำเป็นต้องจัดทำเป็นโครงการร่วม โดยหน่วยงานได้ดำเนินการ ดังนี้

กรมชลประทาน ดำเนินการก่อสร้างฝายหินก่อความยาว ๑๐ เมตร ความสูง ๒ เมตร รวมทั้งก่อสร้างระบบท่อส่งน้ำ ความยาวรวม ๕,๕๐๐ เมตร พร้อมก่อสร้างถังพักน้ำ ขนาด ๑๕๐ ลูกบาศก์เมตร จำนวน ๗ ถัง บริเวณบ้านเสาะใสป่าแอ สำหรับส่งน้ำเพื่อการอุปโภคบริโภค และสนับสนุนกิจกรรมต่าง ๆ ให้แก่โรงเรียนตำรวจตระเวนชายแดนบำรุงที่ ๑๑๒ และราษฎรในพื้นที่ ปัจจุบันดำเนินการแล้วเสร็จ

กรมป่าไม้ ดำเนินงานในปีแรก มีแผนงานกิจกรรมประกอบด้วยก่อสร้างอาคารอเนกประสงค์ชั่วคราวเพื่อดำเนินกิจกรรมในการฟื้นฟูระบบนิเวศป่าไม้ การปลูกไม้ใช้สอย ได้แก่ ตะเคียน ยางแดง มะไฟ ชาเมี่ยง กาแฟ เป็นต้น จำนวน ๕ ไร่ การเพาะชำหญ้าแฝก จำนวน ๑๐๐,๐๐๐ กล้า เพาะชำกล้าไม้ทั่วไป ได้แก่ มะขามป้อม ไผ่ มะไฟ เป็นต้น จำนวน ๑๐๐,๐๐๐ กล้า ก่อสร้างฝายแบบผสมผสาน จำนวน ๑๐ แห่ง จัดอบรมหลักสูตรการอนุรักษ์ดินน้ำป่าตามแนวพระราชดำริ กิจกรรมครูป่าไม้ และสำรวจและจัดฐานข้อมูลพื้นที่การใช้ประโยชน์ที่ดินในพื้นที่โครงการ จำนวน ๑,๕๐๐ ไร่เพื่อรวบรวมข้อมูลทรัพยากรป่าไม้และพื้นที่การใช้ประโยชน์ที่ดินที่มีอยู่เดิมอย่างเป็นระบบ ปัจจุบันดำเนินการแล้วเสร็จ

ประโยชน์ที่ได้รับ

สามารถส่งน้ำเพื่อการอุปโภคบริโภคให้กับคณะครูและนักเรียนโรงเรียนตำรวจตระเวนชายแดนบำรุงที่ ๑๑๒ และราษฎรบ้านโป่งไฮ หมู่ที่ ๒๑ ตำบลแม่สลองใน อำเภอแม่ฟ้าหลวง จังหวัดเชียงราย และหมู่บ้านใกล้เคียง จำนวน ๒๓๙ ครัวเรือน ๑,๔๐๒ คน นอกจากนั้นยังเป็นการฟื้นฟูสภาพป่าเสื่อมโทรมและระบบนิเวศป่าไม้บริเวณพื้นที่โครงการฯ ให้คืนความอุดมสมบูรณ์และเป็นแหล่งต้นน้ำให้แก่ชุมชน อีกทั้งราษฎรเข้ามามีส่วนร่วมในการดำเนินงานร่วมกับเจ้าหน้าที่ของรัฐ ทำให้ราษฎรในราษฎรมีความเป็นอยู่ที่ดีขึ้น มีรายได้เพิ่มขึ้นจากผลผลิตทางการเกษตรที่หลากหลาย

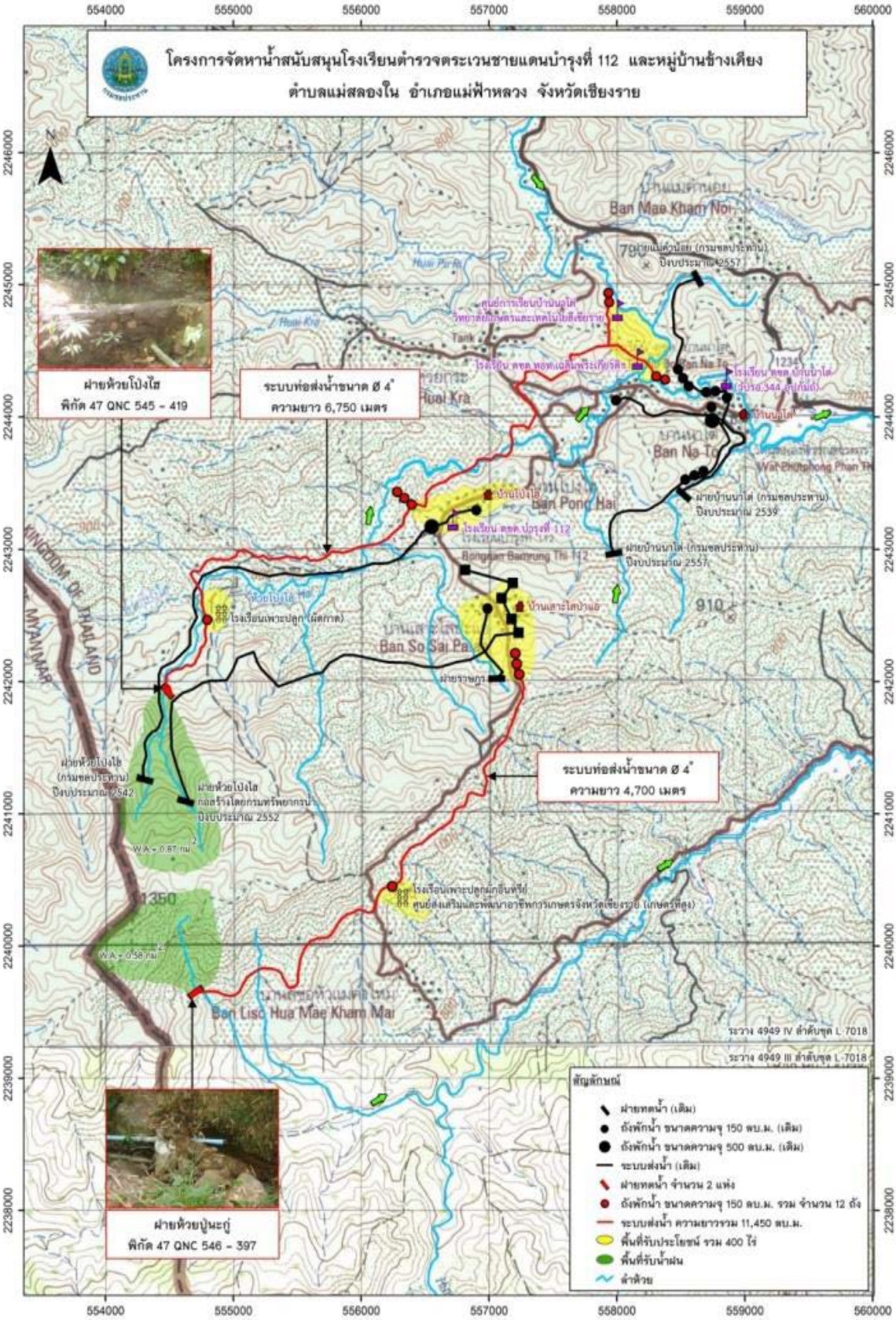
โครงการจัดหาน้ำสนับสนุนโรงเรียนตำรวจตระเวนชายแดนบำรุงที่ 112 และหมู่บ้านข้างเคียง
ตำบลแม่สลองใน อำเภอแม่ฟ้าหลวง จังหวัดเชียงราย
ฝายห้วยโป่งไฮ
พิกัด 47 QNC 545 - 419
ระบบท่อส่งน้ำขนาด Ø 4"
ความยาว 6,750 เมตร
ระบบท่อส่งน้ำขนาด Ø 4"
ความยาว 4,700 เมตร
ฝายห้วยปู่นะกู่
พิกัด 47 QNC 546 - 397
Ban Mae Kham Noi
Ban Na To
Ban Pong Hai
Ban So Sai Pa
Ban Liso Hua Mae Kham Mai
KINGDOM OF THAILAND
MYANMAR
ระวาง 4949 IV ลำดับชุด L-7018
ระวาง 4949 III ลำดับชุด L-7018
สัญลักษณ์
ฝายทดน้ำ (เดิม)
ถังพักน้ำ ขนาดความจุ 150 ลบ.ม. (เดิม)
ถังพักน้ำ ขนาดความจุ 500 ลบ.ม. (เดิม)
ระบบส่งน้ำ (เดิม)
ฝายทดน้ำ จำนวน 2 แห่ง
ถังพักน้ำ ขนาดความจุ 150 ลบ.ม. รวม จำนวน 12 ถัง
ระบบส่งน้ำ ความยาวรวม 11,450 ลบ.ม.
พื้นที่รับประโยชน์ รวม 400 ไร่
พื้นที่รับน้ำฝน
ลำห้วย

โครงการพัฒนาคุณภาพชีวิตราษฎรบ้านขุนวินอันเนื่องมาจากพระราชดำริ
ตำบลแม่วิน อำเภอแม่วาง จังหวัดเชียงใหม่

เรื่องเดิม

เมื่อวันที่ ๑๙ มกราคม ๒๕๔๓ สมเด็จพระนางเจ้าสิริกิติ์ พระบรมราชินีนาถ พระบรมราชชนนีพันปีหลวง เสด็จพระราชดำเนินทรงเยี่ยมราษฎรและทอดพระเนตรสภาพพื้นที่บ้านขุนวิน หมู่ที่ ๑๖ ตำบลแม่วิน อำเภอแม่วาง จังหวัดเชียงใหม่ และได้พระราชทานพระราชดำริให้หน่วยงานราชการต่าง ๆ ที่เกี่ยวข้องดำเนินการพัฒนาหมู่บ้านขุนวินในลักษณะค่อยเป็นค่อยไปให้เป็นไปตามความต้องการของราษฎร โดยมิให้ผลการพัฒนาไปเปลี่ยนแปลงสภาพวิถีชีวิตของราษฎรในหมู่บ้าน เพื่อเป็นการรักษาสภาพชุมชนแบบเดิม และเป็นการหวงแหนพื้นที่ป่าต้นน้ำลำธาร

ผลการดำเนินงาน

กรมอุทยานแห่งชาติ สัตว์ป่า และพันธุ์พืช ดำเนินงานสร้างจิตสำนึกการอนุรักษ์ทรัพยากรธรรมชาติ เพื่อให้ราษฎรเกิดความรักและหวงแหนทรัพยากรธรรมชาติ พร้อมส่งเสริมการเพาะปลูกพืชเพื่อใช้ในการประกอบอาหาร และลดการหาของป่าลง ขณะเดียวกันก็ได้ดำเนินงานพัฒนาคุณภาพชีวิตราษฎร โดยส่งเสริมการเพาะพันธุ์ต้นไม้เพื่อนำไปแจกจ่ายให้แก่ราษฎร ได้แก่ ต้นมะไฟ จำนวน ๕,๐๐๐ กล้า ต้นมะแขว่น จำนวน ๕,๐๐๐ กล้า พร้อมทั้งได้ดำเนินงานซ่อมแซมระบบประปาภูเขาเพื่อให้ราษฎรมีน้ำใช้ในการอุปโภคบริโภค และทำการเกษตร นอกจากนี้มีการก่อสร้างถนนคอนกรีตเสริมเหล็ก กว้าง ๓ เมตร หนา ๐.๑๕ เมตร ความยาว ๒๐๐ เมตร บริเวณทางเชื่อมถนนหน้าโครงการฯ ไปยังบ้านขุนวิน และก่อสร้างฝายต้นน้ำแบบคอกหมู ขนาด ๓ เมตร จำนวน ๑๔ แห่ง และขนาด ๔ เมตร จำนวน ๑๗ แห่ง ปัจจุบันดำเนินการแล้วเสร็จ

ประโยชน์ที่ได้รับ

โครงการดังกล่าวช่วยให้ราษฎรบ้านขุนวินจำนวน ๔๒ ครัวเรือน ๑๔๘ คน มีคุณภาพชีวิตที่ดีขึ้น สามารถพึ่งพาตนเองได้ มีจิตสำนึกในการอนุรักษ์และหวงแหนทรัพยากรธรรมชาติ ลดการบุกรุกทำลายป่า และสามารถอยู่ร่วมกับป่าได้อย่างยั่งยืน มีเส้นทางคมนาคมขนส่งที่ดีขึ้น สามารถลดอัตราการเกิดอุบัติเหตุในช่วงฤดูฝนลงได้ และขณะเดียวกันช่วยให้ราษฎรมีน้ำใช้เพื่อการอุปโภคบริโภค และเพื่อการเกษตรเพียงพอตลอดทั้งปี

งานสร้างจิตสำนึกการอนุรักษ์
ทรัพยากรธรรมชาติ ส่งเสริมการเพาะปลูกพืช
เพื่อลดการหาของป่า

งานพัฒนาคุณภาพชีวิตราษฎร
แจกจ่ายพันธุ์พืชให้แก่ราษฎร

งานซ่อมแซมระบบประปาภูเขา

กิจกรรมการก่อสร้างถนนคอนกรีตเสริมเหล็ก
กว้าง ๓ เมตร หนา ๐.๑๕ เมตร
ความยาว ๒๐๐ เมตร

ฝายต้นน้ำแบบคอกหมู ขนาด ๓ เมตร

ฝายต้นน้ำแบบคอกหมู ขนาด ๔ เมตร

แผนที่แสดงพื้นที่ดำเนินการ กิจกรรม กปร. ปีงบประมาณ พ.ศ. ๒๕๖๔
โครงการพัฒนาคุณภาพชีวิตราษฎรบ้านขุนวิน อันเนื่องมาจากพระราชดำริ
อำเภอแม่วาง จังหวัดเชียงใหม่

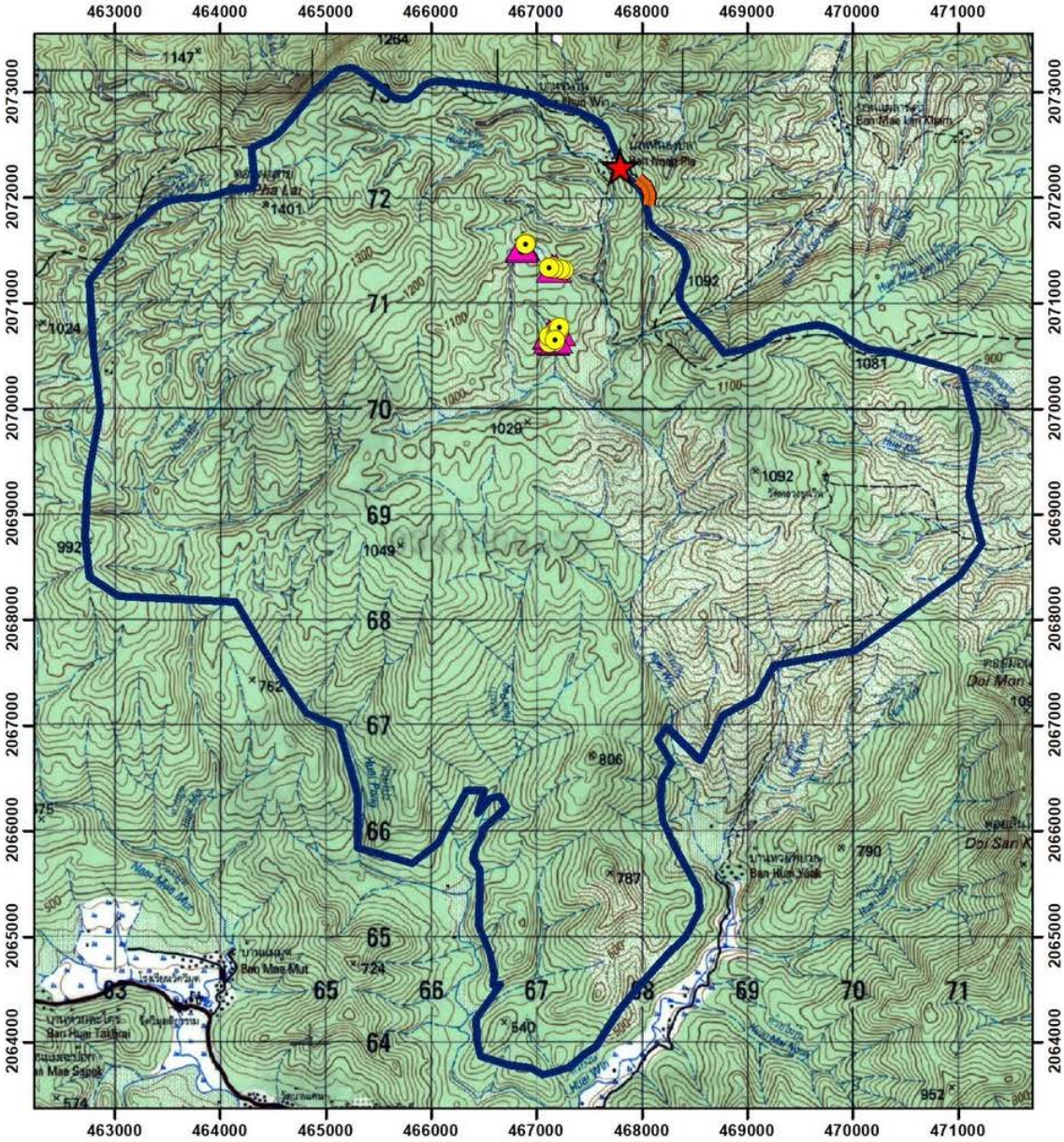

สัญลักษณ์

- ที่ตั้งโครงการฯขุนวิน พิกัดที่ตั้ง E = 467908 N = 2072250
- ฝายผสมผสานแบบคอกหมู (3 เมตร) จำนวน 14 แห่ง
- ฝายผสมผสานแบบคอกหมู (4 เมตร) จำนวน 17 แห่ง
- สร้างถนนคอนกรีตเสริมเหล็กขนาดกว้าง 3 เมตร หนา 0.15 เมตร ยาว 200 เมตร
- ขอบเขตโครงการฯขุนวิน เนื้อที่ 27,366 ไร่

มาตราส่วน 1:50,000
ระบบ UTM WGS84
ระวางแผนที่ 4746III

โครงการอนุรักษ์ฟื้นฟูสภาพป่าและพัฒนาคุณภาพชีวิตบ้านนาศิริอันเนื่องมาจากพระราชดำริ ตำบลเมืองนะ อำเภอเชียงดาว จังหวัดเชียงใหม่

เรื่องเดิม

สมเด็จพระนางเจ้าสิริกิติ์ พระบรมราชินีนาถ พระบรมราชชนนีพันปีหลวง ได้พระราชทานพระราชดำริกับนายสหัส บุญญาวิวัฒน์ ผู้ช่วยเลขาธิการพระราชวัง ฝ่ายกิจกรรมพิเศษ สำนักพระราชวัง เมื่อวันที่ ๔ กุมภาพันธ์ ๒๕๔๘ ในโอกาสเสด็จพระราชดำเนินไปทรงเยี่ยมราษฎร และทอดพระเนตรการดำเนินงานของโครงการฯ ทรงห่วงใยสภาพป่าที่เสื่อมโทรมและห่วงใยราษฎรที่ยากจน สรุปความได้ดังนี้ “เมื่อป่าเพิ่มขึ้น น้ำก็จะเพิ่มขึ้น ถ้าอบรมชาวบ้านว่าป่าคือแหล่งน้ำ ให้พิจารณาดูว่าป่าสำคัญที่สุด ไม่มีความชุ่มชื้นก็ไม่ดีต่อการหายใจ”

ผลการดำเนินงาน

กรมอุทยานแห่งชาติ สัตว์ป่า และพันธุ์พืช ดำเนินงานส่งเสริมระบบเกษตรแบบยั่งยืนในพื้นที่เกษตรของราษฎรเพื่อลดการปลูกพืชเชิงเดี่ยว โดยการสนับสนุนให้ราษฎรปลูกไม้ผล อาทิ มะม่วงพันธุ์น้ำดอกไม้ นวลดำ อโวคาโด ควบคู่กับไม้ยืนต้นและไม้ป่า นอกจากนี้ได้ดำเนินกิจกรรมฝายต้นน้ำแบบคอกหมู ขนาด ๓ เมตร จำนวน ๒๕ แห่ง และก่อสร้างถนนคอนกรีตเสริมเหล็กแบบ ๒ ร่องล้อ ระยะทาง ๕๐๐ เมตร พร้อมทั้งปรับปรุงซ่อมแซมสำนักงาน บ้านพักโครงการ และป้ายชื่อโครงการ ปัจจุบันดำเนินการแล้วเสร็จ

ดำเนินการปรับปรุงซ่อมแซมสำนักงาน บ้านพักโครงการ และป้ายชื่อโครงการ

การดำเนินงานก่อสร้างถนนคอนกรีตเสริมเหล็กแบบ ๒ ร่องล้อ ระยะทาง ๕๐๐ เมตร

การดำเนินงานส่งเสริมทำระบบเกษตร
แบบยั่งยืน เพื่อลดการปลูกพืชเชิงเดี่ยว

การดำเนินงานก่อสร้างฝายต้นน้ำแบบคอกหมู
ขนาด ๓ เมตร จำนวน ๒๕ แห่ง

ประโยชน์ที่ได้รับ

ราษฎรบ้านนาศิริ หมู่ที่ ๒ ตำบลเมืองนะ อำเภอเชียงดาว จังหวัดเชียงใหม่ จำนวน ๑๑๕ ครัวเรือน ๕๒๐ คน มีคุณภาพชีวิตที่ดีขึ้น มีจิตสำนึกในการอนุรักษ์และฟื้นฟูทรัพยากรธรรมชาติควบคู่ไปกับการพัฒนาอาชีพของราษฎรให้เกิดความมั่นคง มีผลผลิตทางการเกษตรที่หลากหลาย ลดความเสี่ยงด้านราคาสินค้าเกษตรและภัยธรรมชาติ ในขณะเดียวกันยังช่วยบำรุงรักษาป่าต้นน้ำให้เกิดความอุดมสมบูรณ์ นอกจากนี้ยังช่วยให้ราษฎรมีเส้นทางคมนาคมขนส่งที่สะดวก ลดการเกิดอุบัติเหตุในช่วงฤดูฝน

แผนที่แสดงพื้นที่เป้าหมายดำเนินการ ปีงบประมาณ 2564
โครงการอนุรักษ์ฟื้นฟูสภาพป่าและพัฒนาคุณภาพชีวิตบ้านนาศิริอันเนื่องมาจากพระราชดำริ
ตำบลเมืองนะ อำเภอเชียงดาว จังหวัดเชียงใหม่

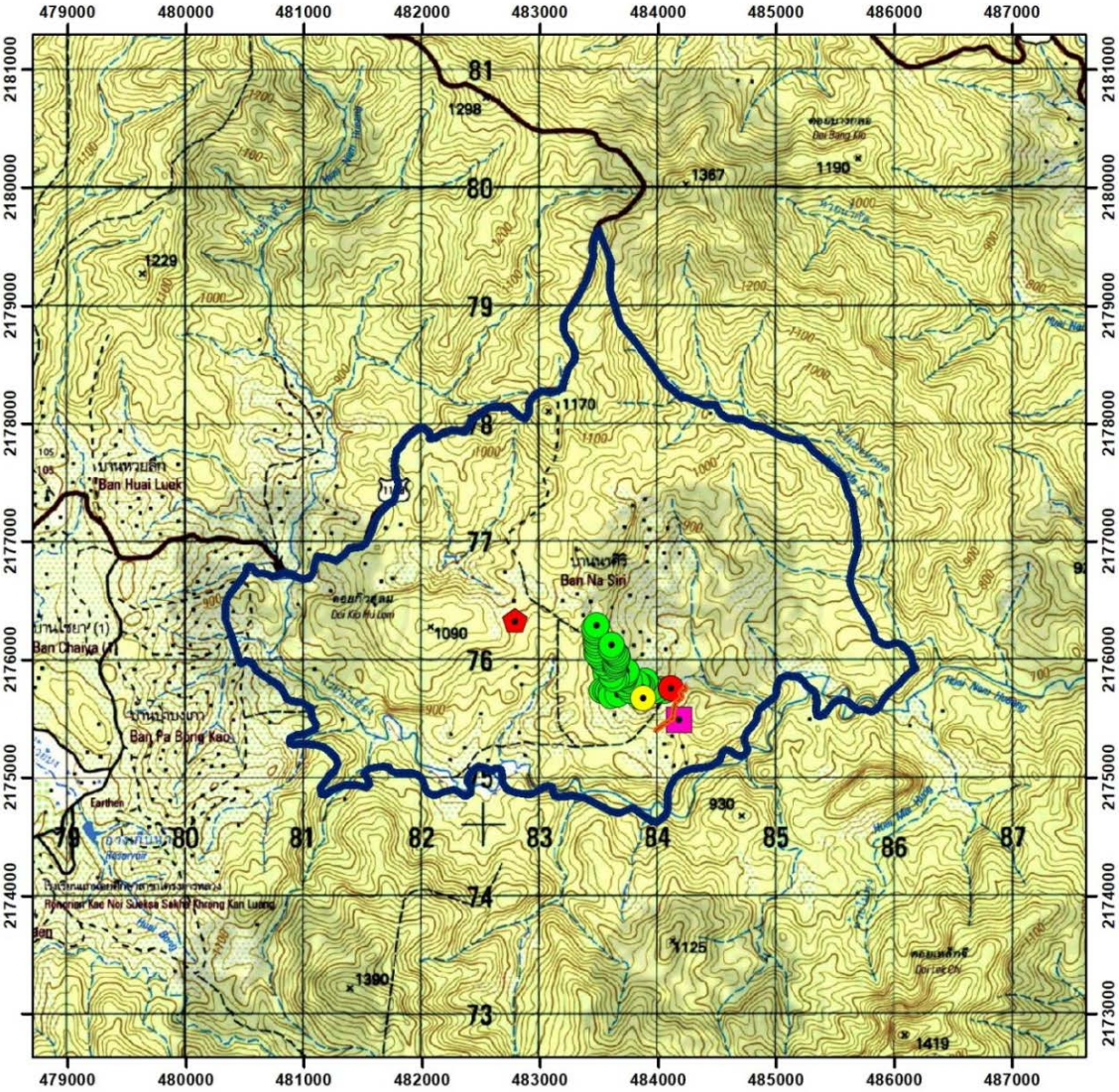

สัญลักษณ์

- ที่ตั้งโครงการฯบ้านนาศิริ พิกัด E = 483322 N = 2175549
- ฝายต้นน้ำแบบผสมผสานแบบคอกหมู จำนวน 50 แห่ง
- ฝายต้นน้ำแบบกึ่งถาวรจำนวน 1 แห่ง
- ฝายต้นน้ำแบบถาวรจำนวน 1 แห่ง
- ถนนคอนกรีตแบบ 2 ร่องล้อ ระยะทาง 500 เมตร
- จุดเพาะชำกล้าไม้
- ขอบเขตพื้นที่ดำเนินงานของบ้านนาศิริ พื้นที่ 8,954 ไร่

N W E S

มาตราส่วน 1 : 50,000
ระบบพิกัด UTM WGS 1984
ระวางแผนที่ 4748II

โครงการช่วยเหลือราษฎรบ้านทุ่งต้นงิ้วอันเนื่องมาจากพระราชดำริ
ตำบลแม่ตื่น อำเภออมก๋อย จังหวัดเชียงใหม่

เรื่องเดิม

เมื่อวันที่ ๕ มีนาคม ๒๕๔๔ สมเด็จพระนางเจ้าสิริกิติ์ พระบรมราชินีนาถ พระบรมราชชนนีพันปีหลวง เสด็จพระราชดำเนินทรงเยี่ยมราษฎรบ้านทุ่งต้นงิ้วหมู่ที่ ๑๑ ตำบลแม่ตื่น อำเภออมก๋อย จังหวัดเชียงใหม่ ในการนี้ได้มีพระราชเสาวนีย์กับ ดร.ปลอดประสพ สุรัสวดี อธิบดีกรมป่าไม้ ในขณะนั้น ให้รักษาป่าไม้ไม่ให้ถูกทำลาย และขอให้อธิบดีกรมป่าไม้ช่วยดูแลราษฎร โดยเฉพาะอย่างยิ่งราษฎรกลุ่มบ้านทุ่งต้นงิ้ว ซึ่งส่วนใหญ่มีฐานะยากจน

ผลการดำเนินงาน

กรมอุทยานแห่งชาติ สัตว์ป่า และพันธุ์พืช ดำเนินการพัฒนาระบบกระจายน้ำให้กับกลุ่มเกษตรกร จำนวน ๔ ราย โดยมีพื้นที่รับประโยชน์ประมาณ ๔๐ ไร่ และดำเนินกิจกรรมอนุรักษ์ดินและน้ำแบบนาขั้นบันไดเนื้อที่รวมจำนวน ๓๐ ไร่ นอกจากนี้ยังได้ดำเนินการปรับปรุงเส้นทางทำถนนสองร่องล้อ โดยการก่อสร้างถนน ระยะทาง ๓๘๐ เมตร บริเวณถนนหน้าโครงการฯ เชื่อมไปยังป๊อกบ้านเลโค๊ะและบ้านทุ่งต้นงิ้ว และปรับปรุงเส้นทางสัญจรที่มีไม่สามารถสัญจรได้ในฤดูฝน ให้สามารถสัญจรได้โดยสะดวก ปัจจุบันดำเนินการแล้วเสร็จ

การดำเนินการจัดทำระบบกระจายน้ำเพื่อการเกษตรโดยมีพื้นที่รับประโยชน์ประมาณ ๔๐ ไร่

การดำเนินการกิจกรรมอนุรักษ์ดินและน้ำแบบนาขั้นบันไดเนื้อที่รวม ๓๐ ไร่

การดำเนินการกิจกรรมการปรับปรุงเส้นทางทำถนนสองร่องล้อ ระยะทาง ๓๘๐ เมตร

ประโยชน์ที่ได้รับ

ราษฎรบ้านทุ่งต้นงิ้ว อำเภออมก๋อย จังหวัดเชียงใหม่ มีคุณภาพชีวิตดีขึ้น มีน้ำเพียงพอสำหรับการอุปโภคบริโภค และน้ำเพื่อการประกอบอาชีพทางการเกษตร สามารถช่วยเพิ่มผลผลิตทางการเกษตร ราษฎรมีความมั่นคงทางรายได้และการประกอบอาชีพ ในขณะเดียวกันเป็นการอนุรักษ์ทรัพยากรธรรมชาติในพื้นที่ และเพิ่มประสิทธิภาพการใช้พื้นที่ให้เกิดประโยชน์สูงสุด นอกจากนี้ยังช่วยให้ราษฎรสามารถขนส่งสินค้าทางการเกษตรได้สะดวกขึ้น ลดอัตราความเสี่ยงในการเกิดอุบัติเหตุในฤดูฝน

แผนที่ภูมิประเทศแสดงกิจกรรม
โครงการช่วยเหลือราษฎรบ้านทุ่งต้นงิ้วอันเนื่องมาจากพระราชดำริ
ตำบลแม่ตื่น อำเภออมก๋อย จังหวัดเชียงใหม่

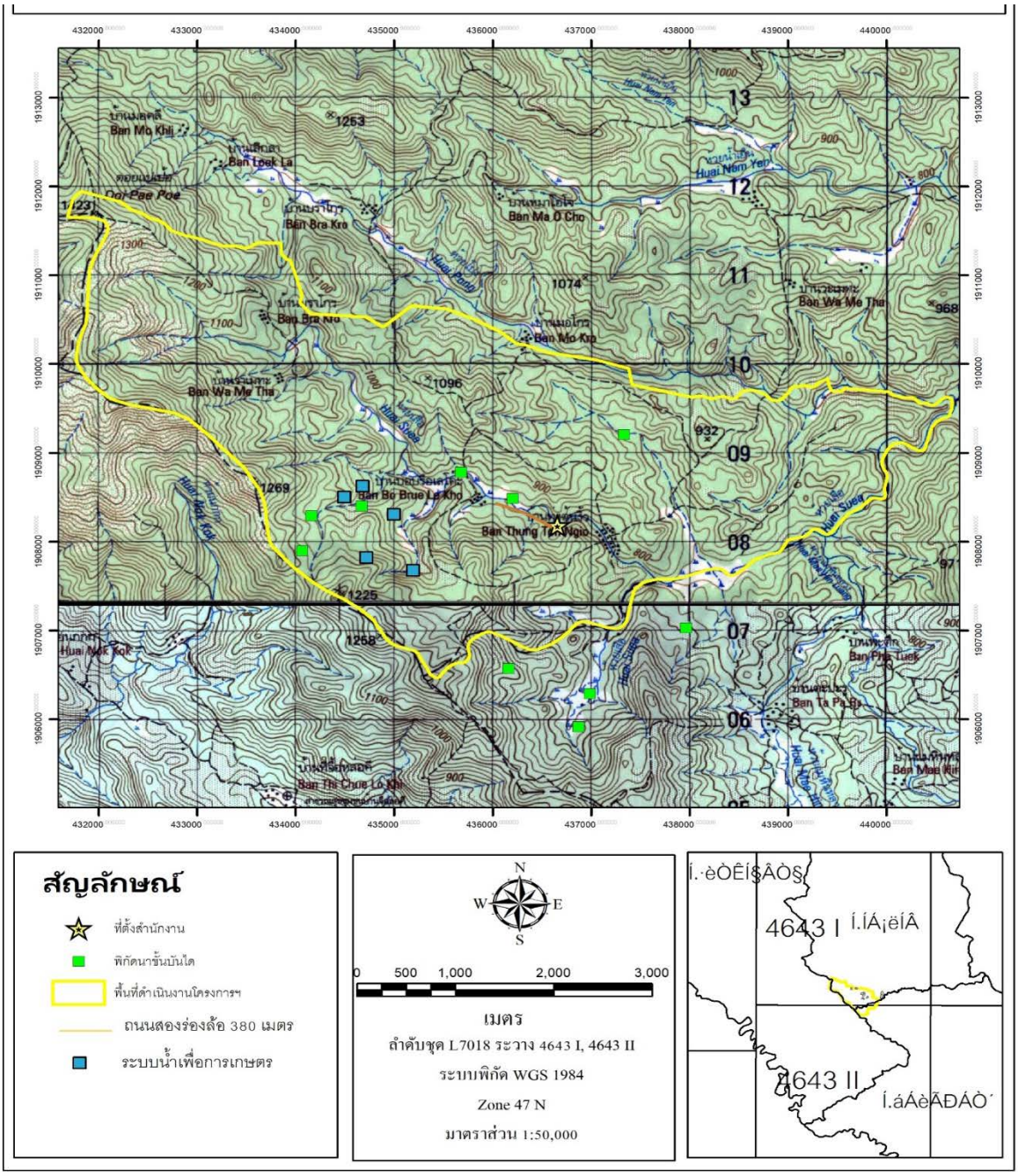

โครงการช่วยเหลือราษฎรบ้านซิแบรอันเนื่องมาจากพระราชดำริ
ตำบลแม่ตื่น อำเภออมก๋อย จังหวัดเชียงใหม่

เรื่องเดิม

เมื่อวันที่ ๒๐ มกราคม ๒๕๔๒ สมเด็จพระนางเจ้าสิริกิติ์ พระบรมราชินีนาถ พระบรมราชชนนีพันปีหลวง ได้พระราชทานพระราชดำริแก่ พลโทสมหมาย วิชาวรณ์ แม่ทัพภาพที่ ๓ ให้พิจารณาช่วยเหลือราษฎรบ้านซิแบร หมู่ที่ ๗ ตำบลแม่ตื่น อำเภออมก๋อย จังหวัดเชียงใหม่ ที่มีฐานะยากจนขาดแคลนน้ำเพื่อการอุปโภคบริโภคโดยให้หาทางช่วยเหลือด้านการเกษตรให้มีระบบน้ำเพื่อการเกษตรตลอดปี การเลี้ยงสัตว์ จัดหาแหล่งน้ำเพื่อการอุปโภคบริโภค และการเกษตรตลอดจนการสาธารณสุขและการศึกษา

ผลการดำเนินงาน

กรมอุทยานแห่งชาติ สัตว์ป่า และพันธุ์พืช ดำเนินการส่งเสริมและสร้างจิตสำนึกให้ชุมชนมีส่วนร่วมในการอนุรักษ์ โดยการส่งเสริมการทำระบบวนเกษตรแบบยั่งยืนในพื้นที่ทำการเกษตรของราษฎร เพื่อลดพื้นที่การปลูกพืชเชิงเดี่ยว รวมพื้นที่ดำเนินการจำนวน ๔๕ ไร่ และดำเนินงานด้านการอนุรักษ์ ฟื้นฟูทรัพยากรป่าไม้ โดยดำเนินกิจกรรมอนุรักษ์ดินและน้ำแบบนาขั้นบันไดจำนวน ๓๐ ไร่ นอกจากนี้ยังมีการปรับปรุงภูมิทัศน์บริเวณสำนักงานให้สะอาดปลอดภัย สามารถสนับสนุนการปฏิบัติงานให้มีประสิทธิภาพมากขึ้น ปัจจุบันดำเนินการแล้วเสร็จ

การดำเนินการงานส่งเสริมและสร้างจิตสำนึกให้ชุมชนมีส่วนร่วมในการอนุรักษ์
โดยการส่งเสริมการทำระบบวนเกษตรแบบยั่งยืน



การดำเนินการกิจกรรมอนุรักษ์ดินและน้ำแบบนาขั้นบันได จำนวน ๓๐ ไร่

ประโยชน์ที่ได้รับ

ราษฎรบ้านซิแบร หมู่ที่ ๗ จำนวน ๔ หมู่บ้าน ได้แก่ บ้านปรอโพ บ้านซิแบร บ้านห้วยหยาบ และบ้านห้วยขนุน จำนวน ๔๒๑ ครัวเรือน ๑,๔๙๗ คน มีความเป็นอยู่ที่ดีขึ้น มีจิตสำนึกในการอนุรักษ์ทรัพยากรธรรมชาติ และระบบนิเวศในพื้นที่ ราษฎรสามารถอยู่ร่วมกับป่าได้อย่างเกื้อกูลกัน ในขณะเดียวกันสามารถเข้าถึงแหล่งอาหารเพื่อการดำรงชีวิต และช่วยให้ราษฎรสามารถประกอบอาชีพได้อย่างมั่นคง และสร้างเสถียรภาพทางรายได้เพิ่มมากขึ้น

แผนที่แสดงพื้นที่จัดทำนาขั้นบันไดตามโครงการ/กิจกรรมอนุรักษ์ดินและน้ำ (นาขั้นบันได)
โครงการช่วยเหลือราษฎรบ้านซิแบรอันเนื่องมาจากพระราชดำริ
ตำบลแม่ตื่น อำเภออมก๋อย จังหวัดเชียงใหม่

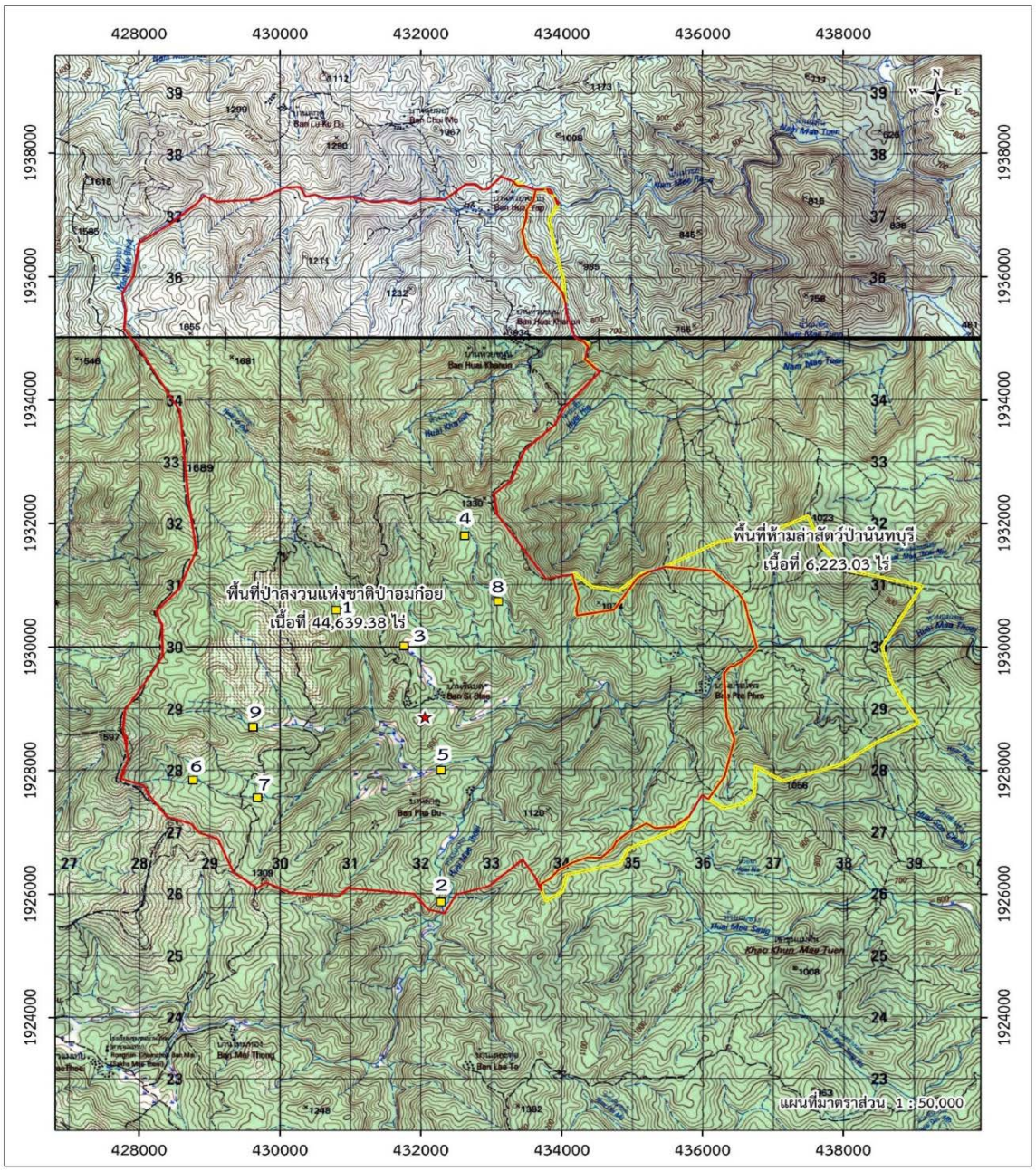

สัญลักษณ์

ตำแหน่งนาขั้นบันได

มาตราส่วน 1 : 50,000

พิกัดแปลงนาแลกป่า ปีงบประมาณ พ.ศ.2564

โครงการช่วยเหลือราษฎรบ้านซิแบร อันเนื่องมาจากพระราชดำริ ตำบลแม่ตื่น อำเภออมก๋อย จังหวัดเชียงใหม่

ลำดับ	ชื่อ - นามสกุล	Easting	Northing	พื้นที่ (ไร่)	ลำดับ	ชื่อ - นามสกุล	Easting	Northing	พื้นที่ (ไร่)
1	นายแตะโพ พงศาสัตย์	430747	1930572	3	6	นายแปะเชอะ สีเคาะ	428767	1927836	3
2	นายโบคือ ชาตรียินดี	432253	1925444	3	7	นายแหละผะ ศิลปาภาพ	429583	1927609	3
3	นายวิฑูรย์ คลังพระพร	431780	1930000	4	8	นายไพบูลย์ สถิรกุลพงศ์	433084	1930719	3
4	นายจ่อลา พงศาสัตย์	432637	1931752	4	9	นายเสเวทู สถิรกุลพงศ์	429543	1928722	4
5	นายวิศรุต พงศาสัตย์	432188	1928047	3					

พิกัดที่ตั้งโครงการ E 432059 N 1928865

ขอบเขตโครงการช่วยเหลือราษฎรบ้านซิแบร

โครงการอนุรักษ์และฟื้นฟูทรัพยากรป่าไม้พื้นที่ลุ่มน้ำแม่หลองอันเนื่องมาจากพระราชดำริ
(โรงเรียนตำรวจตระเวนชายแดนบางกอก เชฟ แชริตี้)
ตำบลสบโขง อำเภออมก๋อย จังหวัดเชียงใหม่

เรื่องเดิม

เมื่อวันที่ ๒๒ มกราคม ๒๕๖๑ สมเด็จพระกนิษฐาธิราชเจ้า กรมสมเด็จพระเทพรัตนราชสุดา ฯ สยามบรมราชกุมารี เสด็จพระราชดำเนินไปทอดพระเนตรผลการดำเนินงานโรงเรียนตำรวจตระเวนชายแดนบางกอก เชฟ แชริตี้ อำเภออมก๋อย จังหวัดเชียงใหม่ ในการนี้ทรงรับฟังรายงานการแก้ไขปัญหาด้านแหล่งน้ำเพื่อการอุปโภคบริโภค และการเกษตร จากผู้แทนกรมชลประทาน โดยการจัดทำฝายต้นน้ำบ้านแม่หลองใต้ พร้อมระบบส่งน้ำและถังเก็บน้ำเพื่อสนับสนุนการดำเนินกิจกรรมต่าง ๆ ภายโรงเรียนตำรวจตระเวนชายแดนบางกอก เชฟ แชริตี้ และราษฎรบ้านแม่หลองใต้ ให้มีน้ำสำหรับใช้อุปโภคบริโภค และการเกษตรอย่างเพียงพอตลอดทั้งปี โดยสมเด็จพระกนิษฐาธิราชเจ้า กรมสมเด็จพระเทพรัตนราชสุดา ฯ สยามบรมราชกุมารีทรงรับไว้เป็นโครงการอันเนื่องมาจากพระราชดำริ

ผลการดำเนินงาน

กรมชลประทานได้ดำเนินการก่อสร้างฝายความยาว ๔ เมตร ความสูง ๑ เมตร และระบบท่อส่งน้ำความยาวรวม ๑,๓๙๐ เมตร พร้อมทั้งบ่อเก็บน้ำคอนกรีตเสริมเหล็กขนาดความจุ ๑๕๐ ลูกบาศก์เมตร จำนวน ๒ แห่ง ปัจจุบันดำเนินการแล้วร้อยละ ๔๕ คาดว่าจะแล้วเสร็จเดือนพฤศจิกายน ๒๕๖๔

กรมป่าไม้จะดำเนินการอนุรักษ์และฟื้นฟูพื้นที่ป่าไม้มิให้ถูกบุกรุกทำลาย โดยจัดตั้งอาคารอเนกประสงค์ชั่วคราว มีการเพาะชำกล้าไม้เพื่อปลูกเสริมป่าให้มีความชุ่มชื้นอุดมสมบูรณ์มากขึ้น รวมทั้งมีการฝึกอบรมการมีส่วนร่วมเพื่อเสริมสร้างจิตสำนึกให้เกิดกับชุมชนในการอนุรักษ์ทรัพยากรธรรมชาติอย่างยั่งยืน พร้อมทั้งส่งเสริมด้านสิ่งแวดล้อม และปลูกฝังให้ราษฎรในพื้นที่ป่ารักและหวงแหนทรัพยากรธรรมชาติ ปัจจุบันดำเนินการแล้วเสร็จร้อยละ ๕๐ คาดว่าจะเสร็จเดือนธันวาคม ๒๕๖๔

สภาพลำน้ำแม่หลองใต้

บ่อเก็บน้ำคอนกรีตเสริมเหล็ก
ขนาดความจุ ๑๕๐ ลูกบาศก์เมตร จำนวน ๒ แห่ง

อาคารอเนกประสงค์ชั่วคราว

การเพาะชำกล้าไม้เพื่อปลูกเสริมป่า

ประโยชน์ที่ได้รับ

ทำให้ ครู และนักเรียน โรงเรียนตำรวจตระเวนชายแดนบางกอกเชฟ แชริตี้ จำนวน ๕๘ คน มีน้ำเพื่อการอุปโภคบริโภค และดำเนินกิจกรรมต่าง ๆ ในโรงเรียนอย่างเพียงพอ และราษฎรบ้านแม่หลองใต้ หมู่ที่ ๑ ตำบลสบโขง อำเภออมก๋อย จังหวัดเชียงใหม่ จำนวน ๖๘ ครัวเรือน ๔๓๐ คน พื้นที่การเกษตรจำนวน ๘๐ ไร่ และทำให้พื้นที่ป่าบริเวณโรงเรียนตำรวจตระเวนชายแดนบางกอก เชฟ แชริตี้ และพื้นที่บริเวณป่าสงวนแห่งชาติป่าอมก๋อยราษฎรบ้านแม่หลองใต้ หมู่ที่ ๑ ตำบลสบโขง อำเภออมก๋อย จังหวัดเชียงใหม่ จำนวน ๓๒๖ ครัวเรือน ๙๒๓ คน และเพื่อการเกษตรพื้นที่จำนวน ๑๘,๐๐๐ ไร่ จิตสำนึกให้เกิดกับชุมชนในการอนุรักษ์ทรัพยากรธรรมชาติอย่างยั่งยืน

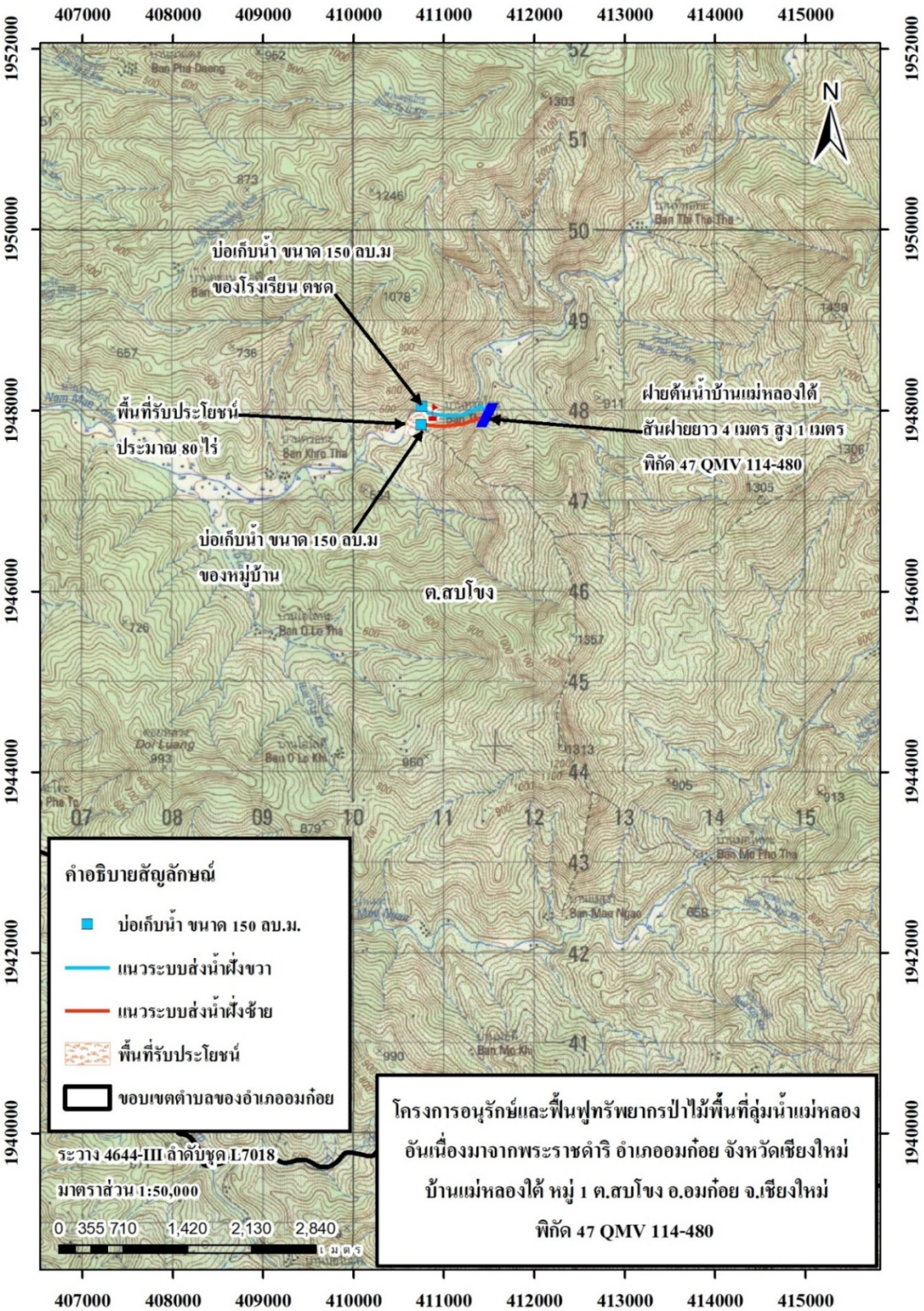
บ่อเก็บน้ำ ขนาด 150 ลบ.ม
ของโรงเรียน ตชด
พื้นที่รับประโยชน์
ประมาณ 80 ไร่
ฝายต้นน้ำบ้านแม่หลองใต้
สันฝายยาว 4 เมตร สูง 1 เมตร
พิกัด 47 QMV 114-480
บ่อเก็บน้ำ ขนาด 150 ลบ.ม
ของหมู่บ้าน
ต.สบโขง
N
คำอธิบายสัญลักษณ์
บ่อเก็บน้ำ ขนาด 150 ลบ.ม.
แนวระบบส่งน้ำฝั่งขวา
แนวระบบส่งน้ำฝั่งซ้าย
พื้นที่รับประโยชน์
ขอบเขตตำบลของอำเภออมก๋อย
โครงการอนุรักษ์และฟื้นฟูทรัพยากรป่าไม้พื้นที่ลุ่มน้ำแม่หลอง
อันเนื่องมาจากพระราชดำริ อำเภออมก๋อย จังหวัดเชียงใหม่
บ้านแม่หลองใต้ หมู่ 1 ต.สบโขง อ.อมก๋อย จ.เชียงใหม่
พิกัด 47 QMV 114-480
ระวาง 4644-III ลำดับชุด L7018
มาตราส่วน 1:50,000
0 355 710 1,420 2,130 2,840
เมตร

โครงการอนุรักษ์และฟื้นฟูทรัพยากรป่าไม้บ้านพะกะเซอันเนื่องมาจากพระราชดำริ
(โรงเรียนตำรวจตระเวนชายแดนรางวัลอินทิราคานธี)
ตำบลแม่ตื่น อำเภออมก๋อย จังหวัดเชียงใหม่

เรื่องเดิม

เมื่อวันที่ ๒๒ มกราคม ๒๕๖๑ สมเด็จพระกนิษฐาธิราชเจ้า กรมสมเด็จพระเทพรัตนราชสุดา ฯ สยามบรมราชกุมารี ได้เสด็จพระราชดำเนินตรวจเยี่ยมการดำเนินงานของโรงเรียนตำรวจตระเวนชายแดนรางวัลอินทิราคานธี ณ บ้านพะกะเซ หมู่ที่ ๑๑ ตำบลแม่ตื่น อำเภออมก๋อย จังหวัดเชียงใหม่ โดยมี นายลลิต ถนอมสิงห์ รองเลขาธิการคณะกรรมการพิเศษเพื่อประสานงานโครงการอันเนื่องมาจากพระราชดำริ พลโทวิจักขฐ์ สิริบรรสพ แม่ทัพภาคที่ ๓ นายปวิณ ชำนิประศาสน์ ผู้ว่าราชการจังหวัดเชียงใหม่ ในการนี้ พระราชทานพระราชดำริให้ กรมชลประทาน กรมป่าไม้ และสำนักงาน กปร. ร่วมกันพิจารณาจัดหาน้ำให้แก่โรงเรียนตำรวจตระเวนชายแดนรางวัลอินทิราคานธี และราษฎรบ้านพะกะเซ สำหรับการเกษตร และสนับสนุนกิจกรรมต่าง ๆ ภายในโรงเรียนให้เพียงพอตลอดทั้งปี

ผลการดำเนินงาน

กรมป่าไม้จะดำเนินการอนุรักษ์และฟื้นฟูพื้นที่ป่าไม้มิให้ถูกบุกรุกทำลาย โดยจัดตั้งสำนักงานโครงการชั่วคราว สำรวจและจัดทำข้อมูลพื้นที่การใช้ประโยชน์ที่ดินในพื้นที่โครงการ การเพาะชำกล้าไม้เพื่อปลูกเสริมป่าให้มีความชุ่มชื้น อุดมสมบูรณ์มากขึ้นรวมทั้งการส่งเสริมสร้างป่า สร้างรายได้ตามแนวพระราชดำริให้มีส่วนร่วมเพื่อเสริมสร้างจิตสำนึกให้เกิดกับชุมชนในการอนุรักษ์ทรัพยากรธรรมชาติอย่างยั่งยืน พร้อมทั้งส่งเสริมด้านสิ่งแวดล้อม และปลูกฝังให้ราษฎรในพื้นที่ป่ารักและหวงแหนทรัพยากรธรรมชาติ ปัจจุบันดำเนินการแล้วเสร็จร้อยละ ๕๗ คาดว่าจะเสร็จเดือนมกราคม ๒๕๖๕

การส่งเสริมสร้างป่าสร้างรายได้ตามแนวพระราชดำริให้มีส่วนร่วม
เพื่อเสริมสร้างจิตสำนึกให้เกิดกับชุมชนในการอนุรักษ์ทรัพยากรธรรมชาติอย่างยั่งยืน

กิจกรรมสำรวจและงานจัดทำข้อมูลพื้นที่การใช้ประโยชน์ที่ดินในพื้นที่โครงการ

ประโยชน์ที่ได้รับ

ทำให้กับราษฎรบ้านพะกะเซ และบ้านทุ่งต้นงิ้ว หมู่ที่ ๑๑ ตำบลแม่ตื่น อำเภออมก๋อย จังหวัดเชียงใหม่ จำนวน ๒๕๒ ครัวเรือน ๑,๐๖๙ คน และเพื่อการเกษตรพื้นที่จำนวน ๑๙,๔๐๙ ไร่ มีจิตสำนึกในการอนุรักษ์ทรัพยากรธรรมชาติอย่างยั่งยืน พร้อมทั้งส่งเสริมด้านสิ่งแวดล้อม และปลูกฝังให้ราษฎรในพื้นที่ป่ารักและหวงแหนทรัพยากรธรรมชาติ

แผนที่ภูมิประเทศแสดงที่ตั้งโครงการอนุรักษ์และฟื้นฟูทรัพยากรป่าไม้บ้านพะกะเซอันเนื่องมาจากพระราชดำริ
อำเภออมก๋อย จังหวัดเชียงใหม่ ท้องที่ บ้านพะกะเซ หมู่ที่ 11 ตำบลแม่ตื่น อำเภออมก๋อย จังหวัดเชียงใหม่

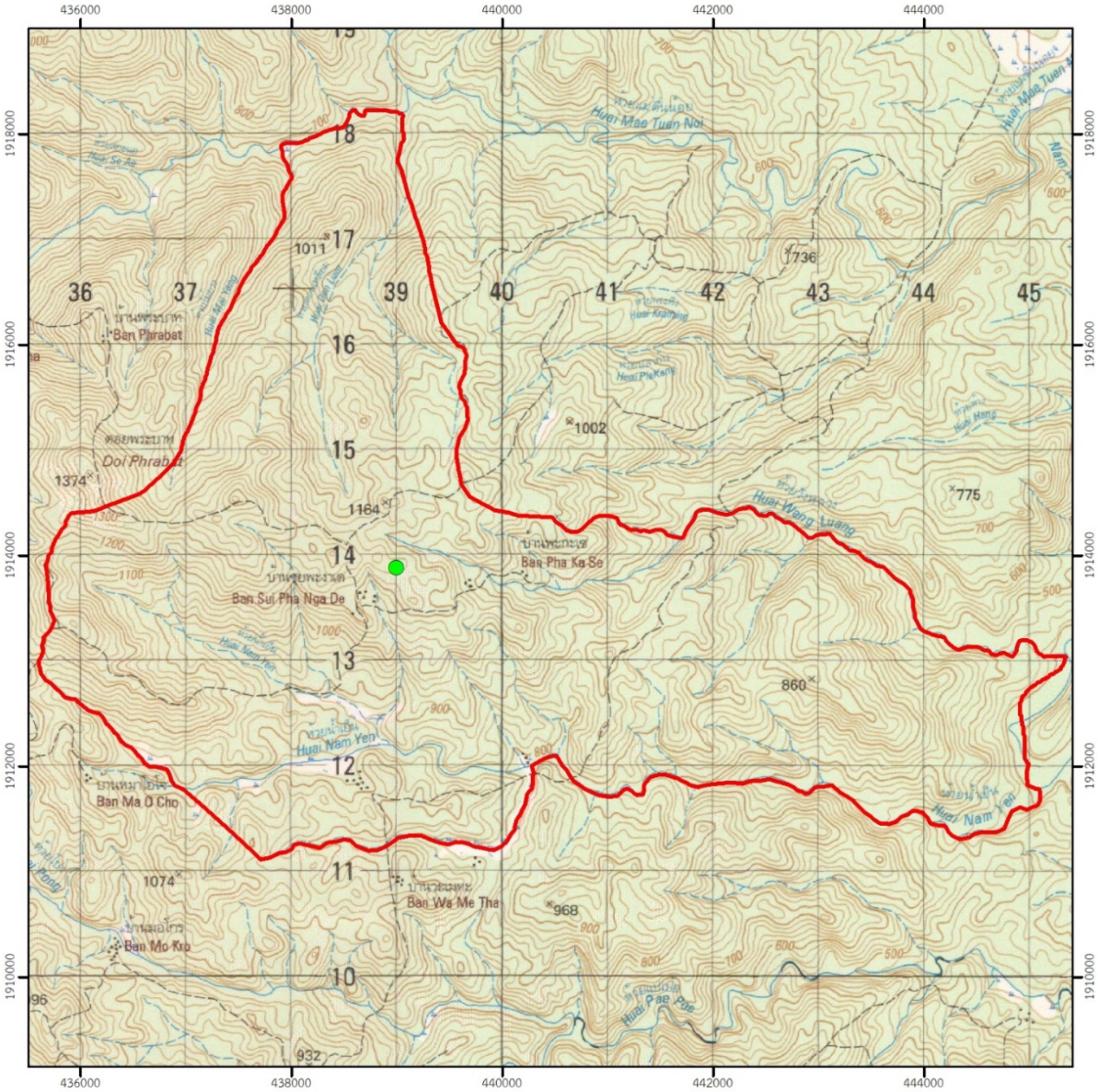

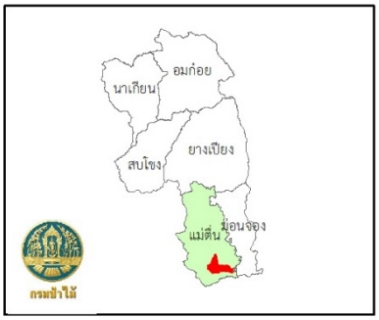

1:50,000

ระบบพิกัด UTM WGS 84 47N

สัญลักษณ์

- ที่ตั้งโครงการ
- ขอบเขตโครงการ

โครงการอนุรักษ์สภาพป่าแม่ตื่นอันเนื่องมาจากพระราชดำริ
ตำบลแม่ตื่น และตำบลแม่สามหมื่น อำเภอแม่ระมาด จังหวัดตาก

เรื่องเดิม

กระทรวงทรัพยากรธรรมชาติและสิ่งแวดล้อม ได้มีหนังสือ ที่ ทส ๐๒๐๗.๓/๓๑๔๖ ลงวันที่ ๑๑ ธันวาคม ๒๕๕๒ นำเรียนราชเลขานุการในพระองค์สมเด็จพระนางเจ้าสิริกิติ์ พระบรมราชินีนาถ พระบรมราชชนนีพันปีหลวง เพื่อโปรดพิจารณานำความขึ้นกราบบังคมทูลเพื่อทรงทราบฝ่าละอองธุลีพระบาท ทรงพระกรุณาพระราชทาน “โครงการอนุรักษ์สภาพป่าแม่ตื่น อำเภอแม่ระมาดจังหวัดตาก” ไว้เป็นโครงการอันเนื่องมาจากพระราชดำริ ต่อมาสำนักราชเลขาธิการ ได้มีหนังสือ ที่ รล ๐๐๐๔.๑/๑๐๗๒ ลงวันที่ ๙ กุมภาพันธ์ ๒๕๕๔ สมเด็จพระนางเจ้าสิริกิติ์ พระบรมราชินีนาถ พระบรมราชชนนีพันปีหลวง ทรงรับโครงการอนุรักษ์สภาพป่าแม่ตื่น อำเภอแม่ระมาด จังหวัดตาก ไว้เป็นโครงการอันเนื่องมาจากพระราชดำริ เช่นเดียวกับโครงการอนุรักษ์สภาพป่าอมก๋อยอันเนื่องมาจากพระราชดำริ จังหวัดเชียงใหม่ เพื่อให้ผืนป่าแม่ตื่นซึ่งเป็นพื้นที่ติดต่อกับผืนป่าอมก๋อย ได้รับการแก้ไขอย่างถูกต้องและเป็นรูปธรรมในการฟื้นฟูและอนุรักษ์ทรัพยากรป่าไม้ในพื้นที่อนุรักษ์ ให้ราษฎรสามารถพึ่งพาตนเองบนพื้นฐานของการใช้ประโยชน์จากทรัพยากรธรรมชาติและสิ่งแวดล้อมอย่างถูกต้อง ซึ่งจะสามารถรักษาสภาพป่าให้สมบูรณ์ เป็นแหล่งต้นน้ำลำธารและพัฒนาคุณภาพชีวิตและความเป็นอยู่ของราษฎรให้ดีขึ้นเพื่อให้คนอยู่กับป่าได้อย่างกลมกลืนและยั่งยืนต่อไป

ผลการดำเนินงาน

กรมอุทยานแห่งชาติ สัตว์ป่า และพันธุ์พืช ได้ดำเนินการโครงการอนุรักษ์สภาพป่าแม่ตื่นอันเนื่องมาจากพระราชดำริ อำเภอแม่ระมาด จังหวัดตาก โดยผลดำเนินงานดังแผนงานต่อไปนี้

๑. แผนงานเขตรักษาพันธุ์สัตว์ป่าแม่ตื่น สำนักบริหารพื้นที่อนุรักษ์ที่ ๑๔ (ตาก)

ดำเนินการทำการหน่วยพิทักษ์ป่าลอยน้ำ จำนวน ๒ หน่วย ได้แก่ หน่วยพิทักษ์ป่าสันป่าป๋วย และหน่วยพิทักษ์ป่าดอยโสมง เรือยางสำหรับลาดตระเวนลำน้ำ จำนวน ๒ ลำ และโดรนถ่ายภาพ พร้อมชุดบิน DJI Mavic Pro Combo จำนวน ๑ ลำ

๒. แผนงานอนุรักษ์สภาพป่าแม่ตื่นอันเนื่องมาจากพระราชดำริ สถานีสหัสบุญญาวิวัฒน์ ๑ (บ้านห้วยน้ำเย็น)

ส่งเสริมการทำแปลงผักสวนครัว โดยการสนับสนุนเมล็ดพันธุ์หรือต้นกล้าผักสวนครัวและพันธุ์สัตว์น้ำ ได้แก่ ผักบุ้ง คะน้า แตงกวา กบ ปลานิล เป็นต้น เพื่อลดค่าใช้จ่ายในครัวเรือน ในช่วงการแพร่ระบาดของโรคติดต่อเชื้อไวรัสโคโรนา ๒๐๑๙ ปรับปรุงถนนคอนกรีตทางเข้าหมู่บ้าน ทำถนนคอนกรีตเสริมเหล็ก ขนาดกว้าง ๓ เมตร ยาว ๘๐ เมตร หนา ๑๕ เซนติเมตร พื้นที่รวมประมาณ ๒๔๐ ตารางเมตร ปรับปรุงแทงค์น้ำและระบบกระจายน้ำเพื่อใช้ในการอุปโภคบริโภค และส่งเสริมโครงการปลูกป่าสร้างรายได้อันเนื่องมาจากพระราชดำริ ๓ หมู่บ้าน ได้แก่ บ้านห้วยน้ำเย็น ส่งเสริมการปลูกบุกไข่ และอโวคาโด้แบบผสมผสาน บ้านห้วยผาดำ ส่งเสริมการปลูกบุกไข่และโกโก้แบบผสมผสาน บ้านน้ำทรัพย์ ส่งเสริมการปลูกกาแฟอินทรีย์ พร้อมพัฒนาจุดตากกาแฟ ปัจจุบันดำเนินการแล้วเสร็จ

การก่อสร้างถนนคอนกรีตทางเข้าหมู่บ้าน

โครงการปลูกป่าสร้างรายได้

แผนที่แสดงขอบเขตพื้นที่โครงการอนุรักษ์สภาพป่าแม่ตื่นอันเนื่องมาจากพระราชดำริ จังหวัดตาก
สถานีสหัส บุญญาวิวัฒน์ ๑ (บ้านห้วยน้ำเย็น)

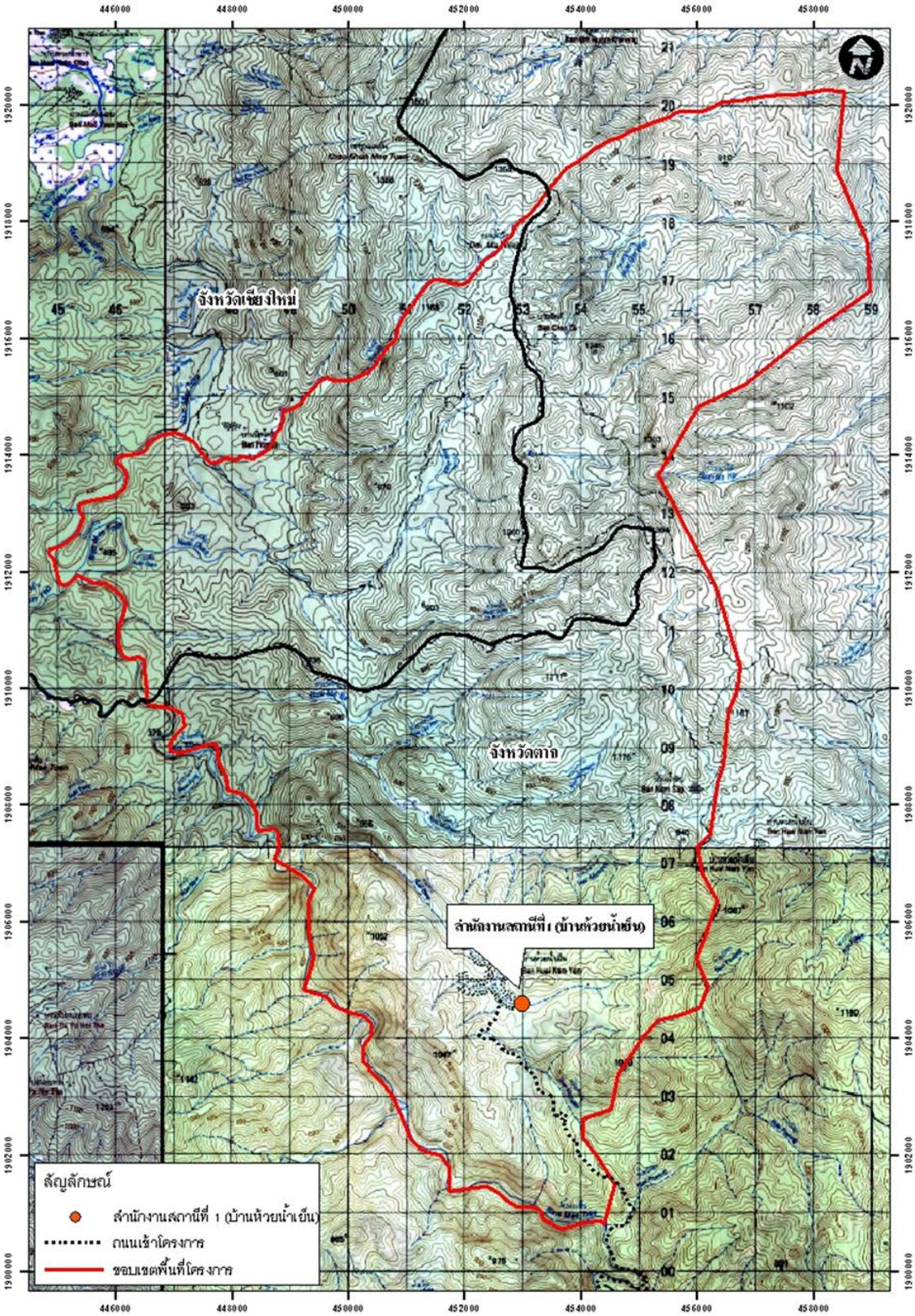

๓.แผนงานอนุรักษ์สภาพป่าแม่ตื่นอันเนื่องมาจากพระราชดำริ สถานีสหัสบุญญาวิวัฒน์ ๒ (บ้านทีนามู)

ดำเนินการปรับปรุงสำนักงานชั่วคราว พัฒนาคุณภาพชีวิต โดยปรับปรุงระบบส่งน้ำและซ่อมแซมถนนคอนกรีตเข้าสู่หมู่บ้าน และส่งเสริมโครงการปลูกป่าสร้างรายได้อันเนื่องมาจากพระราชดำริ ดำเนินการแจกจ่ายกล้าไม้ไผ่และไม้ผลให้แก่ราษฎรในพื้นที่

ปรับปรุงซ่อมแซมถนนคอนกรีตทางเข้าหมู่บ้าน

แจกจ่ายกล้าไม้ไผ่และไม้ผล

แผนที่แสดงพื้นที่รับผิดชอบของโครงการอนุรักษ์สภาพป่าแม่ตื่นอันเนื่องมาจากพระราชดำริ จังหวัดตาก สถานีสหัส บุญญาวิวัฒน์ ๒ (บ้านทีนามู)

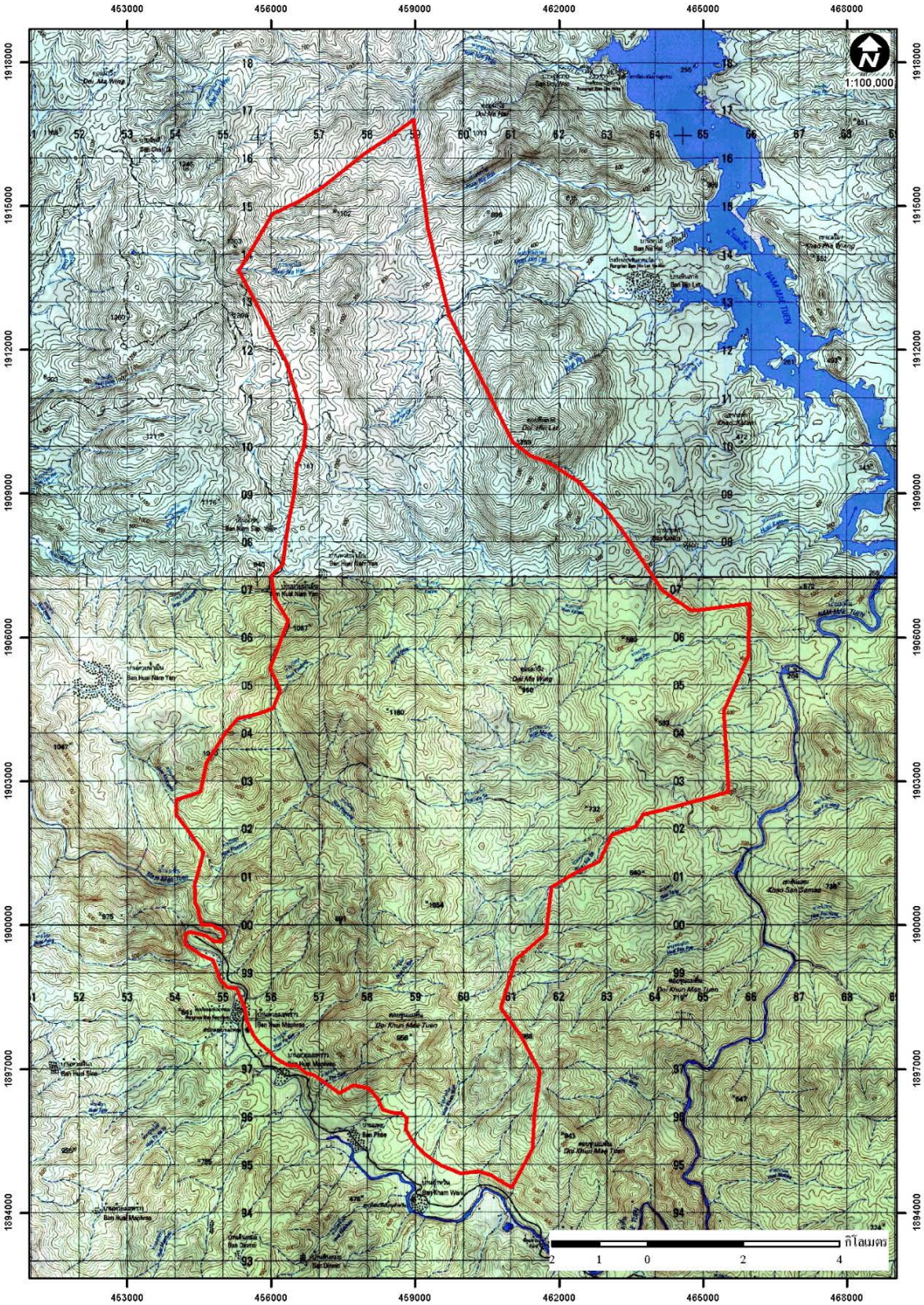

๔. แผนงานอนุรักษ์สภาพป่าแม่ตื่นอันเนื่องมาจากพระราชดำริ จังหวัดตาก สถานีโกวิท ปัญญาตรง ๑ (บ้านแสมไทย)

ดำเนินการปรับปรุงสำนักงานชั่วคราว พัฒนาคุณภาพชีวิต โดยการส่งเสริมการเลี้ยงไก่ไข่และไก่พื้นเมือง การปลูกไม้ผลและผักสวนครัว และปรับปรุงซ่อมแซมถนนคอนกรีตทางเข้าหมู่บ้านแสมไทยและบ้านห้วยวัว

ปรับปรุงสำนักงานชั่วคราว

ปรับปรุงซ่อมแซมถนนคอนกรีตทางเข้าหมู่บ้าน

แผนที่แสดงที่ตั้งและขอบเขตพื้นที่รับผิดชอบของโครงการอนุรักษ์สภาพป่าแม่ตื่น อันเนื่องมาจากพระราชดำริ จังหวัดตาก สถานีโกวิท ปัญญาตรง ๑ (บ้านแสมไทย)

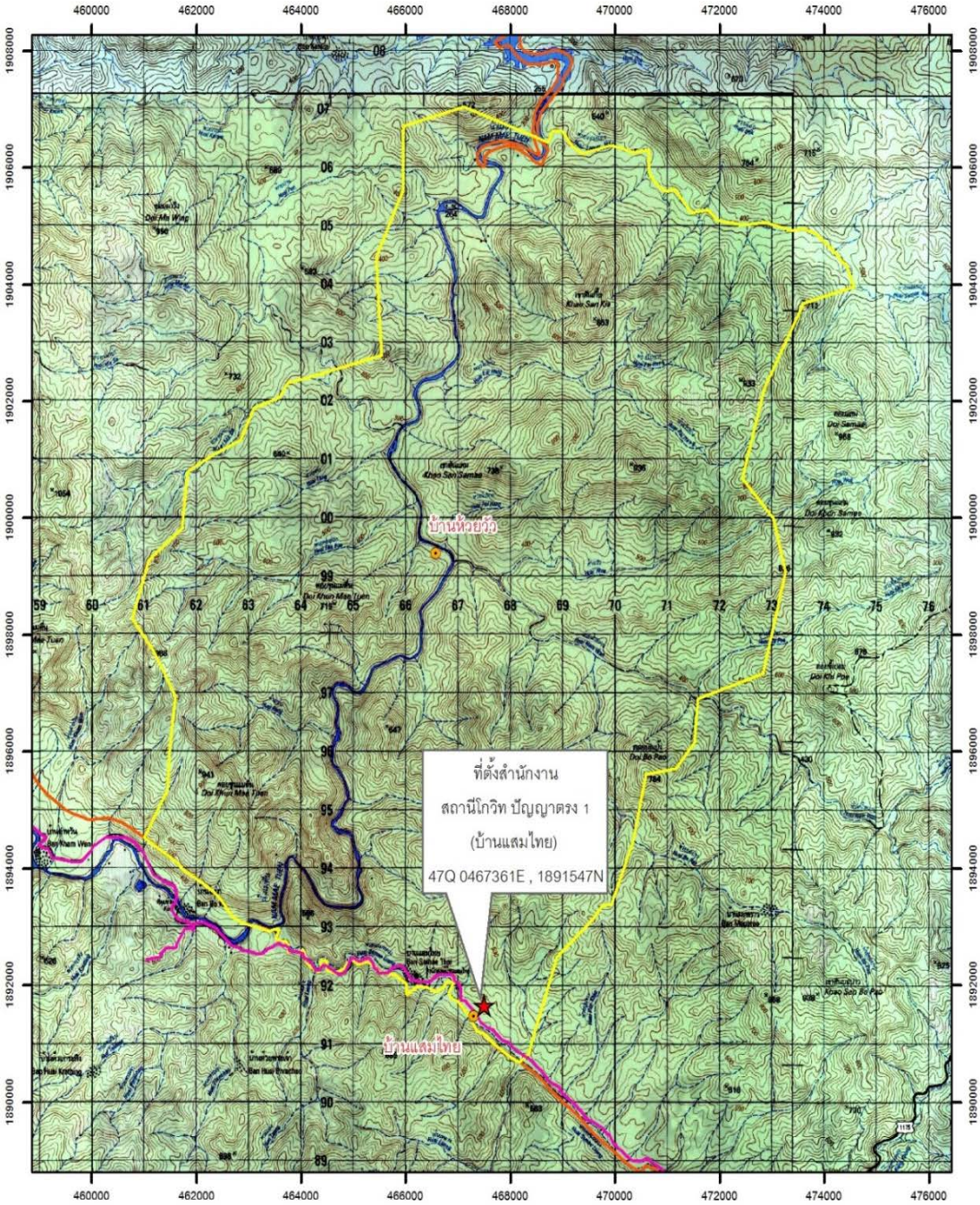

สัญลักษณ์

- หมู่บ้านในพื้นที่โครงการ
- ที่ตั้งสำนักงาน สถานีโกวิท ปัญญาตรง1
- เส้นทางบ้านแสมไทย
- ขอบเขตพื้นที่รับผิดชอบ สถานีโกวิท ปัญญาตรง1
- เขตรักษาพันธุ์สัตว์ป่าแม่ตื่น

N W E S

2 1 0 2 4 กิโลเมตร

มาตราส่วน 1:100,000

๕. แผนงานอนุรักษ์สภาพป่าแม่ตื่นอันเนื่องมาจากพระราชดำริ จังหวัดตาก สถานีโกวิท ปัญญาตรง ๒ (บ้านละเผ่ใหม่)

ดำเนินการปรับปรุงสำนักงานชั่วคราว ส่งเสริมการเพาะปลูกผักสวนครัว เพื่อเป็นธนาคารอาหารชุมชน พัฒนาคุณภาพชีวิต โดยการจัดซื้ออุปกรณ์พัฒนาระบบน้ำ เพื่อกักเก็บน้ำลงแทงค์น้ำเดิมของหมู่บ้านเพื่อใช้ในการอุปโภคบริโภค และปรับปรุงถนนคอนกรีตทางเข้าหมู่บ้าน ส่งเสริมโครงการปลูกป่าสร้างรายได้อันเนื่องมาจากพระราชดำริ โดยการแจกจ่ายกล้าไม้ผลและไม้ยืนต้น ให้แก่ราษฎร เพาะชำกล้าไม้มีค่า เพื่อแจกจ่ายประชาชน จำนวน ๕๐,๐๐๐ กล้า

ธนาคารอาหารชุมชน (Food Bank)

ปรับปรุงคอนกรีตทางเข้าหมู่บ้าน

พัฒนาระบบน้ำสำหรับอุปโภคบริโภค

โครงการปลูกป่าสร้างรายได้

ประโยชน์ที่ได้รับ

ทรัพยากรป่าไม้ได้รับการปรับปรุงและฟื้นฟูระบบนิเวศอย่างต่อเนื่อง ทำให้เกิดความหลากหลายทางชีวภาพและช่วยแก้ปัญหาภัยพิบัติในพื้นที่ สามารถสร้างรายได้เสริมนอกฤดูกาลเพาะปลูกให้แก่ครัวเรือน ทำให้คุณภาพชีวิตความเป็นอยู่ของราษฎรดีขึ้น

แผนที่แสดงพื้นที่รับผิดชอบของโครงการอนุรักษ์สภาพป่าแม่ตื่นอันเนื่องมาจากพระราชดำริ จังหวัดตาก สถานีโกวิท ปัญญาตรง ๒ (บ้านละเผ่ใหม่)

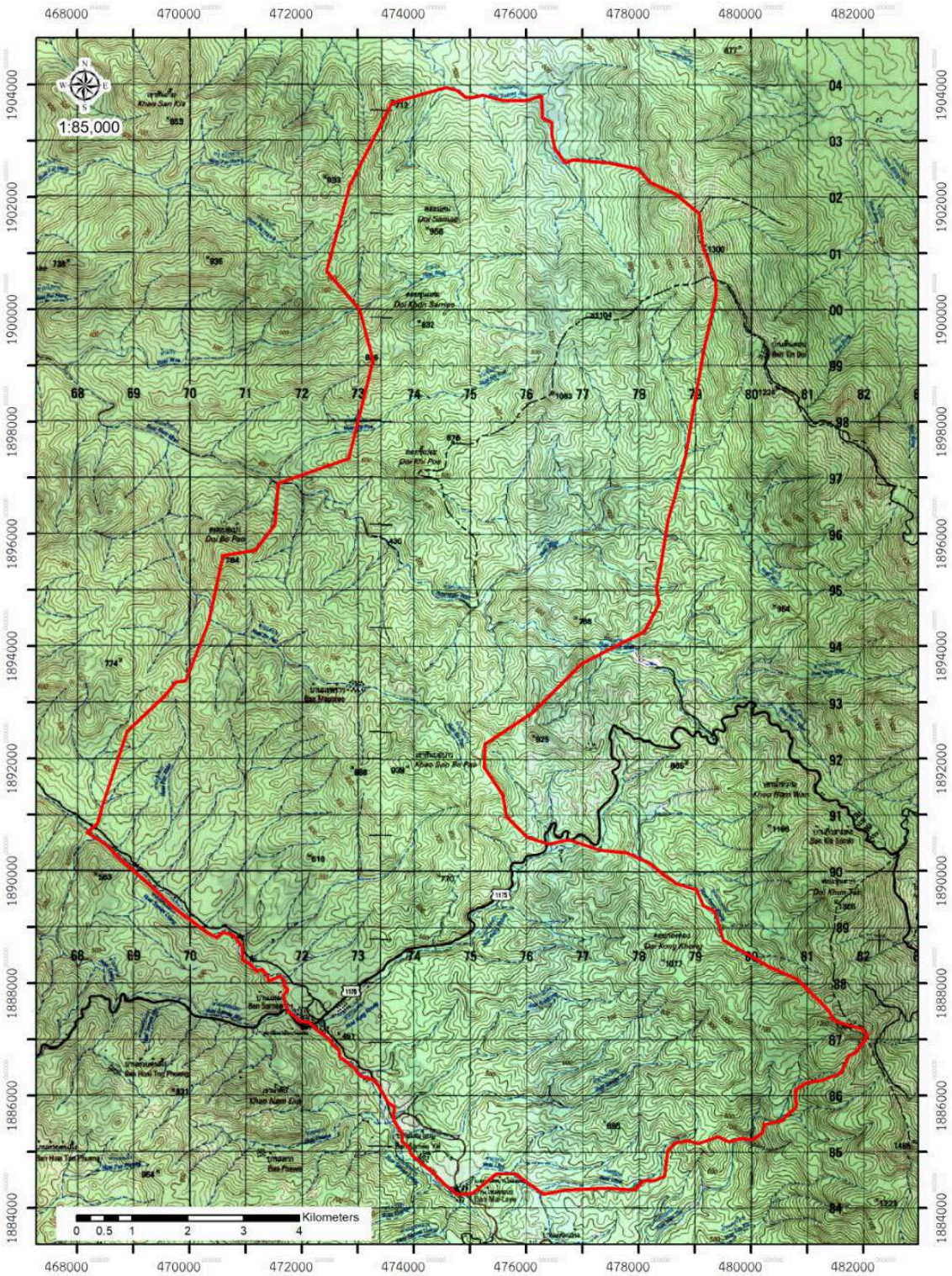

โครงการปลูกป่าสร้างรายได้ อันเนื่องมาจากพระราชดำริ
สมเด็จพระกนิษฐาธิราชเจ้า กรมสมเด็จพระเทพรัตนราชสุดา ฯ สยามบรมราชกุมารี
ในพื้นที่เขตรักษาพันธุ์สัตว์ป่าทุ่งใหญ่นเรศวรด้านตะวันออก เขตรักษาพันธุ์สัตว์ป่าอุ้มผาง
และเขตรักษาพันธุ์สัตว์ป่าแม่ตื่น อำเภออุ้มผาง และอำเภอแม่ระมาด จังหวัดตาก

เรื่องเดิม

เมื่อวันที่ ๒๒ ธันวาคม ๒๕๕๗ สมเด็จพระกนิษฐาธิราชเจ้า กรมสมเด็จพระเทพรัตนราชสุดา ฯ สยามบรมราชกุมารี ได้เสด็จพระราชดำเนินไปทรงปฏิบัติพระราชกรณียกิจโรงเรียนบ้านเลตองคุ จังหวัดตาก ในการนี้ ได้พระราชทานพระราชดำริให้กรมอุทยานแห่งชาติ สัตว์ป่า และพันธุ์พืช พิจารณาให้ความช่วยเหลือราษฎรในพื้นที่รับผิดชอบ โดยการส่งเสริมและจัดตั้งกลุ่มผู้ปลูกพืชสมุนไพร เพื่อลดการบุกรุกทำลายป่า

ผลการดำเนินงาน

กรมอุทยานแห่งชาติ สัตว์ป่า และพันธุ์พืช ได้ดำเนินการตามแผนโครงการปลูกป่าสร้างรายได้ อันเนื่องมาจากพระราชดำริ โดยมีกิจกรรมดังนี้

๑. งานอำนวยการและบริหารโครงการ ดำเนินงานบำรุงรักษาอาคารสถานที่ปรับปรุงซ่อมแซมสำนักงานชั่วคราว

๒. งานสาธิตและปลูกพืชสมุนไพร (เร่ว กระวาน และบุก) ดำเนินงานวิชาการเกษตร

๓. งานพัฒนาและส่งเสริมคุณภาพชีวิตของกลุ่มผู้ปลูกพืชสมุนไพร (เร่ว กระวาน และบุก) ดำเนินงานประชาสัมพันธ์และเผยแพร่

สร้างต่อเติมห้องน้ำ ห้องสุขา ของบ้านพักในโครงการฯ

ปรับปรุงแปลงสาธิตปลูกพืชสมุนไพร

จัดทำป้ายแสดงแปลงปลูกพืชสมุนไพรและที่ทำกิน
และตรวจติดตาม แลกเปลี่ยนความคิดเห็น กับสมาชิกกลุ่มปลูกพืชสมุนไพร

ประโยชน์ที่ได้รับ

ทำให้พื้นที่ป่าที่ถูกบุกรุกและทำลายกลับฟื้นคืนความอุดมสมบูรณ์ ราษฎรมีรายได้มั่นคงและคุณภาพชีวิตดีขึ้น สามารถจัดตั้งกลุ่มผู้ปลูกพืชสมุนไพรและขยายพันธุ์พืชสมุนไพรในพื้นที่เป้าหมายได้เพิ่มขึ้น สร้างความหลากหลายทางชีวภาพ

แผนที่แสดงที่ตั้งโครงการปลูกป่าสร้างรายได้อันเนื่องมาจากพระราชดำริ
สมเด็จพระกนิษฐาธิราชเจ้า กรมสมเด็จพระเทพรัตนราชสุดาฯ สยามบรมราชกุมารี
ในพื้นที่จังหวัดตาก

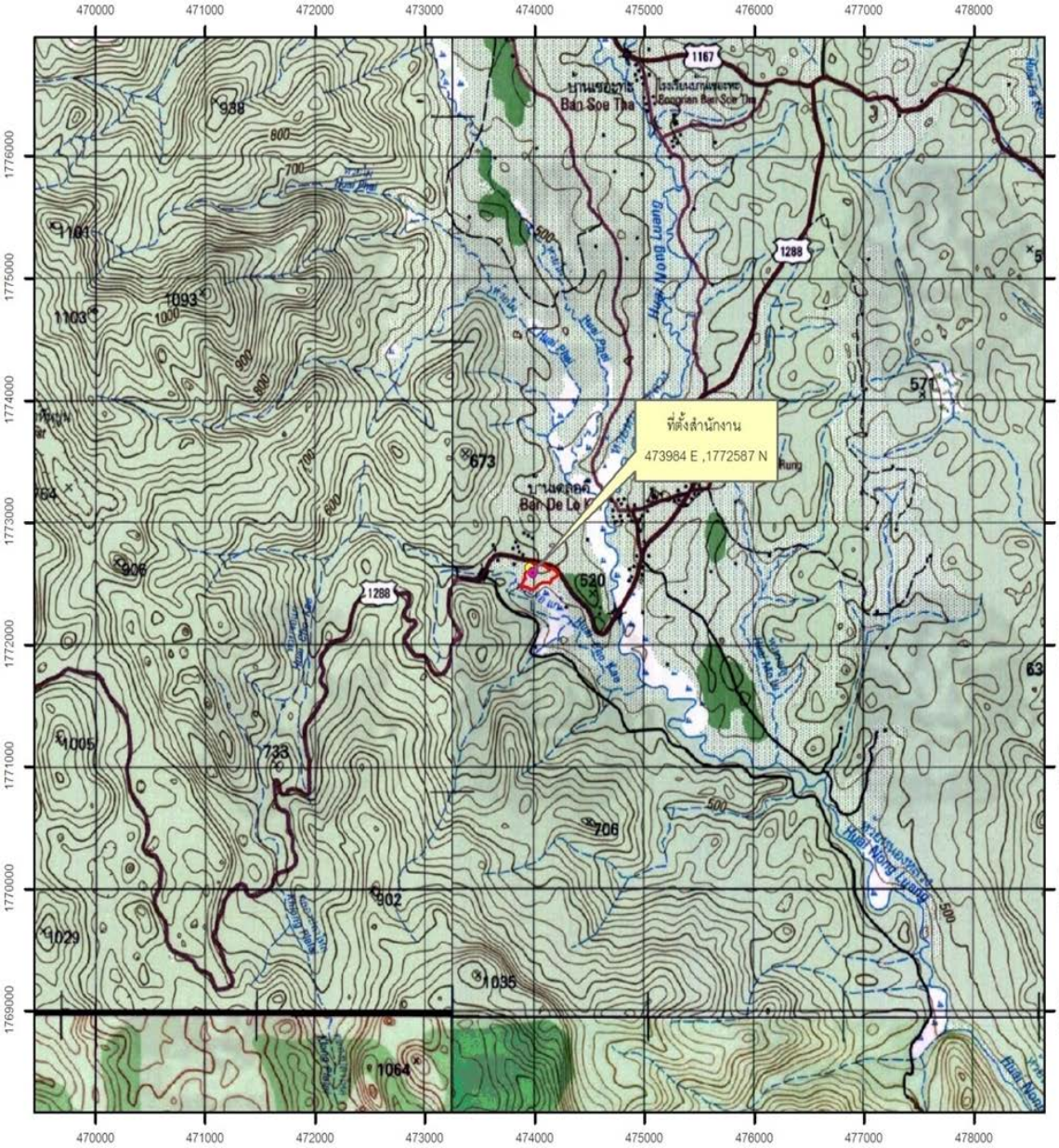

สัญลักษณ์

- ที่ตั้งสำนักงาน
- แปลงเพาะชำ
- ศูนย์ประสานงานและส่งเสริมการปลูกป่าสร้างรายได้ฯ

N W E S

1 .5 0 1 2 กิโลเมตร

มาตราส่วน 1 : 50,000

โครงการส่งเสริมการเรียนรู้เพื่อการอนุรักษ์และฟื้นฟูสิ่งแวดล้อมอันเนื่องมาจากพระราชดำริ ตำบลพระธาตุผาแดง อำเภอแม่สอด จังหวัดตาก

เรื่องเดิม

เมื่อวันที่ ๒๔ มีนาคม ๒๕๕๘ พระบาทสมเด็จพระบรมชนกาธิเบศร มหาภูมิพลอดุลยเดชมหาราช บรมนาถบพิตร ทรงพระกรุณาโปรดเกล้าโปรดกระหม่อมรับ “โครงการส่งเสริมการเรียนรู้เพื่อการอนุรักษ์และฟื้นฟูสิ่งแวดล้อม” ไว้เป็นโครงการอันเนื่องมาจากพระราชดำริ ตามที่ นายอาสา สารสิน ประธานกรรมการบริษัท ผาแดงอินดัสทรี จำกัด (มหาชน) ได้มีหนังสือขอให้นำความกราบบังคมทูลพระกรุณา กรณี บริษัท ผาแดงอินดัสทรี จำกัด (มหาชน) ซึ่งได้รับประทานบัตรในการดำเนินกิจการด้านการพัฒนาอุตสาหกรรมเหมืองแร่และถลุงโลหะสังกะสี บริเวณเขตป่าสงวนแห่งชาติ ป่าแม่สอด ตำบลพระธาตุผาแดง อำเภอแม่สอด จังหวัดตาก จะยุติการทำเหมืองใน พ.ศ. ๒๕๖๐ และพัฒนาพื้นที่กิจกรรมเหมืองแร่เดิมให้เป็นศูนย์การพัฒนาและแหล่งเรียนรู้ทางธรรมชาติ ต่อมา สมเด็จพระกนิษฐาธิราชเจ้า กรมสมเด็จพระเทพรัตนราชสุดา ฯ สยามบรมราชกุมารี ทรงรับแนวทางการพัฒนาพื้นที่กิจกรรมเหมืองที่ผ่านการฟื้นฟูสภาพแวดล้อมแล้วให้เป็นศูนย์การพัฒนาและแหล่งเรียนรู้ทางธรรมชาติ พร้อมทั้งขอพระราชทานอนุญาตน้อมเกล้าฯ ถวายเรือนรับรองที่ประทับและอาคารโดยรอบ และแนวทางการพัฒนาพื้นที่กิจกรรมเหมืองที่ผ่านการฟื้นฟูสภาพแวดล้อมแล้วให้เป็นศูนย์การพัฒนาและแหล่งเรียนรู้ทางธรรมชาติ

ต่อมา สมเด็จพระกนิษฐาธิราชเจ้า กรมสมเด็จพระเทพรัตนราชสุดา ฯ สยามบรมราชกุมารีมีพระราชดำริในพื้นที่โครงการ ระหว่างวันที่ ๑๙ – ๒๒ ธันวาคม ๒๕๕๙ สรุปความว่า “ขอให้ดำเนินการรวบรวมพรรณไม้และจัดทำสวนพฤกษศาสตร์เพื่อเป็นการอนุรักษ์และเป็นแหล่งเรียนรู้ของชุมชนและผู้ที่สนใจศึกษาต่อไป”

ผลการดำเนินงาน

กรมป่าไม้ได้รับการสนับสนุนงบประมาณเพื่อดำเนินการในโครงการส่งเสริมการเรียนรู้เพื่อการอนุรักษ์และฟื้นฟูสิ่งแวดล้อมอันเนื่องมาจากพระราชดำริ ดังนี้

๑. แผนงานอำนวยการและบริหารโครงการ

ดำเนินการปรับปรุงโครงสร้างพื้นฐาน (ระบบสาธารณูปโภค) และก่อสร้างระบบสาธารณูปโภคพื้นฐาน เช่น ปรับปรุงสนามฟุตบอล สนามบาสเก็ตบอล สนามตะกร้อ ปรับปรุงระบบท่อส่งน้ำต่าง ๆ ปรับปรุงระบบไฟฟ้าถนน และไฟฟ้าแรงต่ำของปั๊มน้ำ ปรับปรุงระบบบำบัดน้ำเสีย ปรับปรุงระบบไฟฟ้าบริเวณเรือนประทับ ซ่อมแซมและปรับปรุงสาย LAN และปรับปรุงระบบอินเตอร์เน็ตในพื้นที่โครงการ และจัดซื้อครุภัณฑ์ไฟฟ้าและวิทยุ ครุภัณฑ์ก่อสร้าง ครุภัณฑ์การเกษตร ครุภัณฑ์สำนักงาน ครุภัณฑ์คอมพิวเตอร์ ครุภัณฑ์งานบ้านงานครัว ครุภัณฑ์โรงงาน ครุภัณฑ์โฆษณาและเผยแพร่ และครุภัณฑ์วิทยาศาสตร์ ปัจจุบันดำเนินการแล้วเสร็จ

การปรับปรุงระบบไฟฟ้าและสนามบาสเก็ตบอล



ครุภัณฑ์วิทยาศาสตร์และครุภัณฑ์คอมพิวเตอร์

ครุภัณฑ์ก่อสร้างและครุภัณฑ์การเกษตร

๒. แผนงานสวนพฤกษศาสตร์และนันทนาการ

ดำเนินการสำรวจและรวบรวมพันธุ์ไม้ ผืนป่าตะวันตก และพันธุ์ไม้หายาก งานเตรียมการดูแลรักษาพรรณไม้พระราชทาน โดยดำเนินการจ้างเหมาบริการแรงงาน และจัดซื้อวัสดุการเกษตร จัดซื้อกล้าไม้ จัดทำกล้าไม้ขนาดใหญ่ (กล้าไม้ปีที่ ๒) จำนวน ๔๐,๐๐๐ กล้า ดำเนินการจัดซื้อวัสดุการเกษตร และจ้างเหมาบริการจัดทำกล้าไม้ขนาดใหญ่ (กล้าไม้ปีที่ ๒) เพื่อเตรียมการรองรับการจัดสร้างสวนพฤกษศาสตร์ในโครงการ ตลอดจนพัฒนาสถานที่ท่องเที่ยวเชิงนิเวศและแหล่งนันทนาการ ดำเนินการจัดจ้างจัดทำลานกางเต็นท์บริเวณเหมืองแร่สีเขียวและป่าในเมืองพร้อมระบบสาธารณูปโภค และปรับปรุงซ่อมแซมองค์พระธาตุเจดีย์เหมืองผาแดงและพื้นที่โดยรอบ และดำเนินการจัดซื้อจัดจ้างการออกแบบสวนพฤกษศาสตร์ ปัจจุบันอยู่ระหว่างการออกแบบคาดว่าจะสามารถดำเนินการออกแบบโซนซีแล้วเสร็จในเดือนธันวาคม ๒๕๖๔

รวบรวมพันธุ์ไม้ ผืนป่าตะวันตก และพันธุ์ไม้หายาก
และงานเตรียมการดูแลรักษาพรรณไม้พระราชทาน

การปรับปรุงซ่อมแซมองค์พระธาตุเจดีย์เหมืองผาแดงและพื้นที่โดยรอบ

๓. แผนงานอนุรักษ์ทรัพยากรธรรมชาติและสิ่งแวดล้อม

ศูนย์อบรมสัมมนาด้านการอนุรักษ์ทรัพยากรธรรมชาติ โดยดำเนินโครงการฝึกอบรมจำนวน ๒ โครงการ คือโครงการค่ายเยาวชนรักษ์ป่า รักสิ่งแวดล้อม และกิจกรรมอบรมในหลักสูตร "การเสริมสร้างกระบวนการ พัฒนาชุมชนให้มีส่วนร่วมตามแนวพระราชดำริ" และศึกษาดูงาน ทั้งนี้ เนื่องด้วยสถานการณ์การระบาดของเชื้อไวรัสโคโรนา ๒๐๑๙ (covid-๑๙) ในพื้นที่อำเภอแม่สอด จังหวัดตาก ซึ่งเป็นพื้นที่ควบคุมสูงสุดและเข้มงวด ตามประกาศของกระทรวงสาธารณสุข โครงการส่งเสริมการเรียนรู้ฯ จึงดำเนินการจัดทำสื่อประชาสัมพันธ์ เช่น สื่อวีดีทัศน์ (Video Tape Recorder : VTR) การจัดทำโรลอัพประชาสัมพันธ์ การจัดทำป้าย x-stand ประชาสัมพันธ์

การจัดทำสื่อประชาสัมพันธ์

กรมอุทยานแห่งชาติ สัตว์ป่า และพันธุ์พืช ดำเนินการงานศูนย์อนุรักษ์พันธุ์กล้วยไม้ โดยการจัดทำเรือนเพาะชำเก็บไม้ล้มลุก ขนาด ๒๐ x ๓๕ เมตร จำนวน ๑ โรงเรือน ปรับปรุงภูมิทัศน์ จัดสวนบริเวณส่วนจัดแสดง ทำทางเดินและบันไดทาง จัดทำฐานข้อมูลกล้วยไม้ป่าในเมืองไทย จำนวน ๑๗๔ สกุล ๑,๒๕๓ ชนิด และในส่วนที่โครงการฯ ได้เก็บรวบรวมไว้ จัดชุดสำรวจ รวบรวมข้อมูลกล้วยไม้ป่า และพืชล้มลุก ในภาคตะวันตก จำนวน ๓ ชุด เพื่อสำรวจพรรณพืชในวงศ์กล้วยไม้ สามารถจำแนกได้ถึงระดับชนิดและระดับสกุลจำนวน ๓๒๒ ชนิด พืชล้มลุก จำนวน ๓๐ ชนิด รวบรวมเก็บรักษา กล้วยไม้ป่า ๘๖ สกุล ๓๐๖ ชนิด ๑๐,๐๐๕ กระถาง พืชล้มลุก ๓๐ ชนิด ๕๐๐ กระถาง ตลอดจนบำรุง ดูแลรักษา และป้องกันจำกัดเชื้อโรค พันธุ์ไม้ที่ดำเนินการเก็บรวบรวมไว้ที่โครงการฯ เพื่อเป็นแม่พันธุ์และแหล่งอนุรักษ์พันธุ์กรรมกล้วยไม้ป่า จัดกิจกรรมคืนกล้วยไม้สู่ธรรมชาติ นำกล้ากล้วยไม้ป่า จำนวน ๒๐ ชนิด ๒,๒๕๐ ต้น ปลูกบริเวณป่าโดยรอบโครงการฯ และพื้นที่ในเขตอุทยานแห่งชาติน้ำตกพาเจริญ เนื้อที่ ๑๐๐ ไร่ พร้อมติดตามอัตราการรอดตาย ปัจจุบัน อยู่ระหว่างการดำเนินการจัดทำรูปเล่มเอกสาร เรื่อง “ร้อยเรื่องราวกล้วยไม้ไทย” ซึ่งคาดว่าจะแล้วเสร็จในเดือนธันวาคม ๒๕๖๔

จัดทำเรือนเพาะชำและปรับปรุงภูมิทัศน์

สำรวจ รวบรวมข้อมูลกล้วยไม้ป่า และพืชล้มลุก

งานรวบรวมเก็บรักษาและขยายพันธุ์

การขยายผลกล้วยไม้สู่ชุมชนคืนสู่ธรรมชาติ

ประโยชน์ที่ได้รับ

ทรัพยากรธรรมชาติทั้งในพื้นที่โครงการและพื้นที่โดยรอบได้รับการฟื้นฟู สามารถพัฒนาเป็นแหล่งศึกษาเรียนรู้ด้านการฟื้นฟูสภาพป่าไม้ตามแนวพระราชดำริ และสามารถพัฒนาพื้นที่เหมืองเดิมให้เป็นสวนพฤกษศาสตร์ที่รวบรวมพืชท้องถิ่น พันธุ์ไม้หายาก และพันธุ์ไม้ผืนป่าตะวันตก ตลอดจนราษฎรในพื้นที่ได้รับการปลูกฝังจิตสำนึกและมีส่วนร่วมในการอนุรักษ์ทรัพยากรป่าไม้

แผนที่ส่งเสริมการเรียนรู้เพื่อการอนุรักษ์และฟื้นฟูสิ่งแวดล้อมอันเนื่องมาจากพระราชดำริ ตำบลพระธาตุผาแดง อำเภอแม่สอด จังหวัดตาก

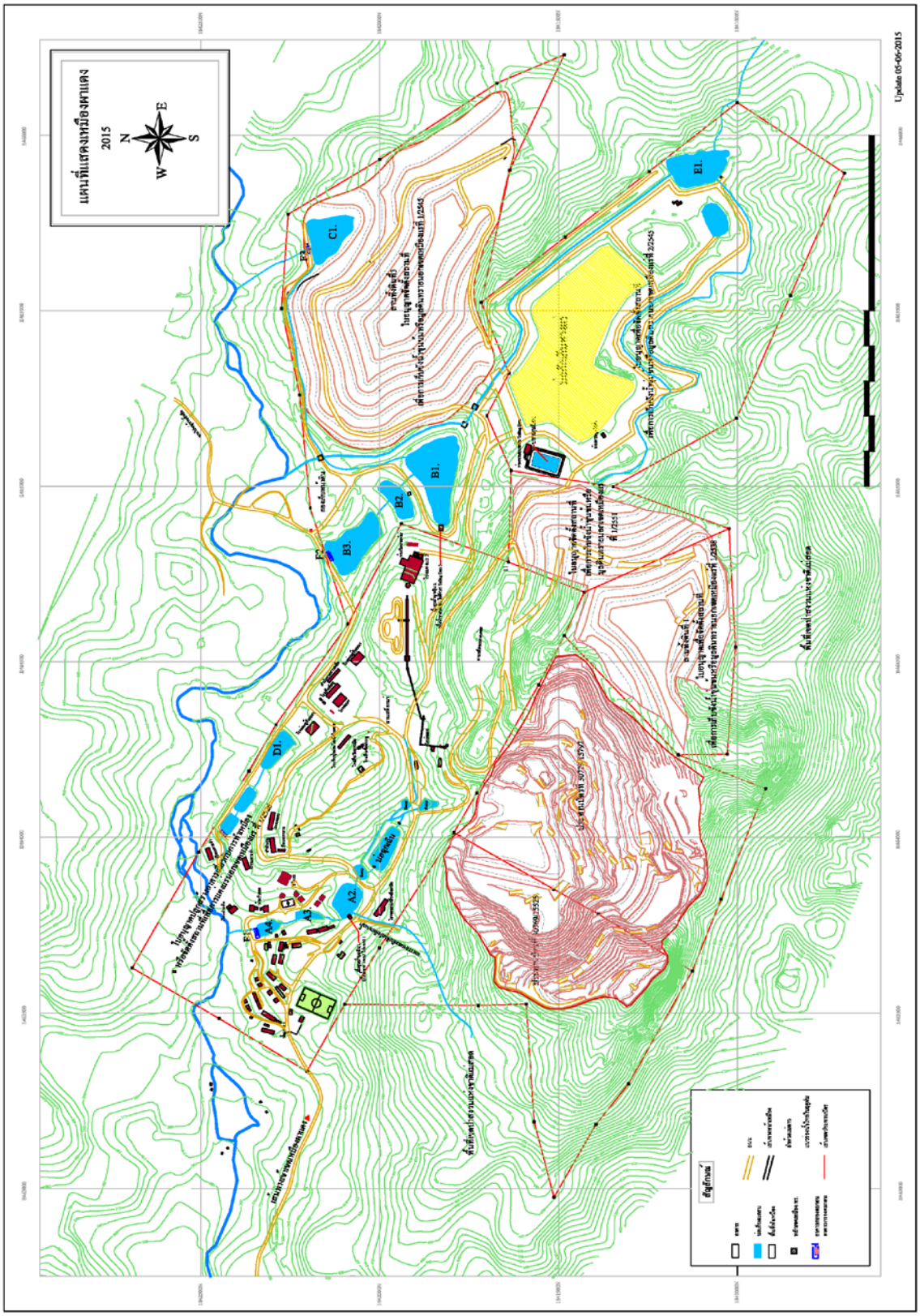

โครงการอนุรักษ์และฟื้นฟูทรัพยากรป่าไม้บ้านเลโพเดอันเนื่องมาจากพระราชดำริ สมเด็จพระเทพรัตนราชสุดา ฯ สยามบรมราชกุมารี ตำบลแม่วะหลวง อำเภอท่าสองยาง จังหวัดตาก

เรื่องเดิม

เมื่อวันที่ ๒๔ ธันวาคม ๒๕๕๖ สมเด็จพระกนิษฐาธิราชเจ้า กรมสมเด็จพระเทพรัตนราชสุดา ฯ สยามบรมราชกุมารี เสด็จพระราชดำเนินทรงปฏิบัติพระราชกรณียกิจ ณ ศูนย์การเรียนตำรวจตระเวนชายแดนบ้านเลโพเด ตำบลแม่วะหลวง อำเภอท่าสองยาง จังหวัดตาก ทรงมีพระราชดำริให้สำนักงาน กปร. กรมชลประทาน และกรมป่าไม้ ร่วมกันดำเนินการแก้ไขปัญหาการขาดแคลนน้ำของศูนย์การเรียนตำรวจตระเวนชายแดนบ้านเลโพเดเพื่อให้มีแหล่งน้ำสำหรับการอุปโภคบริโภคและสนับสนุนกิจกรรมต่าง ๆ ได้ตลอดทั้งปี

ผลการดำเนินงาน

กรมป่าไม้ ได้รับการสนับสนุนงบประมาณเพื่อดำเนินกิจกรรมฟื้นฟูระบบนิเวศป่าไม้ ได้แก่ ก่อสร้างฝายต้นน้ำแบบผสมผสาน จำนวน ๑๐ แห่ง ฝายต้นน้ำแบบกึ่งถาวร จำนวน ๑ แห่ง เพาะชำกล้าไม้ทั่วไป จำนวน ๕๐,๐๐๐ กล้า เพาะชำหญ้าแฝก จำนวน ๗๕,๐๐๐ กล้า แปลงสาธิตสร้างป่าสร้างรายได้และฐานการเรียนรู้การอนุรักษ์ทรัพยากรป่าไม้ตามแนวพระราชดำริ ผลการดำเนินงานคาดว่าจะแล้วเสร็จในเดือนมกราคม ๒๕๖๕

พื้นที่ก่อสร้างฝายต้นน้ำ

ประโยชน์ที่ได้รับ

สามารถฟื้นฟูสภาพป่าเสื่อมโทรมและระบบนิเวศป่าไม้บริเวณพื้นที่โครงการให้คืนความอุดมสมบูรณ์เพื่อเป็นแหล่งต้นน้ำให้แก่ชุมชน ราษฎรมีความรู้ในการทำเกษตรควบคู่กับการอนุรักษ์ทรัพยากรป่าไม้ได้อย่างสมดุล มีรายได้มั่นคงและความเป็นอยู่ที่ดีขึ้น

แผนที่แสดงโครงการอนุรักษ์และฟื้นฟูทรัพยากรป่าไม้บ้านเลโพเดอันเนื่องมาจากพระราชดำริ สมเด็จพระเทพรัตนราชสุดา ฯ สยามบรมราชกุมารี ตำบลแม่วะหลวง อำเภอท่าสองยาง จังหวัดตาก

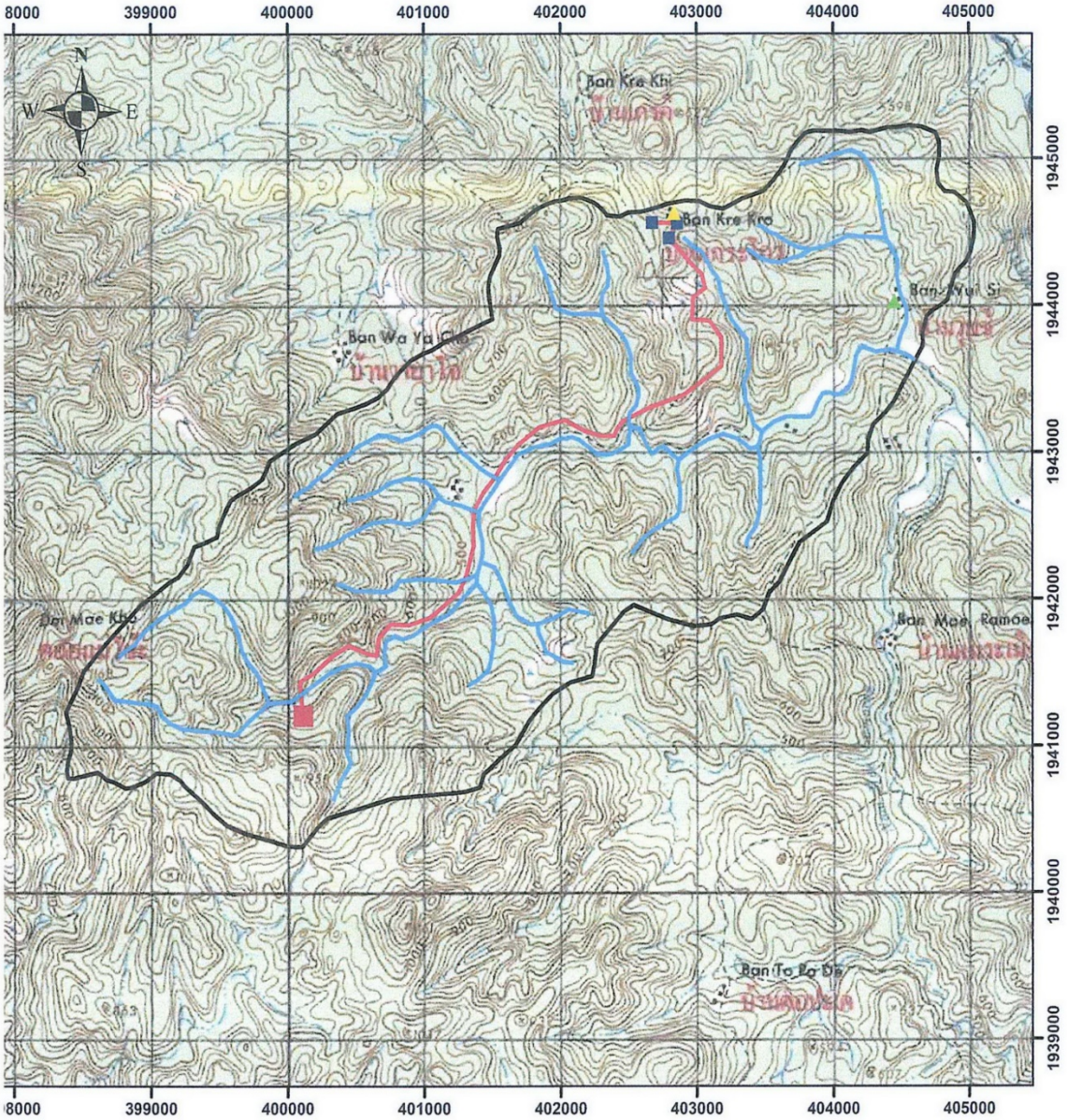

คำอธิบายสัญลักษณ์

- บ้านกระโกร
- บ้านวุยซี
- ถังเก็บน้ำ
- ฝายทดน้ำ
- เส้นลุ่มน้ำ
- ท่อส่งน้ำ
- ขอบเขตลุ่มน้ำ

ป่าสงวนแห่งชาติ

พิกัดฝาย 400100 mE. - 1941200 mN.

Indian 1975 UTM Zone 47N

0 375 750 1,500 2,250 3,000 Met

โครงการอนุรักษ์และฟื้นฟูทรัพยากรป่าไม้บ้านแพะอันเนื่องมาจากพระราชดำริ สมเด็จพระเทพรัตนราชสุดา ฯ สยามบรมราชกุมารี ตำบลแม่ตื่น อำเภอแม่ระมาด จังหวัดตาก

เรื่องเดิม

เมื่อวันที่ ๒๕ ธันวาคม ๒๕๕๖ สมเด็จพระกนิษฐาธิราชเจ้า กรมสมเด็จพระเทพรัตนราชสุดา ฯ สยามบรมราชกุมารี เสด็จพระราชดำเนินทรงปฏิบัติพระราชกรณียกิจ ณ โรงเรียนตำรวจตระเวนชายแดนเฉลิมพระเกียรติ ๗ รอบพระชนมพรรษา (บ้านแพะ) ตำบลแม่ตื่น อำเภอแม่ระมาด จังหวัดตาก ทรงมีพระราชดำริให้สำนักงาน กปร. กรมชลประทาน และกรมป่าไม้ร่วมกันพิจารณาปรับปรุงระบบประปาภูเขาที่ชำรุดเสียหายให้กับโรงเรียนตำรวจตระเวนชายแดนเฉลิมพระเกียรติ ๗ รอบพระชนมพรรษา (บ้านแพะ) และราษฎรในบริเวณใกล้เคียงซึ่งประสบปัญหาขาดแคลนน้ำ

ผลการดำเนินงาน

กรมป่าไม้ได้รับการสนับสนุนงบประมาณเพื่อดำเนินการตามแผนงานโครงการอนุรักษ์และฟื้นฟูทรัพยากรป่าไม้บ้านแม่แพะอันเนื่องมาจากพระราชดำริ โดยมีกิจกรรม ดังนี้ จัดตั้งสำนักงานโครงการชั่วคราว ซึ่งอยู่ระหว่างดำเนินการ เพื่อดำเนินกิจกรรมในการฟื้นฟูระบบนิเวศป่าไม้ การเพาะชำหญ้าแฝก จำนวน ๗๕,๐๐๐ กล้า การสร้างฝายต้นน้ำแบบผสมผสาน จำนวน ๑๕ แห่ง กิจกรรมพัฒนาคุณภาพชีวิต การพัฒนาแหล่งท่องเที่ยวเชิงอนุรักษ์ จัดทำแปลงสาธิตสร้างป่าสร้างรายได้ ตลอดจนการจัดทำฐานข้อมูลเพื่อการจัดการทรัพยากรป่าไม้ เพื่อให้ทราบถึงทรัพยากรป่าไม้ที่มีอยู่เดิม ปัจจุบันดำเนินการแล้วเสร็จ

สำนักงานโครงการชั่วคราว

ประโยชน์ที่ได้รับ

สามารถฟื้นฟูสภาพป่าเสื่อมโทรมและระบบนิเวศป่าไม้ รวมถึงแหล่งต้นน้ำบริเวณพื้นที่โครงการให้มีความอุดมสมบูรณ์เพิ่มขึ้น ช่วยป้องกันไฟป่าและแก้ไขปัญหาอุกทกภัยในพื้นที่ ประชาชนในพื้นที่มีจิตสำนึกและเข้ามามีส่วนร่วมดำเนินการต่าง ๆ กับเจ้าหน้าที่ในการอนุรักษ์ทรัพยากรธรรมชาติ ทำให้คุณภาพชีวิตความเป็นอยู่ดีขึ้น ตลอดจนสามารถอยู่ร่วมกับป่าได้อย่างยั่งยืน

แผนที่แสดงโครงการอนุรักษ์และฟื้นฟูทรัพยากรป่าไม้บ้านแพะ
อันเนื่องมาจากพระราชดำริ สมเด็จพระเทพรัตนราชสุดาฯ สยามบรมราชกุมารี จังหวัดตาก
เนื้อที่ ๗,๖๒๙.๕๐ ไร่
ท้องที่ บ้านแพะ หมู่ที่ ๑๒ ตำบลแม่ตื่น อำเภอแม่ระมาด จังหวัดตาก

WGS ๑๙๘๔ ลำดับชุด L ๗๐๑๘ ระวาง ๔๗๔๓ III โซน ๔๗ N

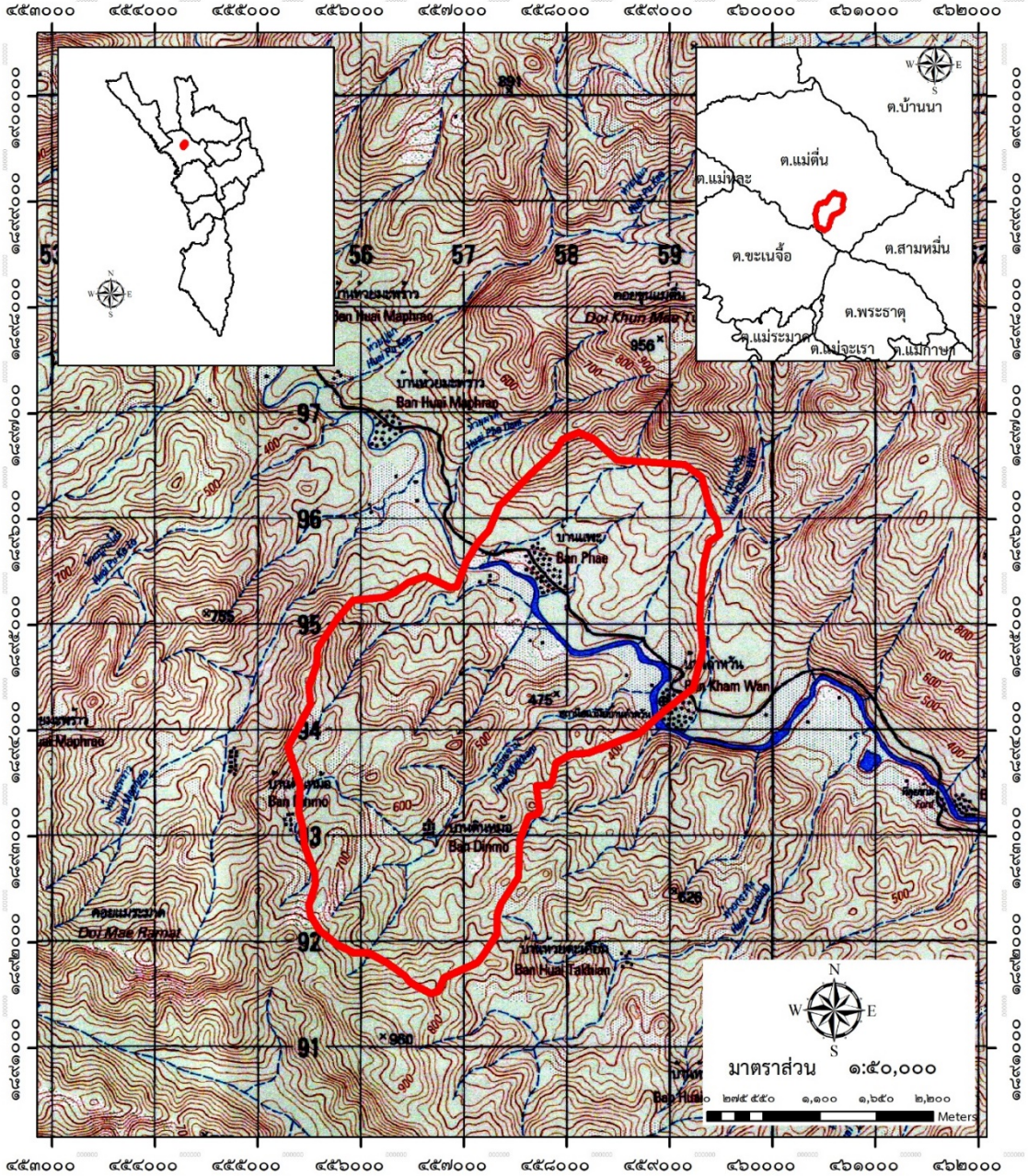
๔๕๓๐๐๐
๔๕๔๐๐๐
๔๕๕๐๐๐
๔๕๖๐๐๐
๔๕๗๐๐๐
๔๕๘๐๐๐
๔๕๙๐๐๐
๔๖๐๐๐๐
๔๖๑๐๐๐
๔๖๒๐๐๐
๑๙๐๐๐๐๐
๑๙๙๙๐๐๐
๑๙๙๙๐๐๐
๑๙๙๙

โครงการอนุรักษ์และฟื้นฟูทรัพยากรป่าไม้บ้านแม่วะหลวงอันเนื่องมาจากพระราชดำริ สมเด็จพระเทพรัตนราชสุดา ฯ สยามบรมราชกุมารี ตำบลแม่วะหลวง อำเภอท่าสองยาง จังหวัดตาก

เรื่องเดิม

เมื่อวันที่ ๒๓ ธันวาคม ๒๕๕๗ สมเด็จพระกนิษฐาธิราชเจ้า กรมสมเด็จพระเทพรัตนราชสุดา ฯ สยามบรมราชกุมารี เสด็จพระราชดำเนินทรงปฏิบัติพระราชกรณียกิจ ณ โรงเรียนบ้านแม่วะหลวง ตำบลแม่วะหลวง อำเภอท่าสองยาง จังหวัดตาก ทรงมีพระราชดำริให้สำนักงาน กปร. กรมชลประทาน และกรมป่าไม้ ร่วมกันดำเนินการซ่อมแซมระบบประปาภูเขาบ้านแม่วะหลวงที่ชำรุดเสียหาย ให้มีความมั่นคงแข็งแรงและสามารถใช้งานได้อย่างมีประสิทธิภาพ พร้อมทั้งก่อสร้างถังเก็บน้ำเพิ่มเติมให้โรงเรียนบ้านแม่วะหลวง

ผลการดำเนินงาน

กรมป่าไม้ ได้รับการสนับสนุนงบประมาณเพื่อดำเนินการก่อสร้างสำนักงานโครงการชั่วคราว งานจัดทำฐานข้อมูลเพื่อการจัดการทรัพยากรป่าไม้ และกิจกรรมฟื้นฟูระบบนิเวศป่าไม้ ได้แก่ ก่อสร้างฝายต้นน้ำแบบผสมผสาน จำนวน ๕ แห่ง เพาะชำกล้าไม้ทั่วไป จำนวน ๒๕,๐๐๐ กล้า เพาะชำหญ้าแฝก จำนวน ๒๕,๐๐๐ กล้า แปลงสาธิตสร้างป่าสร้างรายได้ จำนวน ๒ ไร่ ผลการดำเนินงานคาดว่าจะแล้วเสร็จในเดือนมกราคม ๒๕๖๕

พื้นที่ดำเนินกิจกรรมฟื้นฟูระบบนิเวศป่าไม้

ประโยชน์ที่ได้รับ

สามารถฟื้นฟูสภาพป่าเสื่อมโทรมตลอดจนฟื้นฟูระบบนิเวศป่าไม้บริเวณโครงการและพื้นที่ใกล้เคียงให้มีความอุดมสมบูรณ์เป็นแหล่งต้นน้ำลำธารให้แก่ชุมชนโดยรวม ตลอดจนสามารถพัฒนาแหล่งต้นน้ำลำธารโดยการทำฝายชะลอน้ำประเภทต่าง ๆ ตามความเหมาะสม เพื่อป้องกันการเกิดน้ำป่าไหลหลากในช่วงฤดูฝน และกักเก็บน้ำไว้ใช้ในช่วงฤดูแล้ง ตลอดจนสร้างความชุ่มชื้นให้กับพื้นที่ป่า อีกทั้งสามารถป้องกันไฟป่าได้อีกทางหนึ่งด้วย

แผนที่แสดงโครงการอนุรักษ์และฟื้นฟูทรัพยากรป่าไม้บ้านแม่วะหลวงอันเนื่องมาจากพระราชดำริ สมเด็จพระเทพรัตนราชสุดา ฯ สยามบรมราชกุมารี ตำบลแม่วะหลวง อำเภอท่าสองยาง จังหวัดตาก

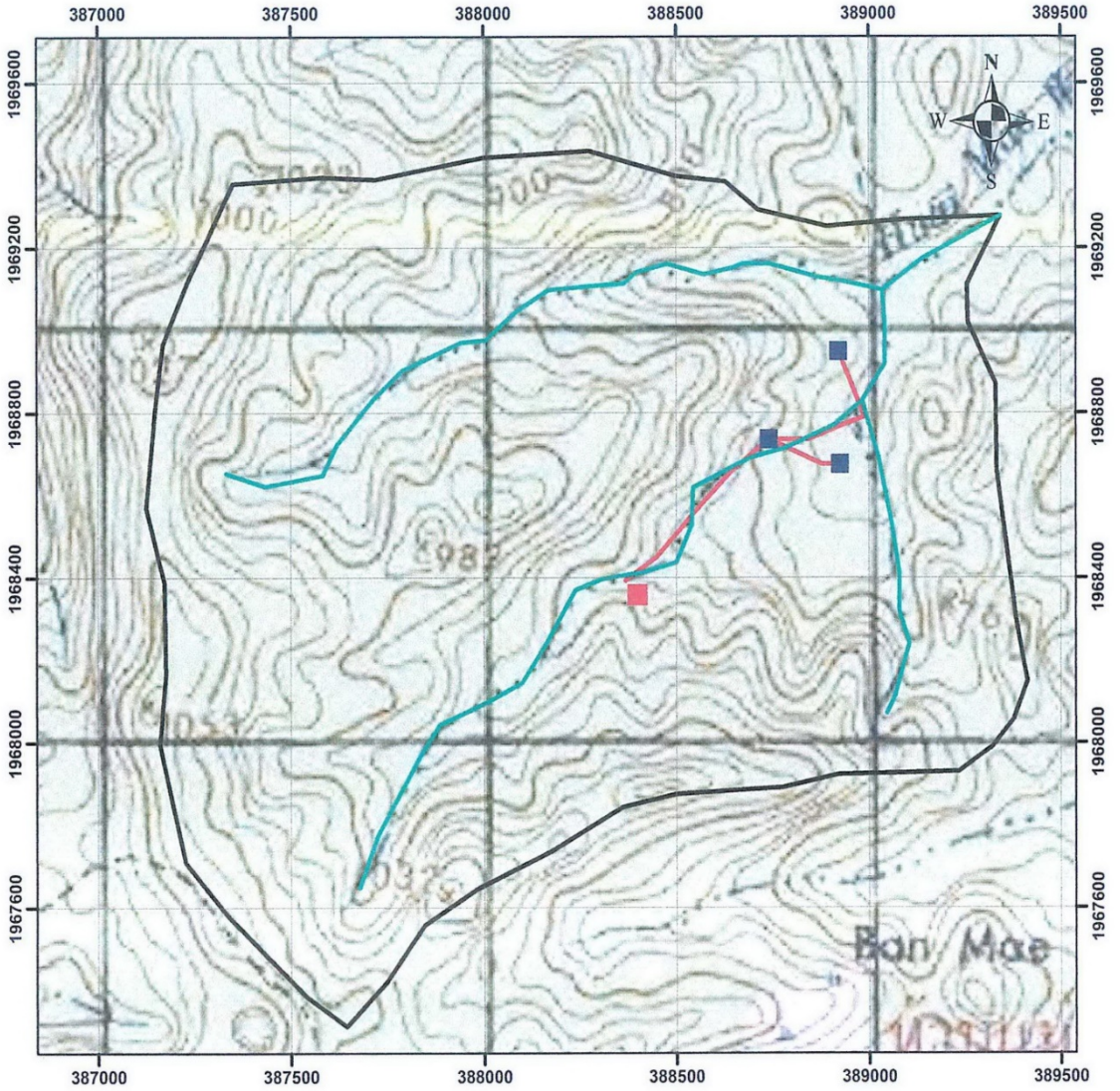

คำอธิบายสัญลักษณ์

- ถังเก็บน้ำ
- ฝายชั่วคราว
- เส้นลุ่มน้ำ
- ท่อส่งน้ำ
- ขอบเขตลุ่มน้ำ

ระบบพิกัดฝาย 388400 mE. - 1968400 mN.

Indian 1975 UTM Zone 47N

0 125 250 500 750 1,000 Met

โครงการอนุรักษ์และฟื้นฟูทรัพยากรป่าไม้บ้านกามาผาโด้อันเนื่องมาจากพระราชดำริ สมเด็จพระเทพรัตนราชสุดา ฯ สยามบรมราชกุมารี ตำบลแม่หละ อำเภอท่าสองยาง จังหวัดตาก

เรื่องเดิม

เมื่อวันที่ ๒๐ ธันวาคม ๒๕๕๙ สมเด็จพระกนิษฐาธิราชเจ้า กรมสมเด็จพระเทพรัตนราชสุดา ฯ สยามบรมราชกุมารี เสด็จพระราชดำเนินทรงปฏิบัติพระราชกรณียกิจ ณ โรงเรียนตำรวจตระเวนชายแดนกามาผาโด้ หมู่ที่ ๕ ตำบลแม่หละ อำเภอท่าสองยาง จังหวัดตาก ทรงมีพระราชดำริให้สำนักงาน กปร. กรมชลประทาน และกรมป่าไม้ ร่วมกันจัดหาแหล่งน้ำและแก้ไขปัญหาการขาดแคลนแหล่งน้ำของโรงเรียน เพื่อให้ครูและนักเรียนมีน้ำใช้เพื่อการอุปโภคบริโภคและเพื่อกิจกรรมของโรงเรียนต่อไป

ผลการดำเนินงาน

กรมป่าไม้ ได้รับการสนับสนุนงบประมาณเพื่อดำเนินการตามแผนงานโครงการอนุรักษ์และฟื้นฟูทรัพยากรป่าไม้บ้านกามาผาโด้อันเนื่องมาจากพระราชดำริ โดยมีกิจกรรม ดังนี้ จัดตั้งสำนักงานโครงการชั่วคราว ซึ่งอยู่ระหว่างดำเนินการ เพื่อดำเนินกิจกรรมในการฟื้นฟูระบบนิเวศป่าไม้ การเพาะชำหญ้าแฝก จำนวน ๑๕๐,๐๐๐ กล้า การสร้างฝายต้นน้ำแบบผสมผสาน จำนวน ๒๐ แห่ง การจัดทำกิจกรรมพัฒนาคุณภาพชีวิต การจัดทำแปลงสาธิตสร้างป่าสร้างรายได้ จำนวน ๑๐ ไร่ ตลอดจนการจัดทำฐานข้อมูลเพื่อการจัดการทรัพยากรป่าไม้

ประโยชน์ที่ได้รับ

เมื่อดำเนินการแล้วเสร็จ จะสามารถฟื้นฟูระบบนิเวศป่าไม้และแหล่งต้นน้ำให้มีความอุดมสมบูรณ์เพิ่มขึ้น อีกทั้งยังช่วยแก้ปัญหาไฟป่าและป้องกันอุกทกภัยในพื้นที่ ประชาชนในพื้นที่มีจิตสำนึกในการอนุรักษ์ทรัพยากรธรรมชาติ และเข้ามามีส่วนร่วมในการดำเนินงานต่าง ๆ กับเจ้าหน้าที่ของรัฐ ทำให้ประชาชนมีชีวิตความเป็นอยู่ที่ดีขึ้นและมีรายได้ที่มั่นคงมากขึ้น

กิจกรรมเพาะชำหญ้าแฝก

กิจกรรมสร้างฝายต้นน้ำแบบผสมผสาน

แปลงสาธิตสร้างป่า สร้างรายได้

แผนที่แสดงที่ตั้ง

โครงการอนุรักษ์และฟื้นฟูทรัพยากรป่าไม้บ้านกามาผาโต้ อันเนื่องมาจากพระราชดำริ สมเด็จพระเทพรัตนราชสุดาฯ สยามราชกุมารี จังหวัดตาก

ท้องที่ บ้านกามาผาโต้ หมู่ที่ ๕ ตำบลแม่หละ อำเภอท่าสองยาง จังหวัดตาก

แผนที่ลำดับชุดที่ L๗๐๑๘ ระวาง ๔๖๔๓ II

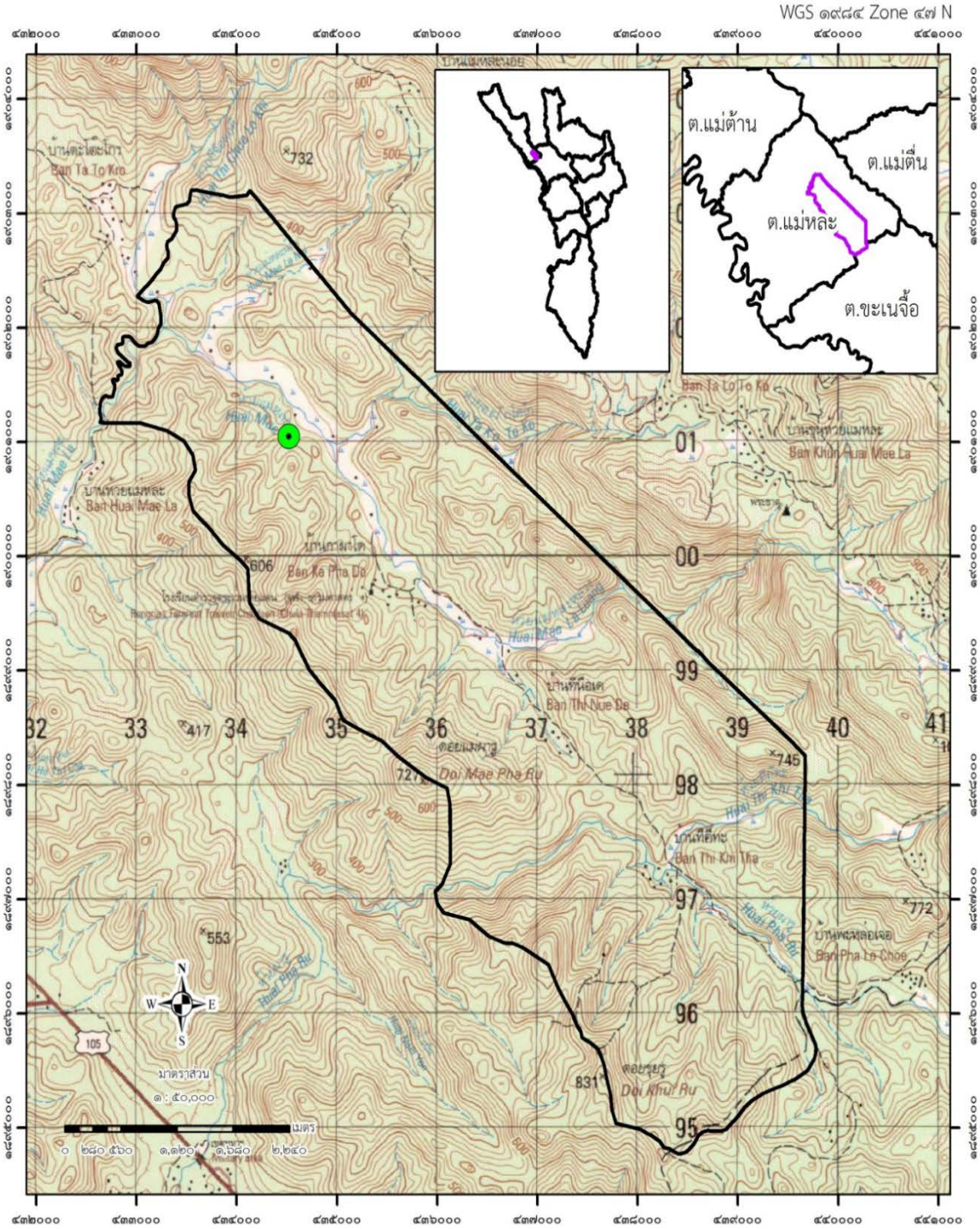

สัญลักษณ์แผนที่

ขอบเขตโครงการอนุรักษ์และฟื้นฟูทรพยากรป่าไม้ฯบ้านกามาผาโต้ อันเนื่องมาจากพระราชดำริ สมเด็จพระเทพรัตนราชสุดาฯ สยามราชกุมารี จังหวัดตาก

จุดบริเวณที่ตั้งโครงการฯ ๔๓๔๕๒๔ E ๑๙๐๑๐๔๘ N

โครงการอนุรักษ์และฟื้นฟูทรัพยากรป่าไม้บ้านแม่ละนาอันเนื่องมาจากพระราชดำริ สมเด็จพระเทพรัตนราชสุดา ฯ สยามบรมราชกุมารี ตำบลท่าสองยาง อำเภอท่าสองยาง จังหวัดตาก

เรื่องเดิม

เมื่อวันที่ ๒๒ ธันวาคม ๒๕๕๙ สมเด็จพระกนิษฐาธิราชเจ้า กรมสมเด็จพระเทพรัตนราชสุดา ฯ สยามบรมราชกุมารี เสด็จพระราชดำเนินทรงปฏิบัติพระราชกรณียกิจ ณ ศูนย์การเรียนตำรวจตระเวนชายแดนแม่ละนา ตำบลท่าสองยาง อำเภอท่าสองยาง จังหวัดตาก ทรงมีพระราชดำริให้สำนักงาน กปร. กรมชลประทาน และกรมป่าไม้ ร่วมกันดำเนินการแก้ไขปัญหาการขาดแคลนน้ำของศูนย์การเรียนตำรวจตระเวนชายแดนแม่ละนา เพื่อให้มีแหล่งน้ำสำหรับการอุปโภคบริโภคและสนับสนุนกิจกรรมต่าง ๆ ได้ตลอดทั้งปี

ผลการดำเนินงาน

กรมป่าไม้ได้รับการสนับสนุนงบประมาณเพื่อดำเนินการก่อสร้างสำนักงานโครงการชั่วคราว งานจัดทำฐานข้อมูลเพื่อการจัดการทรัพยากรป่าไม้ และกิจกรรมฟื้นฟูระบบนิเวศป่าไม้ ได้แก่ ก่อสร้างฝายต้นน้ำแบบผสมผสาน จำนวน ๑๐ แห่ง เพาะชำกล้าไม้ทั่วไป จำนวน ๑๕,๐๐๐ กล้า เพาะชำหญ้าแฝก จำนวน ๑๐๐,๐๐๐ กล้า แปลงสาธิตสร้างป่าสร้างรายได้จำนวน ๕ ไร่ ผลการดำเนินงานคาดว่าจะแล้วเสร็จในเดือนมกราคม ๒๕๖๕

พื้นที่ที่จะดำเนินกิจกรรมฟื้นฟูระบบนิเวศป่าไม้

ประโยชน์ที่ได้รับ

สามารถฟื้นฟูสภาพป่าเสื่อมโทรมและระบบนิเวศป่าไม้บริเวณพื้นที่โครงการให้คืนความอุดมสมบูรณ์เพื่อเป็นแหล่งต้นน้ำให้แก่ชุมชน ราษฎรมีความรู้ในการทำเกษตรควบคู่กับการอนุรักษ์ทรัพยากรป่าไม้ได้อย่างสมดุล มีรายได้มั่นคงและความเป็นอยู่ที่ดีขึ้น

แผนที่โครงการอนุรักษ์และฟื้นฟูทรัพยากรป่าไม้บ้านแม่ละนาอันเนื่องมาจากพระราชดำริ สมเด็จพระเทพรัตนราชสุดา ฯ สยามบรมราชกุมารี ตำบลท่าสองยาง อำเภอท่าสองยาง จังหวัดตาก

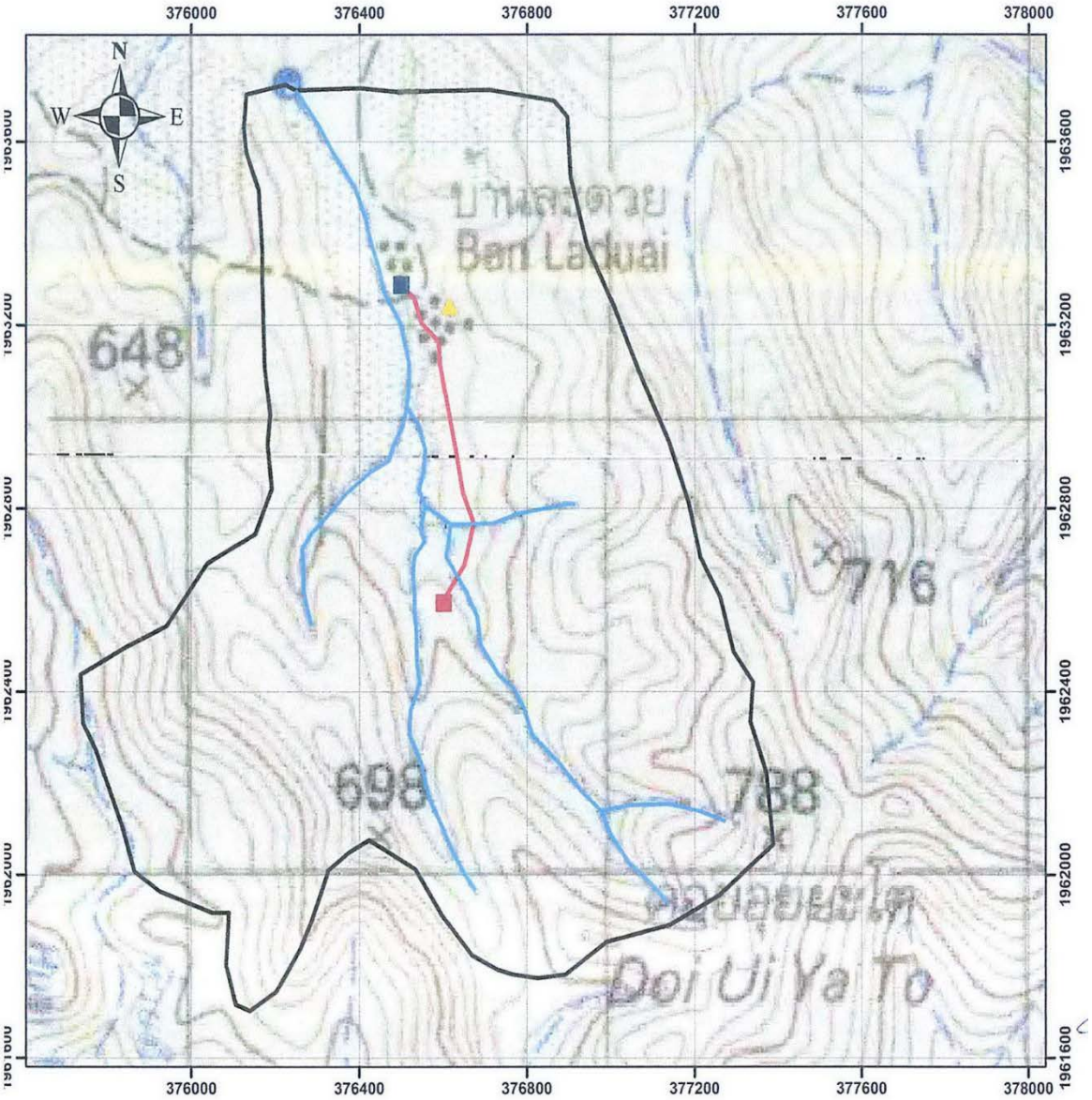

คำอธิบายสัญลักษณ์

- ฝายทดน้ำ
- ถังเก็บน้ำ
- แนวท่อส่งน้ำ
- เส้นลำน้ำ
- ขอบเขตลุ่มน้ำ
- บ้านละดวย

ป่าสงวนแห่งชาติ

0 150 300 600 900 1,200 Meters

WGS 1984 UTM Zone 47N

โครงการอนุรักษ์และฟื้นฟูทรัพยากรป่าไม้บ้านอมยะอันเนื่องมาจากพระราชดำริ สมเด็จพระเทพรัตนราชสุดา ฯ สยามบรมราชกุมารี ตำบลท่าสองยาง อำเภอท่าสองยาง จังหวัดตาก

เรื่องเดิม

เมื่อวันที่ ๒๒ ธันวาคม ๒๕๕๙ สมเด็จพระกนิษฐาธิราชเจ้า กรมสมเด็จพระเทพรัตนราชสุดา ฯ สยามบรมราชกุมารี เสด็จพระราชดำเนินทรงปฏิบัติพระราชกรณียกิจ ณ ศูนย์การเรียนตำรวจตระเวนชายแดนแม่อมยะ ตำบลท่าสองยาง อำเภอท่าสองยาง จังหวัดตาก ทรงมีพระราชดำริให้สำนักงาน กปร. กรมชลประทาน และกรมป่าไม้ ร่วมกันดำเนินการแก้ไขปัญหาการขาดแคลนน้ำของศูนย์การเรียนตำรวจตระเวนชายแดนแม่อมยะ เพื่อให้มีแหล่งน้ำสำหรับการอุปโภคบริโภคและสนับสนุนกิจกรรมต่าง ๆ ได้ตลอดทั้งปี

ผลการดำเนินงาน

กรมป่าไม้ ได้รับการสนับสนุนงบประมาณเพื่อดำเนินการก่อสร้างสำนักงานโครงการชั่วคราวเพื่อดำเนินกิจกรรมในการฟื้นฟูระบบนิเวศป่าไม้ การเพาะชำกล้าไม้ทั่วไป จำนวน ๓๐,๐๐๐ กล้า การเพาะชำหญ้าแฝก จำนวน ๒๐๐,๐๐๐ กล้า การสร้างฝายต้นน้ำแบบผสมผสาน การจัดทำกิจกรรมพัฒนาคุณภาพชีวิต การจัดทำแปลงสาธิตสร้างป่าสร้างรายได้ ตลอดจนการจัดทำฐานข้อมูล เพื่อการจัดการทรัพยากรป่าไม้ ผลการดำเนินงานคาดว่าจะแล้วเสร็จในเดือนมกราคม ๒๕๖๕

การดำเนินโครงการฯ

ประโยชน์ที่ได้รับ

เมื่อดำเนินการแล้วเสร็จ จะสามารถฟื้นฟูสภาพป่าเสื่อมโทรมและระบบนิเวศป่าไม้ รวมถึงแหล่งต้นน้ำบริเวณพื้นที่โครงการให้มีความอุดมสมบูรณ์เพิ่มขึ้น ช่วยป้องกันไฟป่าและแก้ไขปัญหาอุทกภัยในพื้นที่ ราษฎรมีความรู้ในการทำเกษตร ทำให้คุณภาพชีวิตความเป็นอยู่ดีขึ้น

แผนที่โครงการอนุรักษ์และฟื้นฟูทรัพยากรป่าไม้บ้านอมยะอันเนื่องมาจากพระราชดำริ สมเด็จพระเทพรัตนราชสุดา ฯ สยามบรมราชกุมารี ตำบลท่าสองยาง อำเภอท่าสองยาง จังหวัดตาก

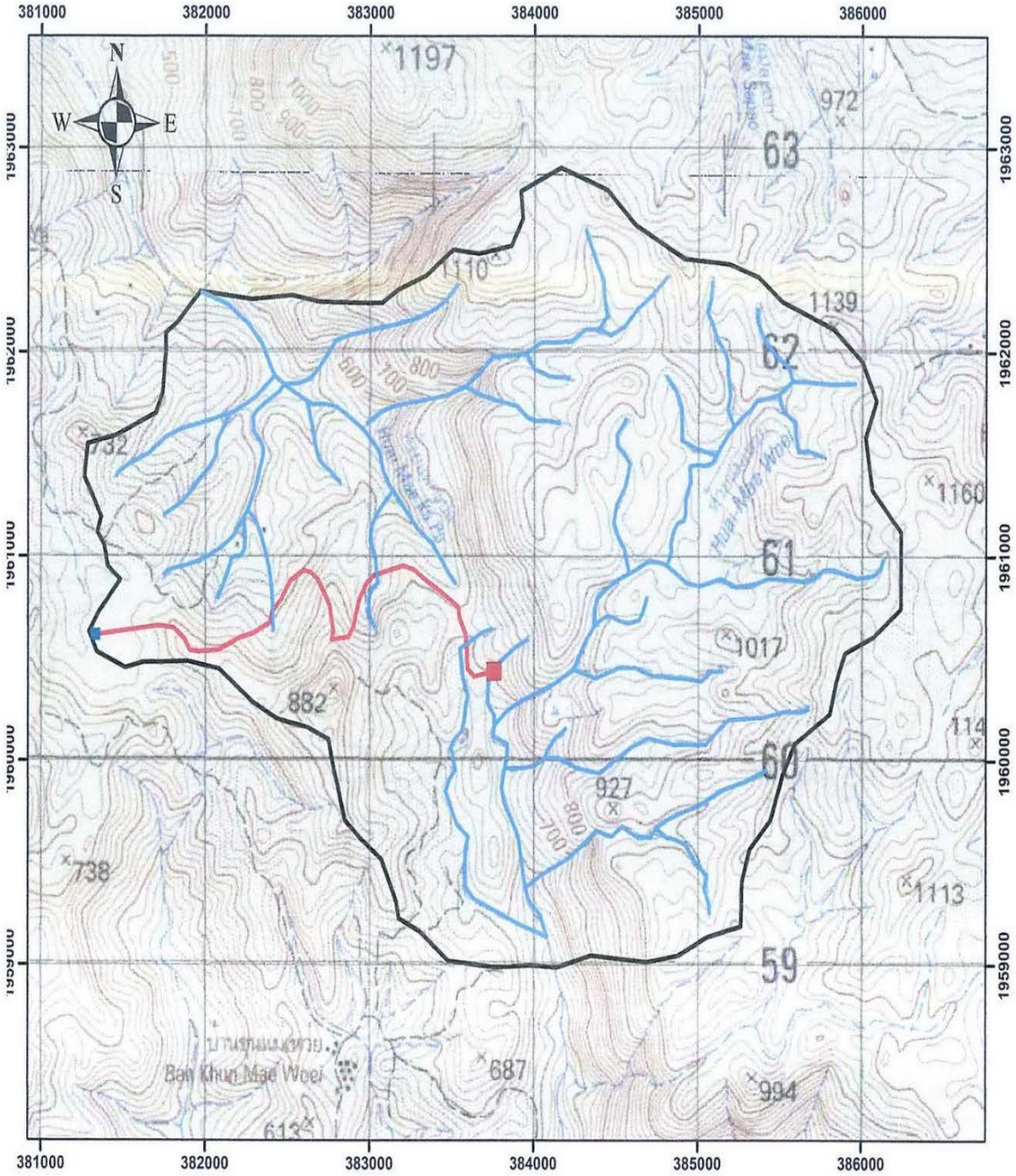

คำอธิบายสัญลักษณ์

- ฝายทดน้ำ
- ถังเก็บน้ำ
- แนวท่อส่งน้ำ
- เส้นลำน้ำ
- ขอบเขตลุ่มน้ำ

โครงการพัฒนาบ้านกอก-บ้านจูนอันเนื่องมาจากพระราชดำริ
ตำบลภูคา อำเภอปัว จังหวัดน่าน

เรื่องเดิม

เมื่อวันที่ ๑๖ กุมภาพันธ์ ๒๕๔๓ สมเด็จพระนางเจ้าสิริกิติ์ พระบรมราชินีนาถ พระบรมราชชนนีพันปีหลวง ได้เสด็จพระราชดำเนินพร้อมด้วยพระบาทสมเด็จพระเจ้าอยู่หัว เมื่อครั้งดำรงพระราชอิสริยยศเป็น สมเด็จพระบรมโอรสาธิราช ฯ สยามมกุฎราชกุมาร ทรงเยี่ยมราษฎรบ้านกอก หมู่ที่ ๑๑ ตำบลภูคา อำเภอปัว จังหวัดน่าน ได้พระราชทานพระราชดำริเรื่องแนวทาง การพัฒนาของโครงการกับ พลโทวัธนชัย ฉายเหมือนวงศ์ แม่ทัพภาคที่ ๓ ร้อยตำรวจตรี ธนะพงษ์ จักกะพาก ผู้ว่าราชการจังหวัดน่าน นายสหัส บุญญาวิวัฒน์ ที่ปรึกษาสำนักพระราชวัง นายวิศาล ไมตรียืนยง วิศวกรใหญ่ด้านควบคุมการก่อสร้าง กรมชลประทาน สรุปว่า ให้ดำเนินการพัฒนาให้เจริญจากข้างในก่อนและค่อยระเบิดออกไปข้างนอก ซึ่งสามารถสรุปเป็นเรื่องที่เกี่ยวข้องได้ดังนี้

๑. การพัฒนาแหล่งน้ำ ให้พิจารณาจัดหาแหล่งน้ำเพื่อการอุปโภคบริโภคและทำการเกษตร ให้แก่ราษฎร

๒. การพัฒนาป่าไม้ ให้พิจารณาจัดระเบียบชุมชนให้แก่ราษฎร โดยจัดทำเป็นหมู่บ้านป่าไม้ ทั้งนี้ เพื่อให้ราษฎรสามารถอยู่กับป่าได้โดยอาศัยพึ่งพาซึ่งกันและกัน ตลอดจนให้ปลูกป่าเสริมบริเวณพื้นที่ลาดชันเพื่อเป็นการฟื้นฟูสภาพป่า และให้ปลูกแฝกในบริเวณที่มีการพังทลายของดิน ทั้งนี้ เพื่อให้เป็นป่าต้นน้ำลำธารต่อไป

๓. การพัฒนาอาชีพ ให้พิจารณาส่งเสริมราษฎรทำการเกษตรให้เหมาะสมกับพื้นที่ เช่น การทำนาแบบขั้นบันได เพื่อการลดการใช้พื้นที่การทำการเกษตรให้น้อยลง ส่งเสริมให้ราษฎรมีความชำนาญในการทอผ้าเพื่อเป็นอาชีพเสริม ตลอดจนส่งเสริมให้ราษฎรเลี้ยงเป็ดและไก่อย่างถูกวิธี เพื่อเป็นอาหารหากมีเหลือก็สามารถนำไปขายเป็นรายได้เสริมอีกทางหนึ่ง

๔. การพัฒนาคุณภาพชีวิต ให้พิจารณาส่งเสริมให้ราษฎรมีการศึกษา สามารถพูดภาษาไทยได้ พร้อมทั้งให้การสนับสนุนให้ความรู้ในการประกอบอาชีพ เพื่อเป็นรายได้เสริมแก่ราษฎร ทั้งนี้เพื่อให้ราษฎรอยู่ดีกินดีและสามารถช่วยเหลือตนเองได้ในที่สุด

เมื่อวันที่ ๓๑ มกราคม ๒๕๔๘ สมเด็จพระนางเจ้าสิริกิติ์ พระบรมราชินีนาถ พระบรมราชชนนีพันปีหลวง ได้เสด็จพระราชดำเนินไปทรงเยี่ยมราษฎรในพื้นที่โครงการพัฒนาบ้านกอก-บ้านจูนฯ และได้มีพระราชกระแสเรื่องการอนุรักษ์และฟื้นฟูสภาพแวดล้อมของโครงการฯ สรุปความว่า ขอให้ปลูกและฟื้นฟูป่าไม้ จะทำให้เกิดความชุ่มชื้นและปริมาณน้ำฝนเพิ่มขึ้นโดยต้องมีมาตรการป้องกันการตัดไม้ทำลายป่า

ผลการดำเนินงาน

กรมอุทยานแห่งชาติ สัตว์ป่า และพันธุ์พืช ดำเนินการส่งเสริมการทำระบบวนเกษตร จำนวน ๒๐ ไร่ ส่งเสริมการจัดตั้งกลุ่มอาสาสมัครจัดการไฟป่าในชุมชน ส่งเสริมการจัดทำแปลงสาธิตตามโครงการสร้างป่าสร้างรายได้ รวมทั้งก่อสร้างบ่อพักน้ำเพื่อการเกษตร จำนวน ๔ บ่อ ก่อสร้างระบบกระจายน้ำเพื่อการเกษตร จำนวน ๔ ระบบ นอกจากนั้นยังดำเนินการก่อสร้างฝายต้นน้ำแบบคอกหมู ความยาว ๓ เมตร จำนวน ๒๕ แห่ง และก่อสร้างฝายต้นน้ำแบบกึ่งถาวร ความยาว ๔ เมตร จำนวน ๕ แห่ง ปัจจุบันดำเนินการแล้วเสร็จ

ประโยชน์ที่ได้รับ

ช่วยให้ราษฎรพื้นที่บ้านกอก-บ้านจูน จำนวน ๑๖๔ ครัวเรือน ราษฎร ๔๕๖ คน มีคุณภาพชีวิตดีขึ้น สามารถใช้ทรัพยากรในพื้นที่ให้เกิดประโยชน์สูงสุดและเกิดความสมดุล สามารถดำรงชีวิตอยู่ร่วมกับป่าได้อย่างยั่งยืน โดยราษฎรให้ความสำคัญกับทรัพยากรธรรมชาติและสิ่งแวดล้อมมากขึ้น จากการปรับวิธีการทำเกษตรมาเป็นในรูปแบบของวนเกษตรหรือการทำเกษตรยั่งยืน มีการปลูกพืชแบบผสมผสาน สามารถรักษาความอุดมสมบูรณ์ของทรัพยากรธรรมชาติและระบบนิเวศ นอกจากนี้ยังช่วยให้ราษฎรมีความมั่นคงทางอาหาร จากการมีผลผลิตทางการเกษตรเพิ่มขึ้น และเพียงพอต่อการบริโภคภายในครัวเรือน

โครงการพัฒนาบ้านกอก-บ้านจูน (อันเนื่องมาจากพระราชดำริ) อำเภอปัว จังหวัดน่าน
715100
715800
716500
717200
717900
2133300
2132600
2131900
2131200
2130500
2129800
N
1:2,200
200 100 0 200 400 Meters

โครงการอนุรักษ์ ฟื้นฟู และส่งเสริมการปลูกหวายและไผ่ตามพระราชดำริ สมเด็จพระกนิษฐาธิราชเจ้า กรมสมเด็จพระเทพรัตนราชสุดา ฯ สยามบรมราชกุมารี ตำบลผาทอง อำเภอท่าวังผา จังหวัดน่าน

เรื่องเดิม

เมื่อวันที่ ๒๘ กุมภาพันธ์ ๒๕๕๐ สมเด็จพระกนิษฐาธิราชเจ้า กรมสมเด็จพระเทพรัตนราชสุดา ฯ สยามบรมราชกุมารี ได้เสด็จพระราชดำเนินไปทรงเยี่ยมราษฎรในพื้นที่ประสบอุทกภัย ณ โรงเรียนบ้านดอนตัน ตำบลศรีภูมิ อำเภอท่าวังผา จังหวัดน่าน ทรงพบว่าราษฎรในพื้นที่มีความรู้ความสามารถในการประกอบอาชีพจักสาน โดยเฉพาะการจักสานจากหวาย แต่เนื่องจากในพื้นที่ขาดแคลนวัตถุดิบ ต้องนำเข้าหวายจากประเทศเพื่อนบ้าน ทั้งนี้ ได้มีพระราชกระแสให้ประสานหน่วยงานที่เกี่ยวข้องดำเนินการอนุรักษ์ฟื้นฟูพันธุ์หวายให้ราษฎรได้ใช้ประโยชน์ รวมทั้งฟื้นฟูทรัพยากรหวายในพื้นที่ให้กลับคืนมาใหม่และสามารถนำไปใช้ได้ในอนาคต

ผลการดำเนินงาน

กรมอุทยานแห่งชาติ สัตว์ป่า และพันธุ์พืช จัดทำศูนย์เรียนรู้เรื่องหวายและไผ่ตามหลักปรัชญาเศรษฐกิจพอเพียง จำนวน ๑ ศูนย์ จัดการพื้นที่ป่าหวายประมาณ ๓๐ ไร่ ให้เป็นขอบเขตชัดเจนเนื่องจาก เป็นบริเวณที่มีพันธุ์หลากหลายโดยให้ชาวบ้านเป็นผู้ดูแลจัดการเรื่องการใช้ประโยชน์ กิจกรรม ๑ โรงเรียน ๑ ศูนย์เรียนรู้หวายและไผ่ จำนวน ๑ ศูนย์ ณ โรงเรียนสาธุกิจประชาสรรค์ อำเภอเวียงสา จัดทำศูนย์การเรียนรู้ภูมิปัญญาการทำผลิตภัณฑ์จากไผ่และหวาย นอกจากนั้นยังจัดหากล้าหวาย จำนวน ๒๐,๐๐๐ กล้าเพื่อเพิ่มปริมาณหวายในพื้นที่ป่า ปัจจุบันดำเนินการแล้วเสร็จ

กิจกรรมเพาะกล้าหวายเพื่อนำไปปลูกเพิ่มปริมาณหวายและไผ่ในพื้นที่ป่า

ชุมชนมีส่วนร่วมในการนำพันธุ์หวายและไผ่ไปปลูกในพื้นที่ป่า

อาคารบ่อแช่และอาคารเตาอบซึ่งจะช่วยรักษาคุณภาพและยืดอายุให้ผลิตภัณฑ์จากหวายและไผ่

จัดทำศูนย์เรียนรู้เกี่ยวกับหวายและไผ่ ตั้งแต่การปลูก การดูแลรักษา การเก็บเกี่ยว จนถึงการแปรรูปเป็นผลิตภัณฑ์

กิจกรรม ๑ โรงเรียน ๑ ศูนย์เรียนรู้ของโรงเรียนสาธุกิจประชาสรรค์ ช่วยสร้างเรียนรู้เกี่ยวกับหวายและไผ่ แบบครบวงจร

ประโยชน์ที่ได้รับ

สามารถรักษาแหล่งป่าหวายและไผ่ที่ปัจจุบันเหลือน้อยให้กลับคืนความสมบูรณ์ ทั้งยังมีความหลากหลายทางด้านชนิดสายพันธุ์มากขึ้น รวมทั้งสามารถอนุรักษ์ศิลปหัตถกรรมด้านการทำเครื่องจักสานจากหวายและไผ่ ซึ่งเป็นอาชีพดั้งเดิมของคนเมืองน่านไม่ให้สูญหาย นอกจากนั้นประชาชนในพื้นที่เกิดความรักและหวงแหนทรัพยากรในท้องถิ่น เนื่องจากสามารถช่วยสร้างรายได้ให้แก่ตนเองและครอบครัว

แผนที่แสดงที่ตั้งโครงการอนุรักษ์ฟื้นฟูและส่งเสริมการปลูกหวายและไผ่
ตำบลผาทอง อำเภอท่าวังผา จังหวัดน่าน

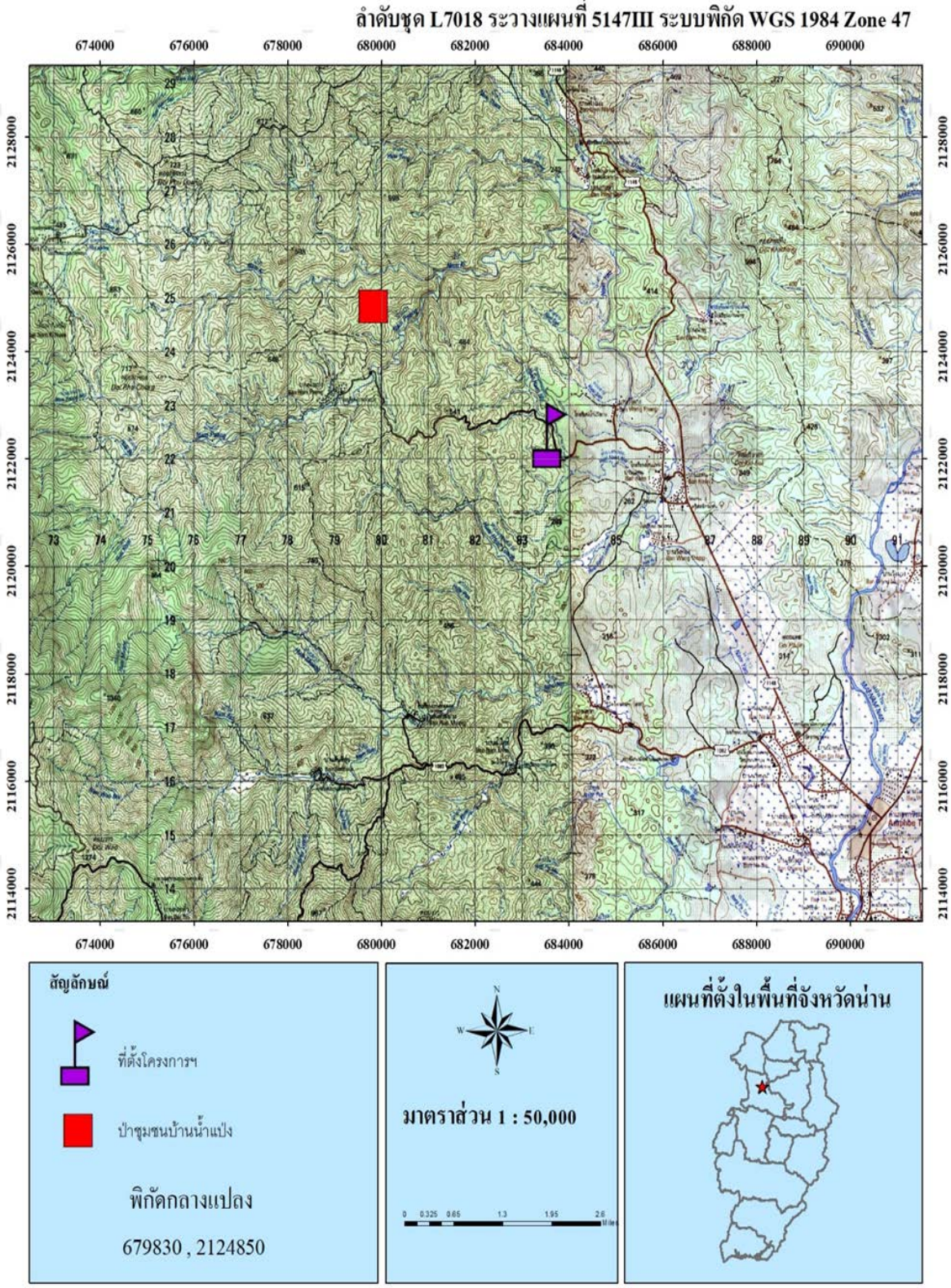

โครงการซ่อมแซมปรับปรุงแหล่งน้ำสำหรับสัตว์ป่า และปลูกพืชอาหารสัตว์ป่าระบบประปาภูเขา เพื่อการอนุรักษ์และการคุ้มครองพื้นที่อย่างมีส่วนร่วมในเขตรักษาพันธุ์สัตว์ป่าดอยผาช้าง ตามพระราชดำริ สมเด็จพระกนิษฐาธิราชเจ้า กรมสมเด็จพระเทพรัตนราชสุดา ฯ สยามบรมราชกุมารี ตำบลผาช้างน้อย อำเภอปง จังหวัดพะเยา

เรื่องเดิม

เมื่อวันที่ ๑๓ กุมภาพันธ์ ๒๕๖๑ สมเด็จพระกนิษฐาธิราชเจ้า กรมสมเด็จพระเทพรัตนราชสุดา ฯ สยามบรมราชกุมารี ได้เสด็จพระราชดำเนินไปทรงเยี่ยมและติดตามผลการดำเนินงานของโรงเรียนตำรวจตระเวนชายแดนเบ็ตตี้ดูเมน บ้านปางพริก หมู่ที่ ๓ ตำบลผาช้างน้อย อำเภอปง จังหวัดพะเยา ได้พระราชทานพระราชดำริให้กรมชลประทาน กรมอุทยานแห่งชาติ สัตว์ป่า และพันธุ์พืช และสำนักงาน กปร. ร่วมกันจัดหาน้ำให้แก่โรงเรียนตำรวจตระเวนชายแดนเบ็ตตี้ดูเมน หน่วยพิทักษ์ป่าหญ้าไทร เขตรักษาพันธุ์สัตว์ป่าดอยผาช้าง และราษฎรบ้านปางพริก โดยปรับปรุงฝายลำห้วยตาด ฝายห้วยกุด และฝายโรงเรียน พร้อมปรับปรุงระบบส่งน้ำของฝายทั้ง ๓ แห่ง และก่อสร้างถังพักน้ำตามความเหมาะสม เพื่อสนับสนุนการดำเนินกิจกรรมต่าง ๆ ภายในโรงเรียน หน่วยพิทักษ์ป่า และราษฎรให้มีน้ำสำหรับการอุปโภค และการเกษตร ได้อย่างเพียงพอตลอดทั้งปี ตลอดจนเพิ่มความชุ่มชื้นให้แก่พื้นที่ป่าและเป็นแหล่งน้ำให้แก่สัตว์ป่าอีกด้วย

ผลการดำเนินงาน

โครงการฯ ดังกล่าวเป็นการดำเนินการร่วมกันระหว่างกรมอุทยานแห่งชาติ สัตว์ป่า และพันธุ์พืช กับกรมชลประทาน ซึ่งพื้นที่ที่จะดำเนินโครงการฯ อยู่ในเขตรักษาพันธุ์สัตว์ป่า โดยดำเนินงาน ดังนี้

กรมชลประทาน ดำเนินการปรับปรุงฝาย จำนวน ๓ แห่ง ประกอบด้วย ฝายลำห้วยตาด เป็นฝายหินก่อขนาดความยาว ๑๐ เมตร สูง ๑.๕ เมตร พร้อมท่อส่งน้ำความยาวรวม ๗,๕๙๒ เมตร ก่อสร้างฝายห้วยกุด เป็นฝายหินก่อขนาดยาว ๘ เมตร สูง ๑.๕ เมตร พร้อมท่อส่งน้ำความยาวรวม ๙๒๐ เมตร และก่อสร้างฝายโรงเรียน เป็นฝายหินก่อ ขนาดความยาว ๘ เมตร สูง ๑.๕ เมตร พร้อมท่อส่งน้ำความยาวรวม ๒๖๐ เมตร พร้อมก่อสร้างถังพักน้ำขนาดความจุ ๑๕๐ ลูกบาศก์เมตร จำนวน ๑๔ แห่ง ปัจจุบันอยู่ระหว่างดำเนินการก่อสร้าง คาดว่าจะแล้วเสร็จภายในเดือนเมษายน ๒๕๖๕

กรมชลประทานดำเนินการปรับปรุงฝายเดิมในพื้นที่ ๓ แห่ง
รวมทั้งก่อสร้างถังพักน้ำเพิ่มเติม จำนวน ๑๔ แห่ง

กรมอุทยานแห่งชาติ สัตว์ป่า และพันธุ์พืช ดำเนินกิจกรรมปลูกพืชอาหารสัตว์ป่า และกิจกรรมปรับปรุงแหล่งน้ำสำหรับสัตว์ป่า โดยก่อสร้างถังพักน้ำขนาดความจุ ๑,๐๐๐ ลูกบาศก์เมตร จำนวน ๑ แห่ง และขนาดความจุ ๕๐๐ ลูกบาศก์เมตร จำนวน ๒ แห่ง

ประโยชน์ที่ได้รับ

เมื่อโครงการฯ แล้วเสร็จ สามารถส่งน้ำสนับสนุนกิจกรรมต่าง ๆ ของโรงเรียนตำรวจตระเวนชายแดนเบ็ตตี้ดูเมนและหน่วยพิทักษ์ป่าหญ้าไทร อีกทั้งยังมีแหล่งน้ำเพื่อการอุปโภคบริโภคให้แก่ราษฎรบ้านปางพริก จำนวน ๙๓ ครัวเรือน รวม ๓๓๘ คน และยังส่งน้ำสู่พื้นที่ทำการเกษตรในฤดูฝนได้ ๘๐๐ ไร่ และในฤดูแล้ง ๔๐๐ ไร่ รวมทั้งยังเป็นแหล่งน้ำให้แก่สัตว์ป่า และทำให้มีพื้นที่ป่าต้นน้ำเพิ่มขึ้น การปลูกพืชอาหารสัตว์ป่า ส่งผลให้เกิดการกระจายแหล่งอาหารที่หลากหลายมากขึ้น สามารถรองรับการดำรงชีพและการขยายพันธุ์ของสัตว์ป่าตามธรรมชาติ

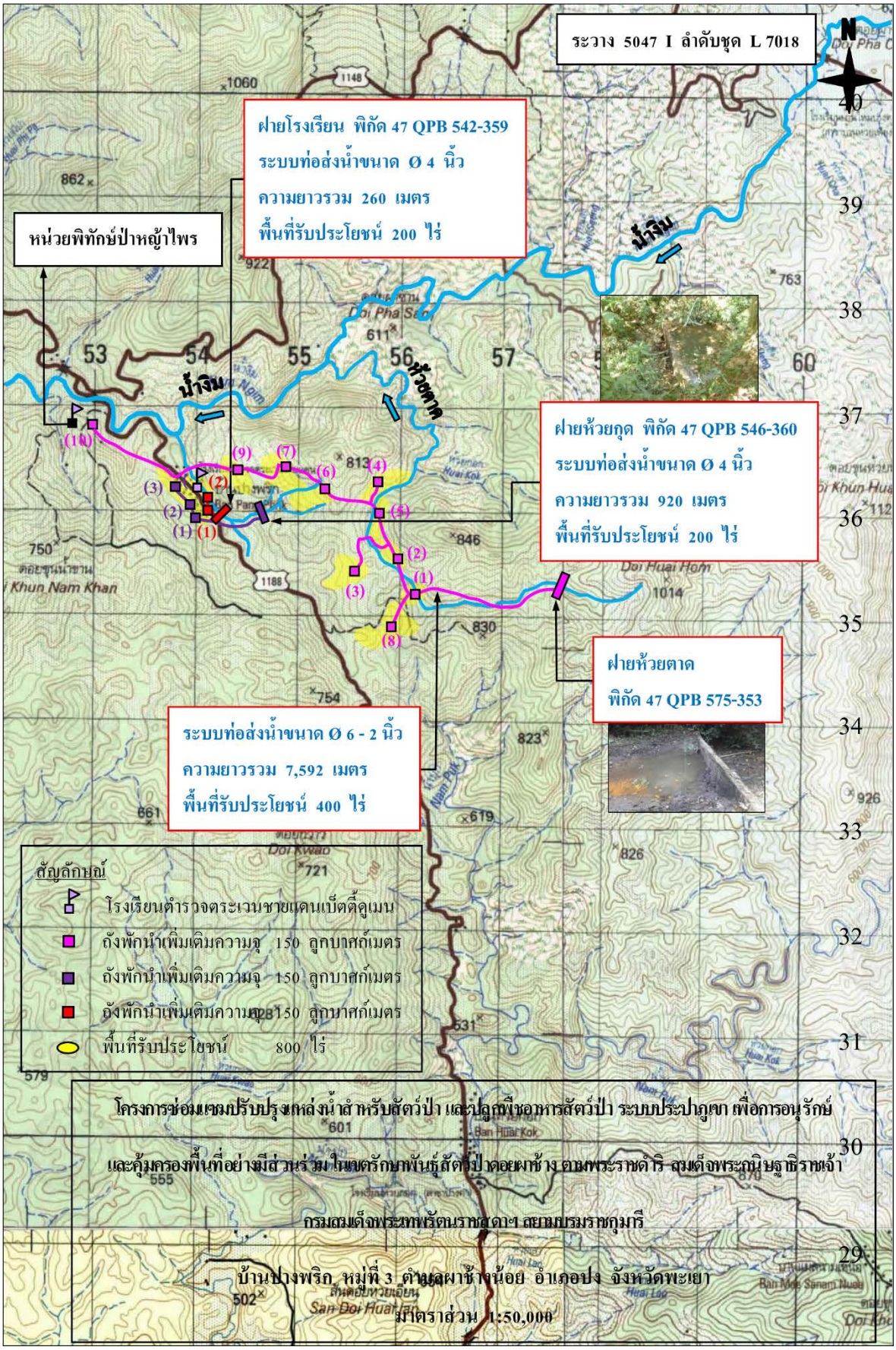
ระวาง 5047 I ลำดับชุด L 7018
N
ฝายโรงเรียน พิกัด 47 QPB 542-359
ระบบท่อส่งน้ำขนาด Ø 4 นิ้ว
ความยาวรวม 260 เมตร
พื้นที่รับประโยชน์ 200 ไร่
หน่วยพิทักษ์ป่าหญ้าไพร
น้ำงิม
ห้วยตาด
ฝายห้วยกุด พิกัด 47 QPB 546-360
ระบบท่อส่งน้ำขนาด Ø 4 นิ้ว
ความยาวรวม 920 เมตร
พื้นที่รับประโยชน์ 200 ไร่
ฝายห้วยตาด
พิกัด 47 QPB 575-353
ระบบท่อส่งน้ำขนาด Ø 6 - 2 นิ้ว
ความยาวรวม 7,592 เมตร
พื้นที่รับประโยชน์ 400 ไร่
สัญลักษณ์
โรงเรียนตำรวจตระเวนชายแดนเบ็ตตี้ดูเมน
ถังพักน้ำเพิ่มเติมความจุ 150 ลูกบาศก์เมตร
ถังพักน้ำเพิ่มเติมความจุ 150 ลูกบาศก์เมตร
ถังพักน้ำเพิ่มเติมความจุ 150 ลูกบาศก์เมตร
พื้นที่รับประโยชน์ 800 ไร่
โครงการซ่อมแซมปรับปรุงแหล่งน้ำสำหรับสัตว์ป่า และปลูกพืชอาหารสัตว์ป่า ระบบประปาภูเขา เพื่อการอนุรักษ์
และคุ้มครองพื้นที่อย่างมีส่วนร่วม ในพระราชดำริ สมเด็จพระกนิษฐาธิราชเจ้า
กรมสมเด็จพระเทพรัตนราชสุดาฯ สยามบรมราชกุมารี
บ้านปางพริก หมู่ที่ 3 ตำบลผาช้างน้อย อำเภอปง จังหวัดพะเยา
มาตราส่วน 1:50,000

โครงการจัดตั้งหมู่บ้านยามชายแดนอันเนื่องมาจากพระราชดำริ จังหวัดแม่ฮ่องสอน และจังหวัดตาก

เรื่องเดิม

สมเด็จพระนางเจ้าสิริกิติ์ พระบรมราชินีนาถ พระบรมราชชนนีพันปีหลวง เสด็จพระราชดำเนินเพื่อปฏิบัติพระราชกรณียกิจในพื้นที่จังหวัดแม่ฮ่องสอนเมื่อวันที่ ๒๒ มีนาคม ๒๕๔๕ ทรงมีพระราชดำริกับพลเอกนิพนธ์ ภารัญนิตย์ ผู้อำนวยการโครงการพัฒนาตามพระราชดำริ จังหวัดแม่ฮ่องสอนให้พิจารณาหาแนวทางในการดำเนินงานจัดตั้งหมู่บ้านในรูปแบบบ้านยามชายแดน เพื่อพัฒนาราษฎรในพื้นที่ให้เข้มแข็ง มีส่วนร่วมรักษาประเทศชาติอย่างมีระบบ ตามแนวทางของพระบาทสมเด็จพระบรมชนกาธิเบศร มหาภูมิพลอดุลยเดชมหาราช บรมนาถบพิตร

เมื่อวันที่ ๑๙ – ๒๐ มีนาคม ๒๕๖๓ พลเอกสุรยุทธ์ จุลานนท์ ประธานองคมนตรี และประธานที่ปรึกษาโครงการพัฒนาราษฎรชาวไทยภูเขาอันเนื่องมาจากพระราชดำริ ได้ไปตรวจเยี่ยมโครงการและมีข้อห่วงใยต่อราษฎรในพื้นที่ เรื่องปัญหาการขาดแคลนน้ำสำหรับอุปโภคบริโภคไม่เพียงพอในช่วงฤดูแล้ง จึงได้ให้ข้อเสนอแนะในการแก้ไขปัญหาดังกล่าว โดยให้จัดหาถังเก็บน้ำและต่อรางน้ำฝนเพื่อจัดเก็บลงสู่ถังเก็บน้ำ จะได้เป็นน้ำสำรองให้แก่ราษฎรไว้ใช้ต่อไป

ผลการดำเนินงาน

กองพลพัฒนาที่ ๓ ดำเนินการจัดหาถังกักเก็บน้ำสำหรับใช้ในการอุปโภคบริโภค เพื่อช่วยเหลือราษฎรที่ประสบภัยแล้ง โดยสำรวจที่ตั้งของถังเก็บน้ำ ก่อสร้างฐานรองถังเก็บน้ำ พร้อมทั้งติดตั้งรางรองน้ำฝน และได้ดำเนินการส่งมอบถังเก็บน้ำให้แก่ราษฎรที่ประสบภัยแล้ง ในพื้นที่โครงการจัดตั้งหมู่บ้านยามชายแดนอันเนื่องมาจากพระราชดำริ จำนวน ๕ หมู่บ้าน รวม ๑๔๐ ครัวเรือน ดังนี้

๑. โครงการจัดตั้งหมู่บ้านยามชายแดนอันเนื่องมาจากพระราชดำริ บ้านดอยผักกูด ตำบลเวียงเหนือ อำเภอปาย จังหวัดแม่ฮ่องสอน จำนวน ๑๔ ครัวเรือน

๒. โครงการจัดตั้งหมู่บ้านยามชายแดนอันเนื่องมาจากพระราชดำริ บ้านแม่ส่วยอู ตำบลผาบ่อง อำเภอเมือง จังหวัดแม่ฮ่องสอน จำนวน ๒๕ ครัวเรือน

๓. โครงการจัดตั้งหมู่บ้านยามชายแดนอันเนื่องมาจากพระราชดำริ บ้านปางคอง ตำบลนาปู่ป้อม อำเภอปางมะผ้า จังหวัดแม่ฮ่องสอน จำนวน ๓๐ ครัวเรือน

๔. โครงการจัดตั้งหมู่บ้านยามชายแดนอันเนื่องมาจากพระราชดำริ บ้านอาโจ้ ตำบลนาปู่ป้อม อำเภอปางมะผ้า จังหวัดแม่ฮ่องสอน จำนวน ๒๐ ครัวเรือน

๕. โครงการจัดตั้งหมู่บ้านยามชายแดนอันเนื่องมาจากพระราชดำริ บ้านมะโอโคะ ตำบลแม่จัน อำเภออุ้มผาง จังหวัดตาก จำนวน ๕๑ ครัวเรือน

การสำรวจที่ตั้งของถังเก็บน้ำ

ก่อสร้างฐานรองถังเก็บน้ำ

การติดตั้งรางรองน้ำฝนและถังกักเก็บน้ำ

ดำเนินการส่งมอบถังเก็บน้ำ

ประโยชน์ที่ได้รับ

สามารถช่วยเหลือราษฎรในพื้นที่โครงการจัดตั้งหมู่บ้านยามชายแดนอันเนื่องมาจากพระราชดำริ ในพื้นที่จังหวัดตากและจังหวัดแม่ฮ่องสอน จำนวน ๕ หมู่บ้าน ๑๔๐ ครัวเรือน ให้ราษฎรมีถังเก็บกักน้ำสำหรับอุปโภคบริโภคอย่างเพียงพอในช่วงฤดูแล้ง

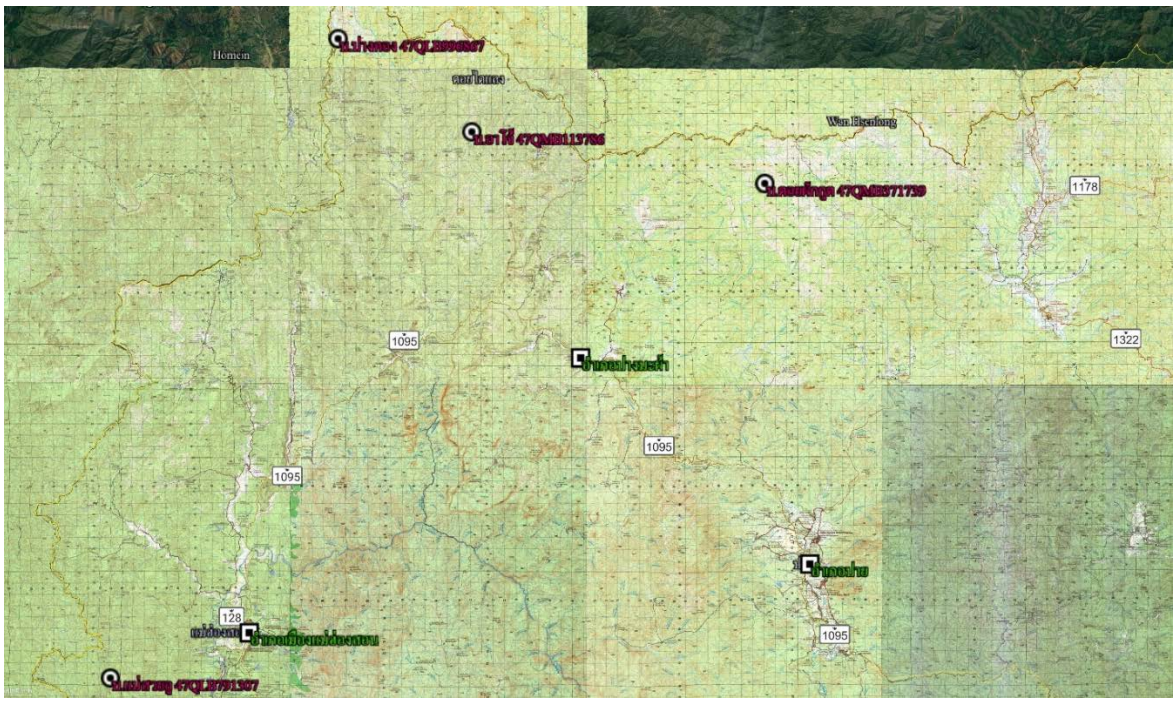

โครงการจัดตั้งหมู่บ้านยามชายแดนอันเนื่องมาจากพระราชดำริ จังหวัดแม่ฮ่องสอน

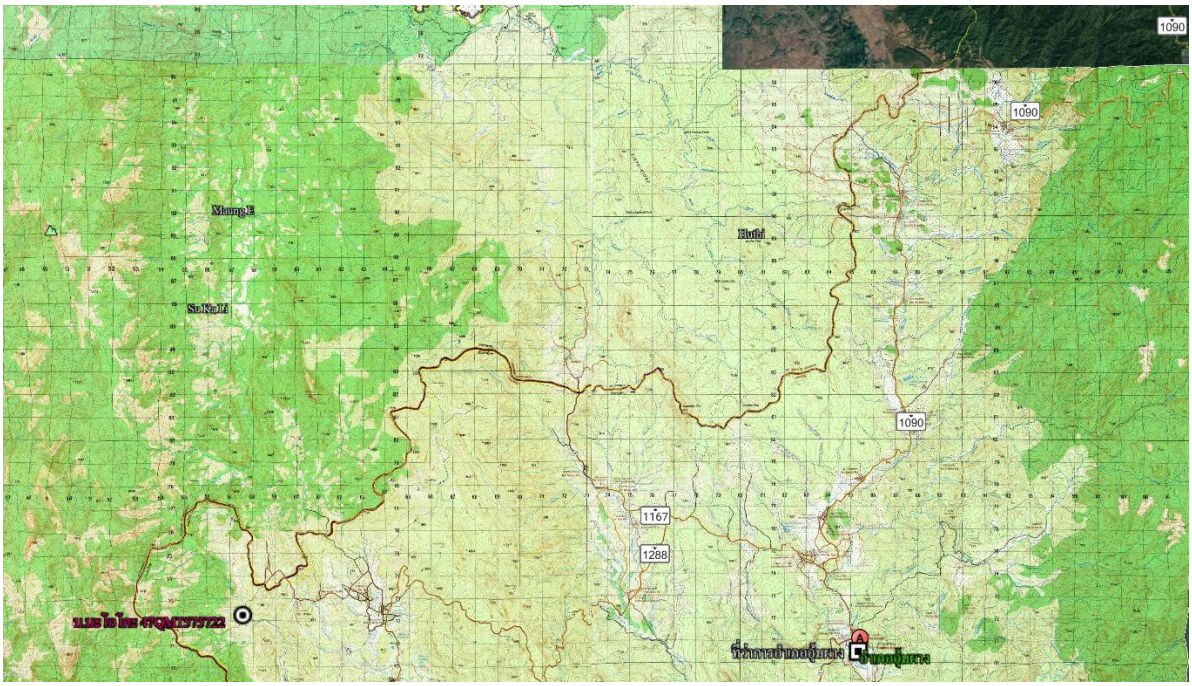

โครงการจัดตั้งหมู่บ้านยามชายแดนอันเนื่องมาจากพระราชดำริ จังหวัดตาก

โครงการอนุรักษ์แหล่งพันธุกรรมไม้สัก และพัฒนาคุณภาพชีวิตราษฎร
บริเวณป่าลุ่มน้ำของ-ลุ่มน้ำปาย อันเนื่องมาจากพระราชดำริ
อำเภอปางมะผ้า อำเภอปาย อำเภอเมืองแม่ฮ่องสอน จังหวัดแม่ฮ่องสอน

เรื่องเดิม

กรมอุทยานแห่งชาติ สัตว์ป่า และพันธุ์พืช ได้มีหนังสือกราบบังคมทูลสมเด็จพระนางเจ้าสิริกิติ์ พระบรมราชินีนาถ พระบรมราชชนนีพันปีหลวง เพื่อขอพระราชทานโครงการอนุรักษ์แหล่งพันธุกรรมไม้สักและพัฒนาคุณภาพชีวิตราษฎรบริเวณป่าลุ่มน้ำของ-ลุ่มน้ำปาย ต่อมาทรงพระกรุณาโปรดเกล้าฯ รับโครงการอนุรักษ์แหล่งพันธุกรรมไม้สักและพัฒนาคุณภาพชีวิตราษฎรบริเวณป่าลุ่มน้ำของ-ลุ่มน้ำปาย ไว้เป็นโครงการอันเนื่องมาจากพระราชดำริ ตามหนังสือสำนักราชเลขาธิการที่ รล ๐๐๑๐.๑/๑๒๘๓ ลงวันที่ ๑๘ กุมภาพันธ์ ๒๕๕๓ และได้พระราชทานชื่อป่าสักดังกล่าวว่า “ป่าสักนวมินทรราชินี”

นายพลากร สุวรรณรัฐ องคมนตรี ได้ลงพื้นที่ตรวจติดตามผลการดำเนินงานโครงการฯ อย่างต่อเนื่อง และเมื่อวันที่ ๒ ตุลาคม ๒๕๖๓ ได้ลงพื้นที่หน่วยปฏิบัติการพื้นที่ที่ ๒ (กลุ่มบ้านห้วยซลอบ) อำเภอเมืองแม่ฮ่องสอน จังหวัดแม่ฮ่องสอน โดยขอให้อนุรักษ์และป้องกันการบุกทำลายป่า และส่งเสริมให้ราษฎรมีความมั่นคงในชีวิตตามสมควร

ผลการดำเนินงาน

กรมอุทยานแห่งชาติ สัตว์ป่า และพันธุ์พืช ได้ดำเนินการแผนงานป้องกันรักษาป่า กิจกรรมลาดตระเวนร่วมกับเจ้าหน้าที่เขตรักษาพันธุ์สัตว์ป่าลุ่มน้ำปาย การออกตรวจปราบปรามการกระทำผิดกฎหมายว่าด้วยการป่าไม้ การปรับปรุงซ่อมแซมจุดสกัด จำนวน ๓ แห่ง และแผนงานอนุรักษ์ ฟื้นฟูทรัพยากรป่าไม้ หน่วยปฏิบัติการที่ ๑ (กลุ่มบ้านนาอ่อน) เพิ่มพื้นที่สีเขียวจากการปลูกกล้าไม้ผลแบบยั่งยืนเพื่อลดการปลูกพืชเชิงเดี่ยวหรือวนเกษตร จำนวน ๗๔ ไร่ ลดการแผ้วถางพื้นที่เพื่อปลูกพืชเกษตรเชิงเดี่ยว หน่วยปฏิบัติการพื้นที่ที่ ๒ (กลุ่มบ้านห้วยซลอบ) ก่อสร้างถังเก็บน้ำ ขนาด ๕๐ ลูกบาศก์เมตร จำนวน ๒ ถัง พื้นที่รับประโยชน์ จำนวน ๙๖ ครัวเรือน พื้นที่เกษตรกรรม ๒๓๐ ไร่

ประโยชน์ที่ได้รับ

สามารถรักษาทรัพยากรไม้สักรวมไปถึงสัตว์ป่าชนิดต่าง ๆ ในพื้นที่โครงการอนุรักษ์แหล่งพันธุกรรมไม้สักและพัฒนาคุณภาพชีวิตราษฎรบริเวณป่าลุ่มน้ำของ-ลุ่มน้ำปายฯ ให้ได้รับความคุ้มครองดูแลรักษา เนื้อที่ประมาณ ๙๐,๐๐๐ ไร่ ให้มีความอุดมสมบูรณ์ ไม่ถูกบุกรุกทำลาย ฟื้นฟูระบบนิเวศและรักษาทรัพยากรป่าไม้ หรือ ๓๑๐,๗๕๐ ไร่ รวมทั้งราษฎรภายในพื้นที่โครงการฯ มีน้ำสะอาดเพียงพอต่อการอุปโภคบริโภค ช่วยพัฒนาคุณภาพชีวิตราษฎรให้มีความเป็นอยู่ที่ดีขึ้น

แผนงานป้องกันรักษาป่า

แผนงานอนุรักษ์ ฟื้นฟูทรัพยากรป่าไม้ หน่วยปฏิบัติการที่ ๑ (กลุ่มบ้านนาอ่อน)

แผนงานอนุรักษ์ ฟื้นฟูทรัพยากรป่าไม้ หน่วยปฏิบัติการพื้นที่ที่ ๒ (กลุ่มบ้านห้วยซลอบ)

พื้นที่รับประโยชน์

แผนที่ที่ตั้งของโครงการดำเนินโครงการอนุรักษ์แหล่งพันธุ์กรรมไม้สัก
และพัฒนาคุณภาพชีวิตราษฎรบริเวณป่าลุ่มน้ำของ – ลุ่มน้ำปาย
อันเนื่องมาจากพระราชดำริ จังหวัดแม่ฮ่องสอน

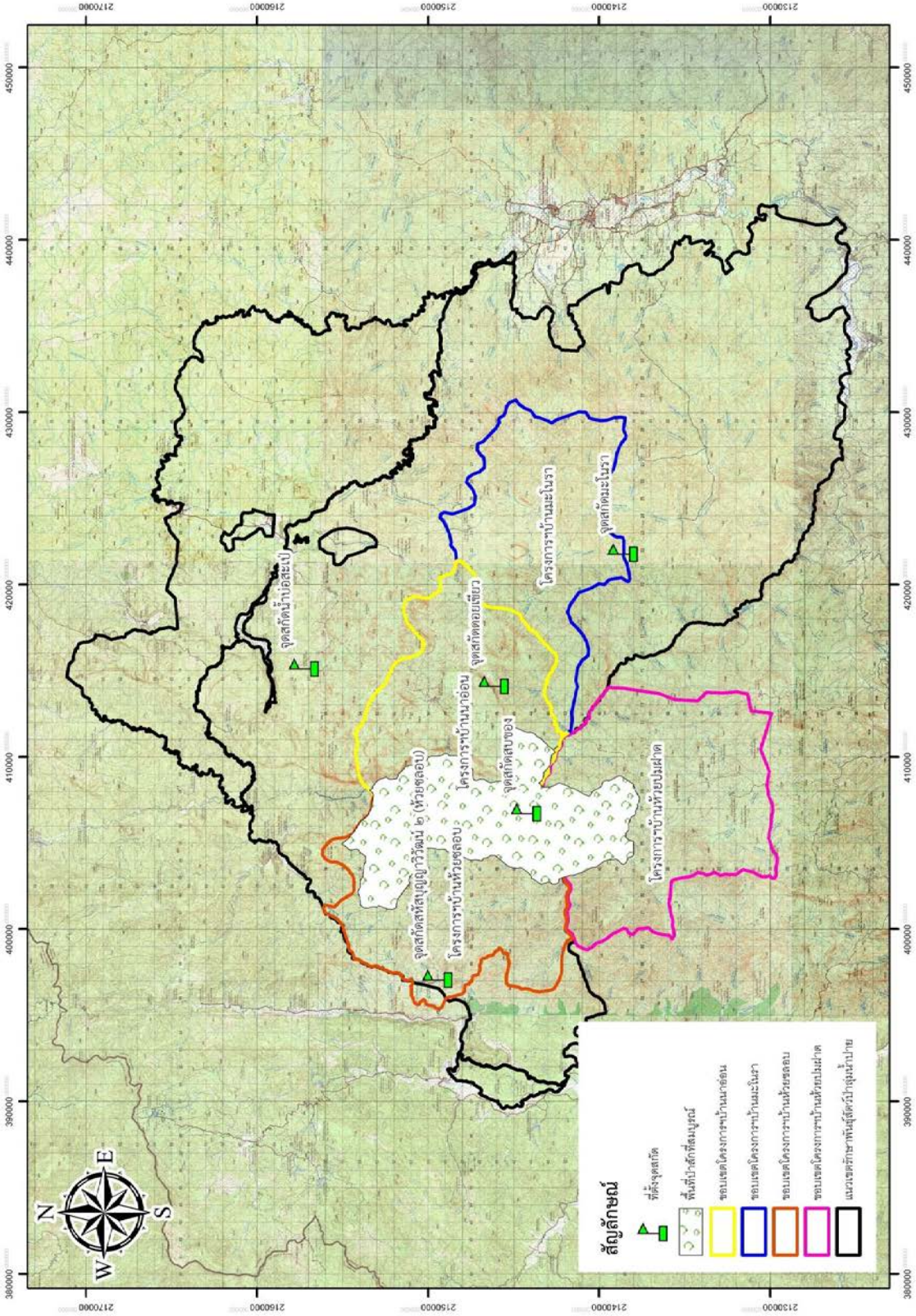

โครงการฟื้นฟูสภาพป่าตามโครงการอ่างเก็บน้ำห้วยน้ำรีอันเนื่องมาจากพระราชดำริ ตำบลจริม และตำบลน้ำหมัน อำเภอท่าปลา จังหวัดอุตรดิตถ์

เรื่องเดิม

เมื่อวันที่ ๒๙ กันยายน ๒๕๔๘ พระบาทสมเด็จพระบรมชนกาธิเบศร มหาภูมิพลอดุลยเดชมหาราช บรมนาถบพิตร ทรงพระกรุณาโปรดเกล้าฯ รับโครงการอ่างเก็บน้ำห้วยน้ำรีพร้อมระบบผันน้ำ ระบบส่งน้ำ และอาคารประกอบ ไว้เป็นโครงการอันเนื่องมาจากพระราชดำริ เพื่อช่วยเหลือราษฎรนิคมสร้างตนเองลำน้ำน่าน อำเภอท่าปลา จังหวัดอุตรดิตถ์ ซึ่งอพยพมาจากบริเวณก่อสร้างเขื่อนสิริกิติ์ และประสบปัญหาการขาดแคลนน้ำเพื่อการอุปโภคบริโภค และการเกษตร โดยกรมอุทยานแห่งชาติ สัตว์ป่า และพันธุ์พืช ดำเนินงานสนองพระราชดำริด้านการฟื้นฟูทรัพยากรป่าไม้

ผลการดำเนินงาน

กรมอุทยานแห่งชาติ สัตว์ป่า และพันธุ์พืช ได้จัดดำเนินการ ดังนี้ ๑) แผนงานอนุรักษ์ฟื้นฟู ทรัพยากรป่าไม้ โดยจัดหากล้ายางนาสนับสนุนกิจกรรมปลูกต้นไม้และบำรุงรักษาต้นไม้ในพื้นที่สาธารณประโยชน์บริเวณข้างถนนและพื้นที่อื่น ๆ ให้แก่หน่วยงานในพื้นที่ จำนวน ๔,๐๐๐ ต้น เช่น องค์การบริหารส่วนตำบลท่าปลา เทศบาลตำบลจริม อำเภอท่าปลา จังหวัดอุตรดิตถ์ ๒) แผนงานส่งเสริมและพัฒนาคุณภาพชีวิตราษฎร เช่น การส่งเสริมการปลูกพืชในระบบวนเกษตรเพื่อการอนุรักษ์ดินและน้ำตามแนวพระราชดำริและเพิ่มรายได้ให้กับราษฎรในชุมชน ได้แก่ กาแฟพันธุ์โรบัสต้า จำนวน ๒,๕๐๐ ต้น ข่าป่า จำนวน ๗,๐๐๐ ต้น และต้อยติ่ง จำนวน ๑,๑๘๐ ต้น ๓) แผนงานพัฒนาพื้นที่โครงการให้เป็นศูนย์เรียนรู้ด้านทรัพยากรธรรมชาติและสิ่งแวดล้อม ได้แก่ ปรับปรุงและพัฒนาพื้นที่โดยรอบสำนักงานโครงการฯ จัดทำป้ายความรู้การอนุรักษ์ทรัพยากรป่าไม้ตามแนวพระราชดำริ และปรับปรุงพัฒนาเส้นทางเดินศึกษาธรรมชาติ สำหรับผู้เข้ามาศึกษาดูงานและนักท่องเที่ยวเชิงอนุรักษ์และเชิงนิเวศน์ ปัจจุบันผลดำเนินงานแล้วเสร็จ

ประโยชน์ที่ได้รับ

ทำให้สภาพป่าพื้นที่โครงการอ่างเก็บน้ำห้วยน้ำรีอันเนื่องมาจากพระราชดำริมีความอุดมสมบูรณ์ ราษฎรในพื้นที่เป้าหมาย จำนวน ๕ หมู่บ้าน มีชีวิตความเป็นอยู่ที่ดีขึ้นสอดคล้องกับหลักการอนุรักษ์ทรัพยากรป่าไม้และเหมาะสมกับภูมิสังคม เกิดการบูรณาการการทำงานทุกภาคส่วนและประชาชนในการป้องกันรักษาป่าและฟื้นฟูสภาพป่าให้กลับคืนสู่สภาพป่าสมบูรณ์

สนับสนุนกล้ายางนา จัดกิจกรรมปลูกต้นไม้และบำรุงรักษาต้นไม้ในพื้นที่สาธารณประโยชน์

สนับสนุนกล้ากาแฟพันธุ์โรบัสต้า

สนับสนุนกล้าข่าป่า

งานปรับปรุงและพัฒนาบริเวณโดยรอบสำนักงานโครงการให้เป็น
ศูนย์เรียนรู้ด้านทรัพยากรธรรมชาติและสิ่งแวดล้อม

แผนที่โครงการฟื้นฟูสภาพป่าอ่างเก็บน้ำห้วยน้ำรี อันเนื่องมาจากพระราชดำริ จังหวัดอุตรดิตถ์

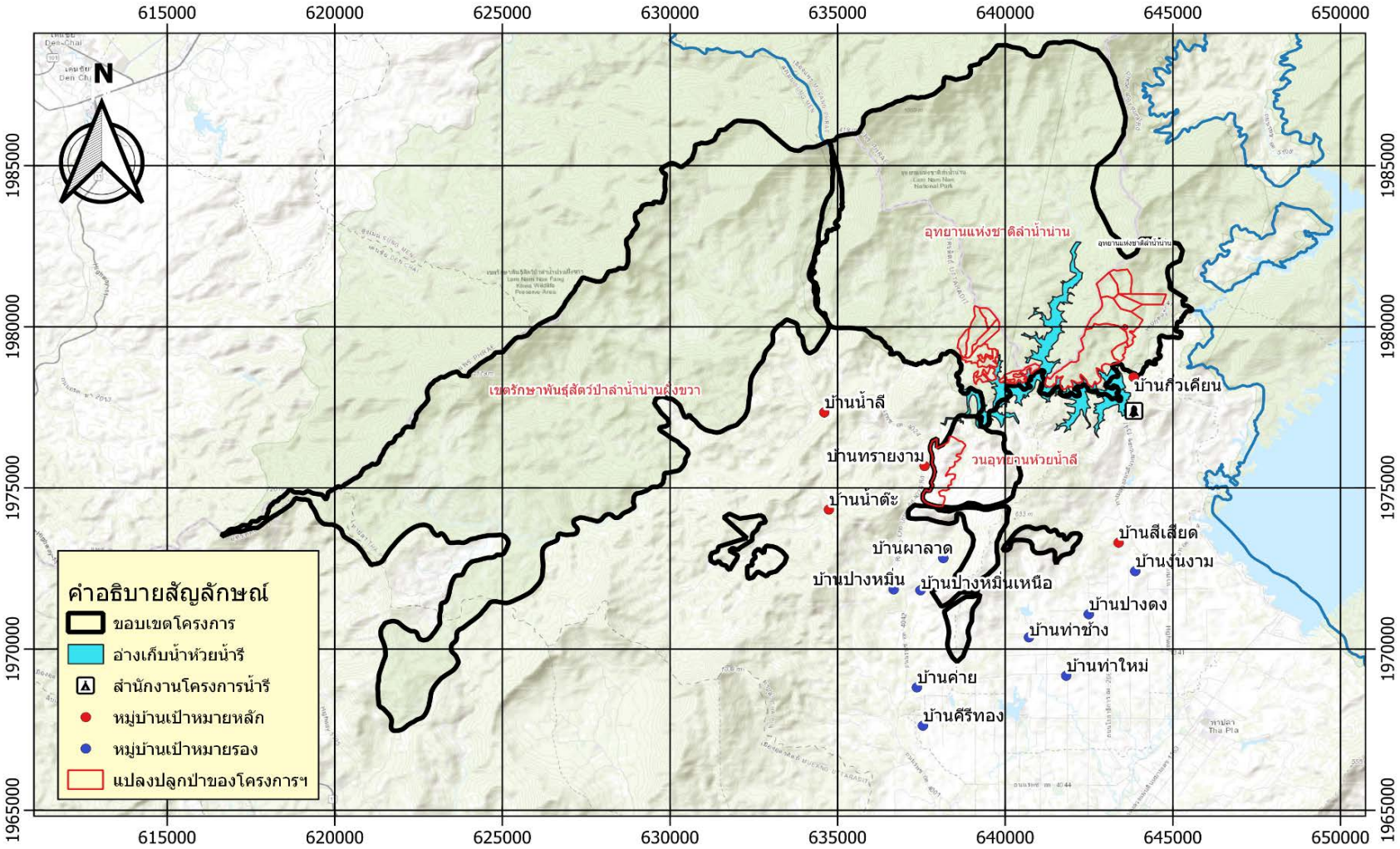

ด้านส่งเสริมอาชีพ

โครงการฟาร์มตัวอย่างตามพระราชดำริพื้นที่ภาคเหนือ

เรื่องเดิม

เมื่อวันที่ ๒๓ กุมภาพันธ์ ๒๕๔๐ สมเด็จพระนางเจ้าสิริกิติ์ พระบรมราชินีนาถ พระบรมราชชนนีพันปีหลวง ได้เสด็จพระราชดำเนินไปทรงเยี่ยมราษฎรและนักเรียนโรงเรียนบ้านขุนแปะ อำเภอจอมทอง จังหวัดเชียงใหม่ ได้มีราษฎรชาวไทยภูเขาเข้าเฝ้าฯ และขอพระราชทานความช่วยเหลือ เนื่องจากไม่มีงานทำภายหลังจากเลิกเสพยาเสพติด

และเมื่อวันที่ ๑ กุมภาพันธ์ ๒๕๔๙ ได้พระราชทานพระราชดำริกับนายสหัส บุญญาวิวัฒน์ ผู้ช่วยเลขาธิการพระราชวัง ฝ่ายกิจกรรมพิเศษ สำนักพระราชวัง ในขณะนั้น ให้ดำเนินการจัดตั้ง “โครงการฟาร์มตัวอย่างในสมเด็จพระนางเจ้าฯ พระบรมราชินีนาถ” เพื่อช่วยเหลือราษฎร โดยเน้นให้เกิดการสร้างงาน สร้างรายได้ให้กับราษฎรควบคู่การฟื้นฟูอนุรักษ์ทรัพยากรป่าไม้ในพื้นที่

ผลการดำเนินงาน

๑. โครงการพัฒนาป่าไม้อันเนื่องมาจากพระราชดำริสวนป่าสิริกิติ์ที่ ๑๑ (ฟาร์มตัวอย่างบ้านขุนแตะ) อำเภอจอมทอง จังหวัดเชียงใหม่

กรมอุทยานแห่งชาติ สัตว์ป่า และพันธุ์พืช ได้ดำเนินการก่อสร้างบ่อเก็บพักน้ำ จำนวน ๑ แห่ง และก่อสร้างถนนคอนกรีตแบบ ๒ ร่องล้อ ระยะทาง ๒๐๐ เมตรภายในบริเวณพื้นที่โครงการ นอกจากนี้ยังได้ดำเนินกิจกรรมนาแลกป่า ขุดนาขั้นบันไดให้แก่ราษฎร จำนวน ๓ หมู่บ้าน ๑๕ ครอบครัว รวมพื้นที่ทั้งสิ้น ๑๕ ไร่ นอกจากนี้ยังได้ดำเนินการก่อสร้างฝายผสมผสานแบบคอกหมู ขนาด ๓ เมตร จำนวน ๗ แห่ง และปรับปรุงภูมิทัศน์บริเวณศาลาทรงงาน ปัจจุบันดำเนินการแล้วเสร็จ

ก่อสร้างถนนคอนกรีตแบบ ๒ ร่องล้อ ระยะทาง ๒๐๐ เมตร ภายในพื้นที่โครงการพัฒนาป่าไม้
อันเนื่องมาจากพระราชดำริสวนป่าสิริกิติ์ที่ ๑๑ (ฟาร์มตัวอย่างบ้านขุนแตะ)
และกิจกรรมนาแลกป่า จำนวน ๑๕ ไร่

ประโยชน์ที่ได้รับ

โครงการพัฒนาป่าไม้อันเนื่องมาจากพระราชดำริสวนป่าสิริกิติ์ที่ ๑๑ (ฟาร์มตัวอย่างบ้านขุนแตะ) สามารถช่วยให้ราษฎรบ้านขุนแตะหมู่ที่ ๕ ตำบลดอยแก้ว อำเภอจอมทอง จำนวน ๒๑๘ ครัวเรือน ราษฎรจำนวน ๘๒๐ คน มีคุณภาพชีวิตที่ดีขึ้น เกิดการจ้างงานในพื้นที่เพิ่มขึ้น ราษฎรสามารถอยู่ร่วมกับป่าได้ ลดการบุกรุกพื้นที่ป่าลง ซึ่งการดำเนินการดังกล่าวสามารถขยายผลสู่ราษฎรหมู่บ้านใกล้เคียง ได้แก่ บ้านหินเหล็กไฟ บ้านห้วยมะนาว บ้านห้วยส้มป่อย และบ้านขนุน ให้มีชีวิตความเป็นอยู่ที่ดีขึ้น สามารถอยู่ร่วมกับป่าได้อย่างยั่งยืน

แผนที่โครงการพัฒนาป่าไม้อันเนื่องมาจากพระราชดำริสวนป่าสิริกิติ์ที่ ๑๑ (ฟาร์มตัวอย่างบ้านขุนแตะ) อำเภอจอมทอง จังหวัดเชียงใหม่

แผนที่ภูมิประเทศแสดงขอบเขตการดำเนินงานและที่ตั้งสำนักงาน

โครงการพัฒนาป่าไม้อันเนื่องมาจากพระราชดำริสวนป่าสิริกิติ์ที่ 11 (ฟาร์มตัวอย่างบ้านขุนแตะ)

ท้องที่ตำบลดอยแก้ว อำเภอจอมทอง จังหวัดเชียงใหม่

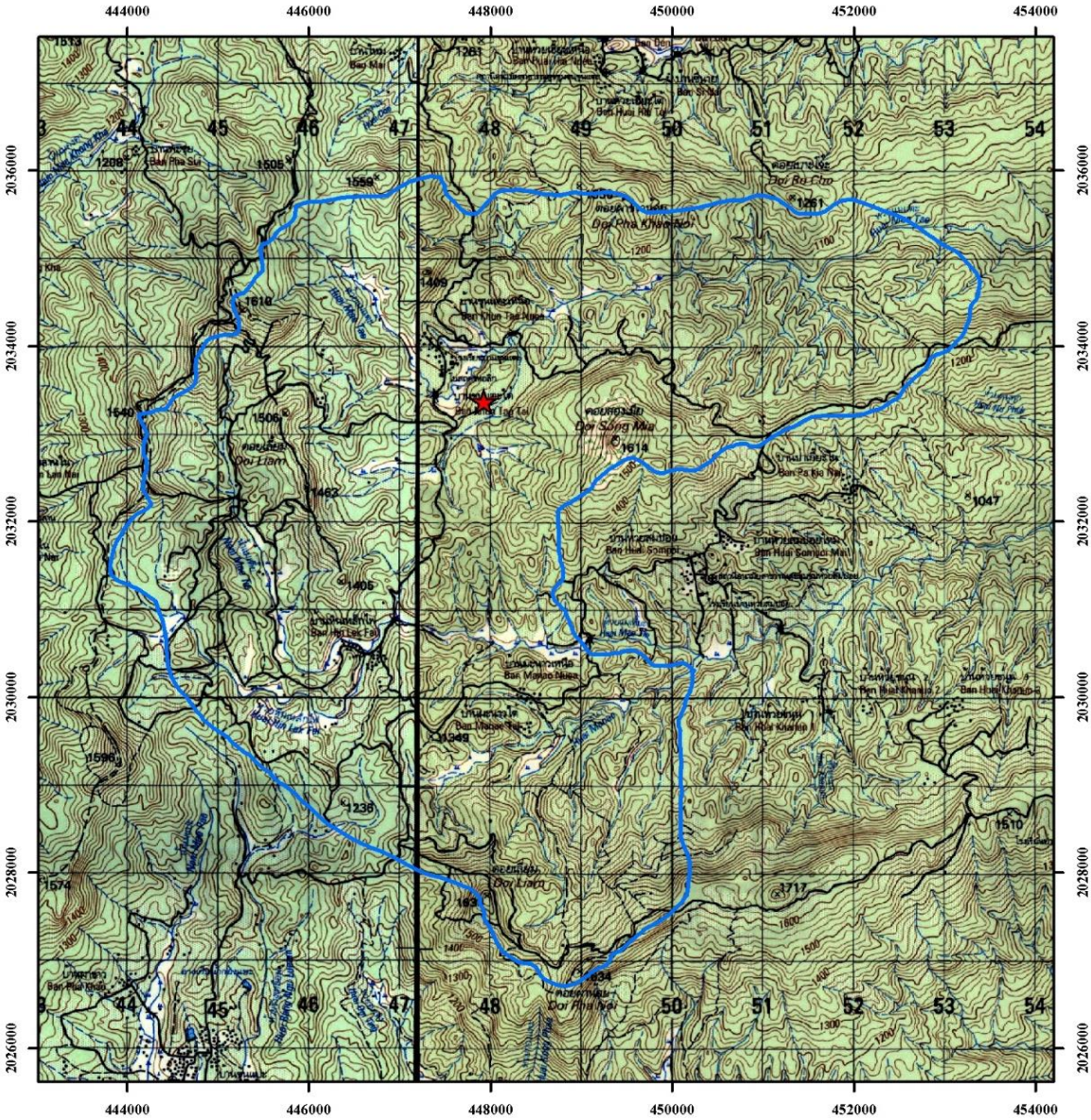

สัญลักษณ์

★ ที่ตั้งโครงการฯขุนแตะ พิกัด E = 447931 N = 2033377

▭ ขอบเขตโครงการฯ ฟาร์มขุนแตะ เนื้อที่ 29,166 ไร่

N W E S

มาตราส่วน 1 : 50,000

ระบบพิกัด UTM : WGS1984

๒. โครงการฟาร์มตัวอย่างตามพระราชดำริบ้านดงเย็น อำเภอจอมทอง จังหวัดเชียงใหม่

กรมอุทยานแห่งชาติ สัตว์ป่า และพันธุ์พืช ได้ดำเนินงานโครงการศึกษาพฤติกรรมการเพาะขยายพันธุ์และเก็บสารคัดหลั่งชะมดเช็ด จำนวน ๑ งาน ปัจจุบันดำเนินการแล้วเสร็จ

โครงการศึกษาพฤติกรรมการเพาะขยายพันธุ์และเก็บสารคัดหลั่งชะมดเช็ด
โครงการฟาร์มตัวอย่างตามพระราชดำริบ้านดงเย็น

ประโยชน์ที่ได้รับ

โครงการฟาร์มตัวอย่างตามพระราชดำริบ้านดงเย็น สามารถช่วยให้ราษฎรในพื้นที่โครงการฯ จำนวน ๕ หมู่บ้าน ๙๐๐ ครัวเรือน ราษฎรจำนวน ๓,๐๐๐ คน มีคุณภาพชีวิตที่ดีขึ้น สามารถสร้างงานสร้างรายได้ให้กับราษฎรชาวไทยภูเขาให้มีแหล่งวิชาความรู้ในการประกอบอาชีพทั้งด้านการเกษตร และด้านการปศุสัตว์ รวมทั้งสามารถอนุรักษ์พันธุ์ชะมดเช็ดและขยายพันธุ์ให้แก่ราษฎรได้ เพื่อลดการจับชะมดเช็ดจากป่าลง เป็นการอนุรักษ์ ฟื้นฟูระบบนิเวศ และเป็นการดูแลป่าไม้ควบคู่กันไป

แผนที่โครงการฟาร์มตัวอย่างตามพระราชดำริบ้านดงเย็น
อำเภอจอมทอง จังหวัดเชียงใหม่

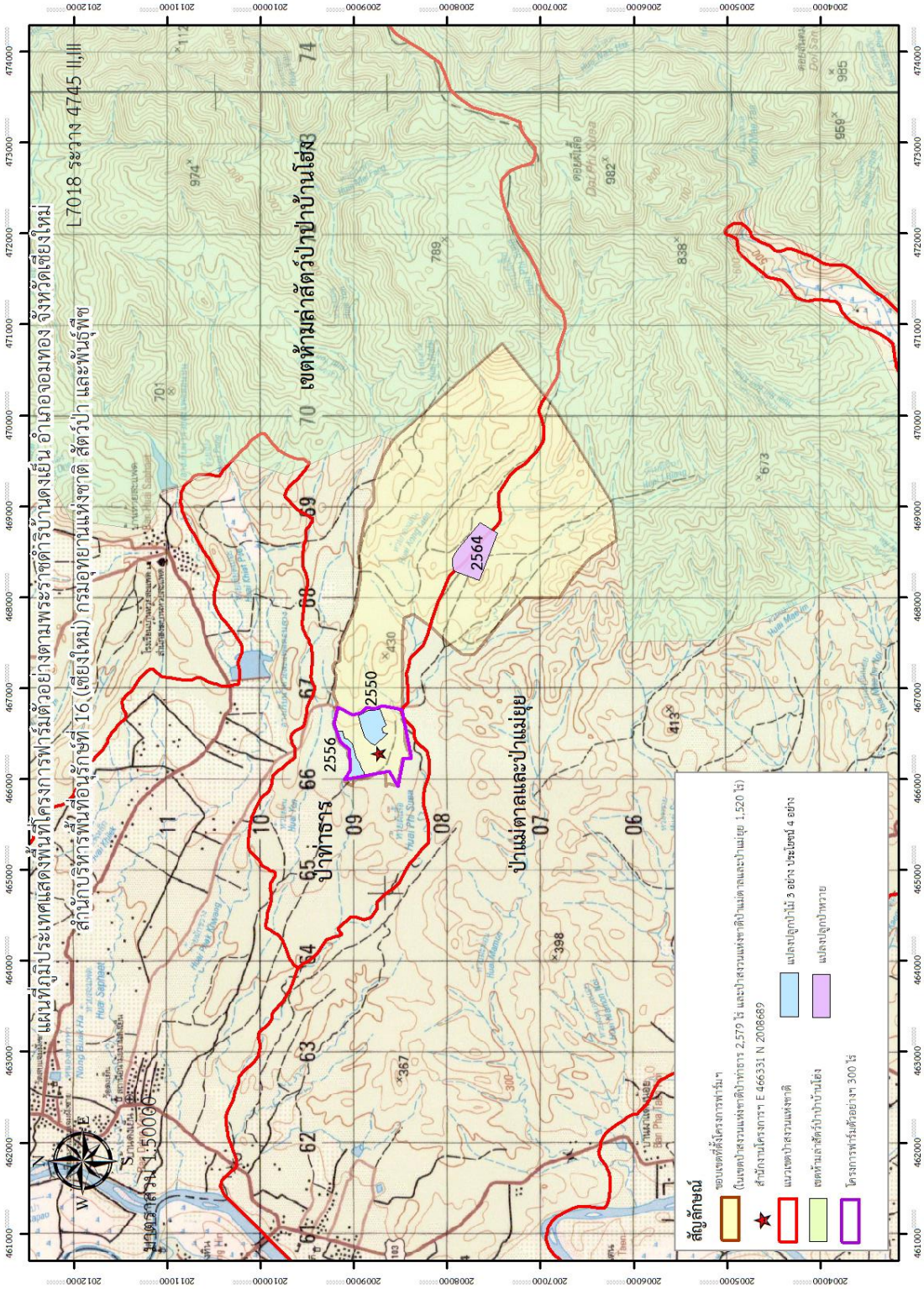

ด้านการเกษตร

โครงการทหารพันธุ์ดี กองพลทหารราบที่ ๗
ศูนย์ผลิตพันธุ์สัตว์ปีกพระราชทาน “เพื่อนช่วยเพื่อน” พื้นที่ภาคเหนือตอนบน
ตำบลดอนแก้ว อำเภอแม่ริม จังหวัดเชียงใหม่

เรื่องเดิม

เมื่อวันที่ ๒๗ พฤศจิกายน ๒๕๖๐ สมเด็จพระกนิษฐาธิราชเจ้า กรมสมเด็จพระเทพรัตนราชสุดา ฯ สยามบรมราชกุมารี ได้เสด็จพระราชดำเนินเพื่อทรงปฏิบัติพระราชกรณียกิจ ณ กองพลทหารราบที่ ๗ ในการนี้ พระราชทานพระราชดำริให้กองพลทหารราบที่ ๗ ดำเนินการขยายพันธุ์เป็ดพันธุ์ไข่ เพื่อเป็นแหล่งผลิตและขยายพันธ์ลูกเป็ด สำหรับสนับสนุนให้แก่หน่วยงานอื่นต่อไป

ผลการดำเนินงาน

กองพลทหารราบที่ ๗ กองทัพภาคที่ ๓ กองทัพบก ได้ดำเนินการเพาะเลี้ยงเป็ดและขยายพันธุ์เป็ด เพื่อเป็นแหล่งผลิตและขยายพันธ์ลูกเป็ดบางประกง เพื่อสนับสนุนให้แก่หน่วยงานอื่น ๆ ภายใต้โครงการศูนย์ผลิตพันธุ์สัตว์ปีกพระราชทาน “เพื่อนช่วยเพื่อน” พื้นที่ภาคเหนือตอนบน (กิจกรรมเลี้ยงเป็ดบางประกง) รวมถึงจำหน่ายให้แก่ประชาชนที่อยู่ในบริเวณใกล้เคียงกองพลทหารราบที่ ๗ อีกทั้งจำหน่ายให้แก่โรงประกอบเลี้ยงของหน่วย นำไปประกอบอาหารให้กับกำลังพลได้รับประทาน สำหรับรายได้นำเข้าบัญชีโครงการศูนย์การเรียนรู้ฯ กองพลทหารราบที่ ๗ เพื่อใช้เป็นงบประมาณสนับสนุนโครงการให้เกิดความยั่งยืนต่อไป

การเลี้ยงและดูแลเป็ดพันธุ์บางปะกง

การขยายพันธุ์เป็ดบางปะกง

การเก็บผลผลิตและนำผลผลิตออกจำหน่าย

ประโยชน์ที่ได้รับ

กองพลทหารที่ราบ ๗ ได้สนับสนุนลูกเป็ดพันธุ์บางประกง ให้แก่ ประชาชนรอบค่าย และโรงเรียนที่เข้าร่วมโครงการทหารพันธุ์ดี "ชุมชนเบิกบาน อาหารปลอดภัย โครงการอันเนื่องมาจากพระราชดำริฯ ในพื้นที่จังหวัดเชียงใหม่ และจังหวัดแม่ฮ่องสอน จำนวน ๖ โรงเรียน ได้แก่

๑. โรงเรียนขุนยวมวิทยา ตำบลขุนยวม จังหวัดแม่ฮ่องสอน และประชาชน จำนวน ๑๕๐ ตัว
๒. ศูนย์การเรียนชุมชนชาวไทยภูเขา "แม่ฟ้าหลวง" บ้านเคาะท่า ตำบลบ้านทับ อำเภอแม่แจ่ม จังหวัดเชียงใหม่ จำนวน ๓๐ ตัว
๓. ศูนย์การเรียนชุมชนชาวไทยภูเขา "แม่ฟ้าหลวง" บ้านสันปูเลย ตำบลปางหินฝน อำเภอแม่แจ่ม จังหวัดเชียงใหม่ จำนวน ๓๐ ตัว
๔. โรงเรียนบ้านสบผาหลวง ตำบลแม่นาจร อำเภอแม่แจ่ม จังหวัดเชียงใหม่ จำนวน ๓๐ ตัว
๕. โรงเรียนปายวิทยาคาร ตำบลเวียงใต้ อำเภอปาย จังหวัดแม่ฮ่องสอน จำนวน ๓๐ ตัว
๖. โรงเรียนสโมสรไลออนส์รัตนโกสินทร์ ตำบลแม่วิน อำเภอแม่วาง จังหวัดเชียงใหม่ จำนวน ๓๐ ตัว

พิกัดที่ตั้ง โครงการศูนย์ผลิตพันธุ์สัตว์ปีกพระราชทาน “เพื่อนช่วยเพื่อน”
พื้นที่ภาคเหนือตอนบน (กิจกรรมการเลี้ยงเป็ดบางปะกง) พื้นที่ กองพลทหารราบที่ ๗
เลขที่ ๒๐๒ หมู่ ๑ ตำบลดอนแก้ว อำเภอแม่ริม จังหวัดเชียงใหม่ ๕๐๑๘๐

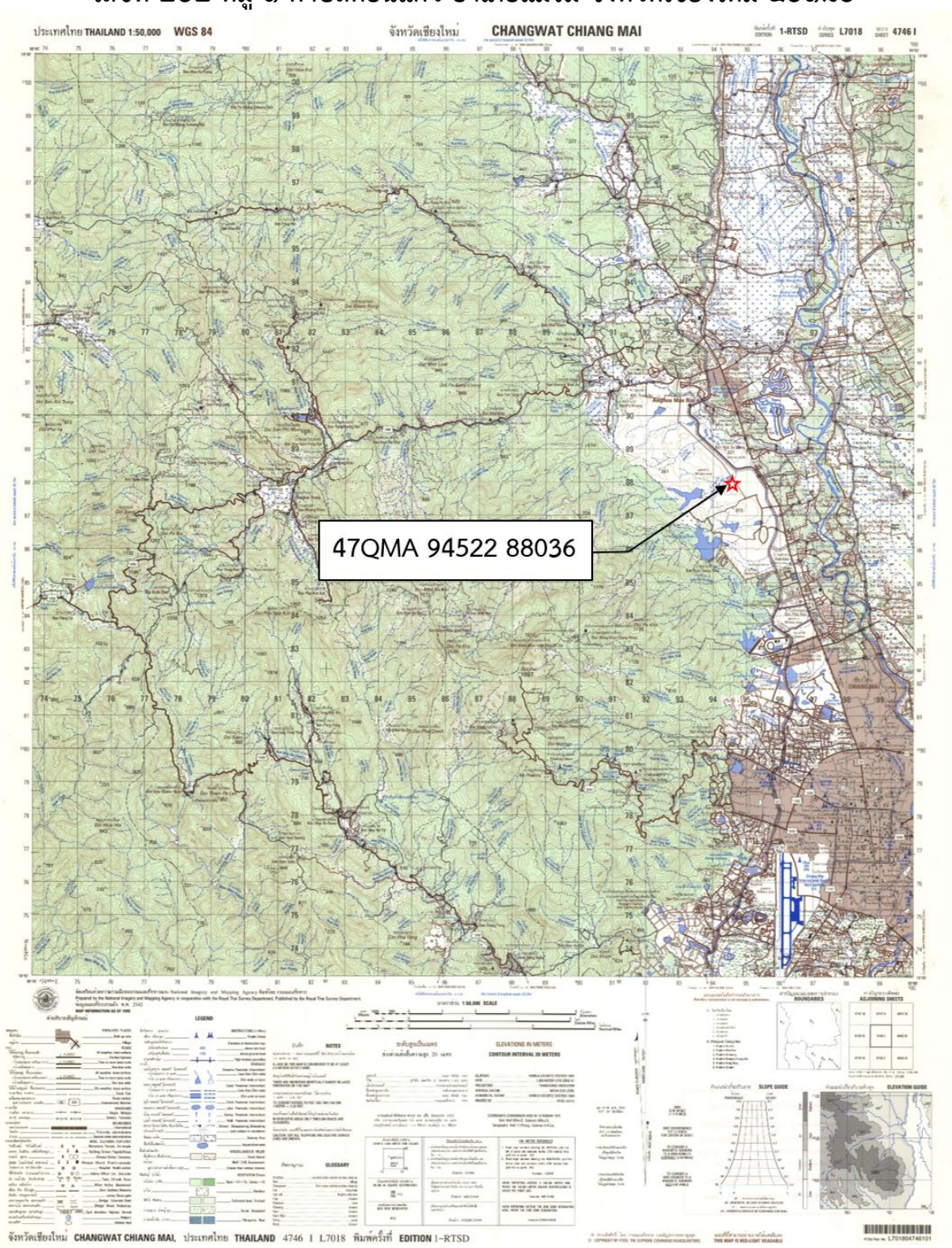

โครงการทหารพันธุ์ดี ค่ายวชิรปราการ (มณฑลทหารบกที่ ๓๑๐)
ศูนย์เพาะพันธุ์ปลาน้ำจืดพระราชทาน “เพื่อนช่วยเพื่อน” พื้นที่ภาคตะวันตกตอนบน
ตำบลน้ำรึม อำเภอเมืองตาก จังหวัดตาก

เรื่องเดิม

เมื่อวันที่ ๒๑ ธันวาคม ๒๕๖๓ สมเด็จพระกนิษฐาธิราชเจ้า กรมสมเด็จพระเทพรัตนราชสุดา ฯ สยามบรมราชกุมารี เสด็จพระราชดำเนิน ณ โครงการทหารพันธุ์ดี ค่ายวชิรปราการ ตำบลน้ำรึม อำเภอเมืองตาก จังหวัดตาก ทรงมีพระราชดำริให้สำนักงาน กปร. สนับสนุนการจัดตั้งศูนย์ผลิตพันธุ์ปลาน้ำจืดภายในโครงการทหารพันธุ์ดี มณฑลทหารบกที่ ๓๑๐ ค่ายวชิรปราการ เพื่อเพาะพันธุ์และผลิตพันธุ์ปลาน้ำจืดต่อไป

ผลการดำเนินงาน

มณฑลทหารบกที่ ๓๑๐ ค่ายวชิรปราการ ได้ดำเนินการเพาะพันธุ์ปลานิลจิตรลดา และส่งมอบให้กับกำลังพลภายในค่ายวชิรปราการและหน่วยงานภายนอก สำหรับเลี้ยงไว้เพื่อการบริโภคในครัวเรือน รวมทั้งดำเนินการปล่อยลูกพันธุ์ปลานิลจิตรลดาลงสู่สระเก็บน้ำโครงการทหารพันธุ์ดี ค่ายวชิรปราการ เพื่ออนุรักษ์และขยายพันธุ์สัตว์น้ำในแหล่งน้ำให้มากขึ้น โดยยอดผลผลิตลูกพันธุ์ปลานิลจิตรลดา ตั้งแต่วันที่ ๑๖ พฤศจิกายน ๒๕๖๓ ถึงวันที่ ๓๑ สิงหาคม ๒๕๖๔ จำนวน ๑๑๐,๒๕๐ ตัว แจกจ่าย จำนวน ๑๒,๐๐๐ ตัว ปล่อยลงสู่แหล่งน้ำธรรมชาติ จำนวน ๖๑,๐๕๐ ตัว คงเหลือ ๓๗,๒๐๐ ตัว และดำเนินการก่อสร้างศูนย์เพาะพันธุ์ปลาน้ำจืดพระราชทาน “เพื่อนช่วยเพื่อน” พื้นที่ภาคตะวันตกตอนบนภายในค่ายวชิรปราการ อำเภอเมืองตาก จังหวัดตาก ปัจจุบันอยู่ระหว่างขั้นตอนแผนจัดหางานก่อสร้าง ซึ่งคาดว่าจะดำเนินการก่อสร้างแล้วเสร็จในเดือนกุมภาพันธ์ ๒๕๖๕

การเพาะพันธุ์และขยายพันธุ์ปลา

ประโยชน์ที่ได้รับ

เมื่อดำเนินการแล้วเสร็จจะสามารถผลิตพันธุ์ปลาน้ำจืด สำหรับพระราชทานให้แก่ราษฎรในพื้นที่ได้บริโภคภายในครัวเรือนและสร้างรายได้ ครอบคลุมพื้นที่ ๑๔ ตำบล ของอำเภอเมืองตาก จังหวัดตาก รวม ๓๕,๑๕๖ ครัวเรือน ๙๙,๒๔๙ คน และบริเวณพื้นที่ใกล้เคียง และเป็นศูนย์เพาะพันธุ์ปลาน้ำจืดให้แก่ราษฎรในพื้นที่ บุคคลทั่วไป และทหารภายในค่ายวชิรปราการได้ศึกษาดูงานและนำไปประยุกต์เพื่อประกอบอาชีพสร้างรายได้

พิกัดจุดก่อสร้างอาคารศูนย์เพาะพันธุ์ปลาน้ำจืดพระราชทาน “เพื่อนช่วยเพื่อน”

แผนที่โครงการ

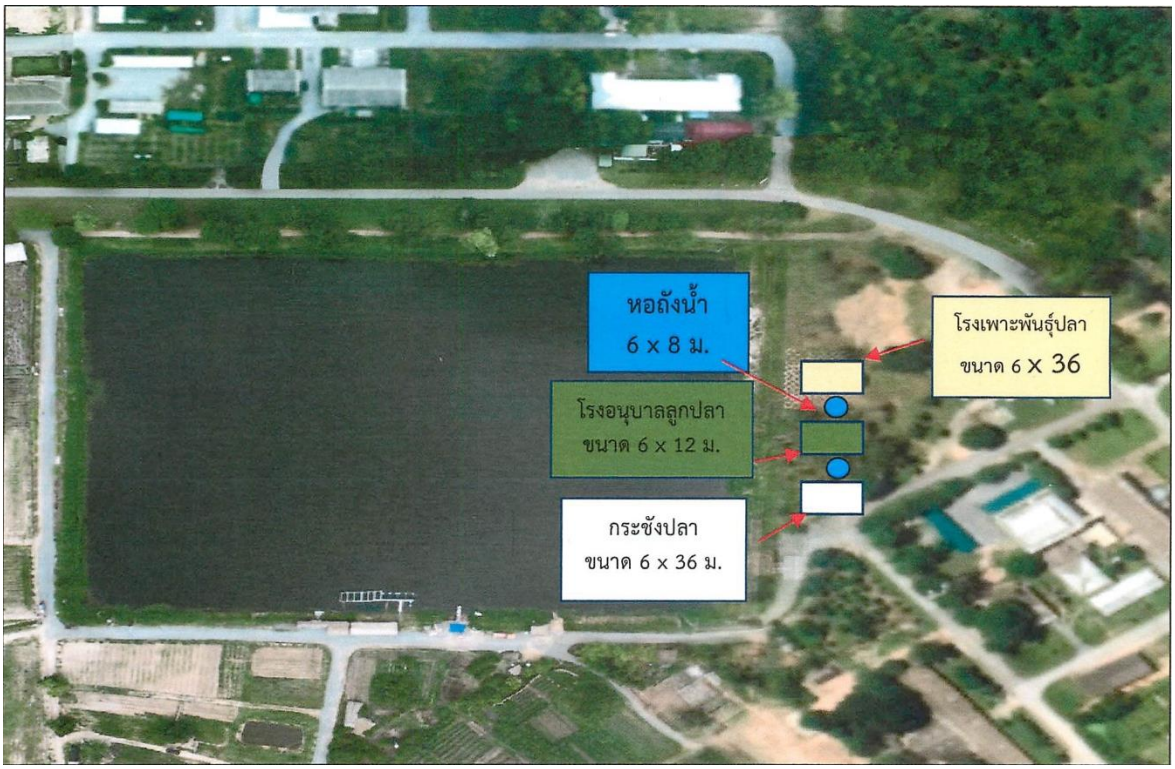

โครงการทหารพันธุ์ดีน่าน มณฑลทหารบกที่ ๓๘
ศูนย์เพาะพันธุ์ปลาน้ำจืดพระราชทาน “เพื่อนช่วยเพื่อน” พื้นที่ภาคเหนือตอนบน
ตำบลฝายแก้ว อำเภอภูเพียง จังหวัดน่าน

เรื่องเดิม

เมื่อวันที่ ๑๕ พฤษภาคม ๒๕๖๒ สมเด็จพระกนิษฐาธิราชเจ้า กรมสมเด็จพระเทพรัตนราชสุดา ฯ สยามบรมราชกุมารี ได้เสด็จพระราชดำเนินไปยังกรมทหารพรานที่ ๓๒ ตำบลฝายแก้ว อำเภอภูเพียง จังหวัดน่าน เพื่อทอดพระเนตรความก้าวหน้าโครงการทหารพันธุ์ดีที่ทรงพระกรุณาโปรดเกล้าฯ ให้มูลนิธิชัยพัฒนา โดยศูนย์พัฒนาพันธุ์พืชจักรพันธ์เพ็ญศิริ ดำเนินการร่วมกับมณฑลทหารบกที่ ๓๘ ในการนี้ ทรงทอดพระเนตรการเลี้ยงไก่พันธุ์พื้นเมือง พันธุ์ประดู่หางดำ และไก่กระดูกดำที่พระราชทานให้กับมณฑลทหารบกที่ ๓๘ และทอดพระเนตรการเลี้ยงเป็ดพันธุ์ไข่พระราชทาน ที่ดำเนินการโดยกองพันทหารม้าที่ ๑๐ โดยพระราชทานพระราชดำริให้ดำเนินการภายใต้โครงการเพื่อนช่วยเพื่อน เพื่อพระราชทานให้กับราษฎรในจังหวัดน่าน ช่วยลดการนำเข้าไข่จากพื้นที่อื่น และในโอกาสนี้ มณฑลทหารบกที่ ๓๘ ได้ขอพระราชทานพระราชานุญาตเปิดพื้นที่ดำเนินการเพิ่มเติมจำนวน ๑๒ ไร่ เพื่อดำเนินการจัดทำศูนย์ผลิตเมล็ดพันธุ์พระราชทานค่ายสมเด็จพระเอกาทศรถส่วนแยกน่าน โดยมีวัตถุประสงค์เพื่อมุ่งเน้นกำลังพลให้มีความรู้ ความเข้าใจในด้านการทำการเกษตร ปศุสัตว์ เมื่อปลดประจำการแล้วสามารถนำประสบการณ์กลับไปใช้ และเผยแพร่แก่ชุมชนของตน สร้างความมั่นคงทางด้านอาหารอย่างยั่งยืน ก่อให้เกิดความผูกพันระหว่างกองทัพและประชาชน และส่งเสริมให้ประชาชนมีการปฏิบัติเพื่อให้มีอาหารบริโภคภายในครัวเรือน และจำหน่ายเป็นรายได้เสริม เป็นการสร้างความมั่นคงปลอดภัยทางด้านอาหารแก่ประชาชนในพื้นที่จังหวัดน่านและพื้นที่ใกล้เคียงตามแนวพระราชดำริอย่างยั่งยืนต่อไป

เมื่อวันที่ ๑๗ มีนาคม ๒๕๖๓ สมเด็จพระกนิษฐาธิราชเจ้า กรมสมเด็จพระเทพรัตนราชสุดา ฯ สยามบรมราชกุมารี ได้เสด็จพระราชดำเนินไปยังกรมทหารพรานที่ ๓๒ ตำบลฝายแก้ว อำเภอภูเพียง จังหวัดน่าน เพื่อทรงติดตามความก้าวหน้าโครงการทหารพันธุ์ดี โอกาสนี้ ได้พระราชทานพระราชดำริ แก่ พลตรี จรัส ปัญญาดี ผู้บัญชาการมณฑลทหารบกที่ ๓๘ สรุปว่า “ให้มีการขยายผลการเลี้ยงปลาพื้นเมืองในพื้นที่จังหวัดน่าน”

เมื่อวันที่ ๓๑ มีนาคม ๒๕๖๔ สมเด็จพระกนิษฐาธิราชเจ้า กรมสมเด็จพระเทพรัตนราชสุดา ฯ สยามบรมราชกุมารี ได้เสด็จพระราชดำเนินไปทรงเยี่ยมโครงการทหารพันธุ์ดีกองพลทหารราบที่ ๙ จังหวัดกาญจนบุรี ทางแอปพลิเคชั่น ZOOM โอกาสนี้ ทรงพระกรุณาโปรดเกล้าฯ ให้จัดตั้งศูนย์ผลิตพันธุ์ปลาน้ำจืดพระราชทาน “เพื่อนช่วยเพื่อน” พื้นที่ภาคเหนือตอนบน มณฑลทหารบกที่ ๓๘ จังหวัดน่าน

ผลการดำเนินงาน

มณฑลทหารบกที่ ๓๘ กองทัพภาคที่ ๓ ดำเนินการถมดินปรับพื้นที่ จำนวน ๑ แปลง รวมทั้งก่อสร้างโรงเพาะพันธุ์สัตว์น้ำ ขนาด ๑๐.๕ เมตร x ๒๘.๐ เมตร จำนวน ๑ โรง ก่อสร้างหอถังน้ำสูง ๒ เมตร ขนาดความจุ ๑๒,๐๐๐ ลิตร พร้อมบ่อพัก ถังกรอง และระบบท่อน้ำดี ระบบน้ำทิ้ง จำนวน ๑ โรง ก่อสร้างโรงเพาะเลี้ยงพ่อแม่พันธุ์ขนาด ๕.๐ เมตร X ๑๘.๐ เมตร จำนวน ๒ บ่อ นอกจากนั้นยังได้ดำเนินการขุดบ่ออนุบาลปลาวัยอ่อนจำนวน ๒ บ่อ และกระชังปลา ๒ กระชัง จำนวน ๙ ชุด พร้อมทั้งเมนไฟฟ้าเข้าอาคารทั้งหมด จำนวน ๓ จุด ปัจจุบันดำเนินการแล้วเสร็จทุกกิจกรรม

ประโยชน์ที่ได้รับ

สามารถจัดทำเป็นศูนย์การเรียนรู้ตามหลักปรัชญาของเศรษฐกิจพอเพียงและด้านการประกอบอาชีพให้แก่กำลังพล ซึ่งเมื่อปลดประจำการไปแล้วสามารถนำความรู้ไปใช้ในการประกอบอาชีพและประยุกต์ใช้ในพื้นที่ของตนเอง ตลอดจนสามารถผลิตพันธุ์ปลานิลจิตรลดาที่มีคุณภาพเพื่อพระราชทานรวม ๔ ครั้ง ประกอบด้วย หน่วยงานที่ขอรับการสนับสนุน ๑๙ หน่วย โรงเรียนในพื้นที่จังหวัดน่านที่เข้าร่วมโครงการชุมชนเบิกบาน อาหารปลอดภัย จำนวน ๑๑ โรง รวมจำนวนพันธุ์ปลาจำนวน ๘๔,๔๙๐ ตัว ช่วยให้ราษฎรในพื้นที่จังหวัดน่านและพื้นที่ใกล้เคียงมีแหล่งอาหารโปรตีนสำหรับบริโภคในครัวเรือนช่วยให้มีความมั่นคงด้านอาหาร ทั้งยังสามารถเพาะพันธุ์เพื่อจำหน่ายเป็นการเพิ่มรายได้ให้ครัวเรือนและสามารถพึ่งพาตนเองได้อย่างยั่งยืนภายใต้หลักปรัชญาของเศรษฐกิจพอเพียงนอกจากนั้น ได้ทำการอบรมให้ทหารกองประจำการที่จะครบกำหนดปลดประจำการได้รับความรู้ในการเพาะเลี้ยงปลาเพื่อสามารถนำความรู้ไปขยายผลให้แก่ชุมชนในท้องถิ่นของตนเองได้หลังปลดประจำการ

ผังกิจกรรมศูนย์เพาะพันธุ์ปลาน้ำจืดพระราชทาน “เพื่อนช่วยเพื่อน” พื้นที่ภาคเหนือตอนบน

กิจกรรมบริเวณโรงเพาะพันธุ์สัตว์น้ำ

อนุบาลปลาวัยอ่อนในกระชังก่อนทำการแจกจ่าย

ขยายผลไปยังโรงเรียนบ้านผักเฮือก อำเภอบ่อเกลือ จังหวัดน่าน
ซึ่งเป็นโรงเรียนในพื้นที่จังหวัดน่านที่เข้าร่วมโครงการชุมชนเบิกบาน อาหารปลอดภัย

แผนที่ตั้งโครงการศูนย์เพาะพันธุ์ปลาน้ำจืดพระราชทาน “เพื่อนช่วยเพื่อน”
พื้นที่ภาคเหนือตอนบน โครงการทหารพันธุ์ดีน่าน ตำบลฝายแก้ว อำเภอภูเพียง จังหวัดน่าน

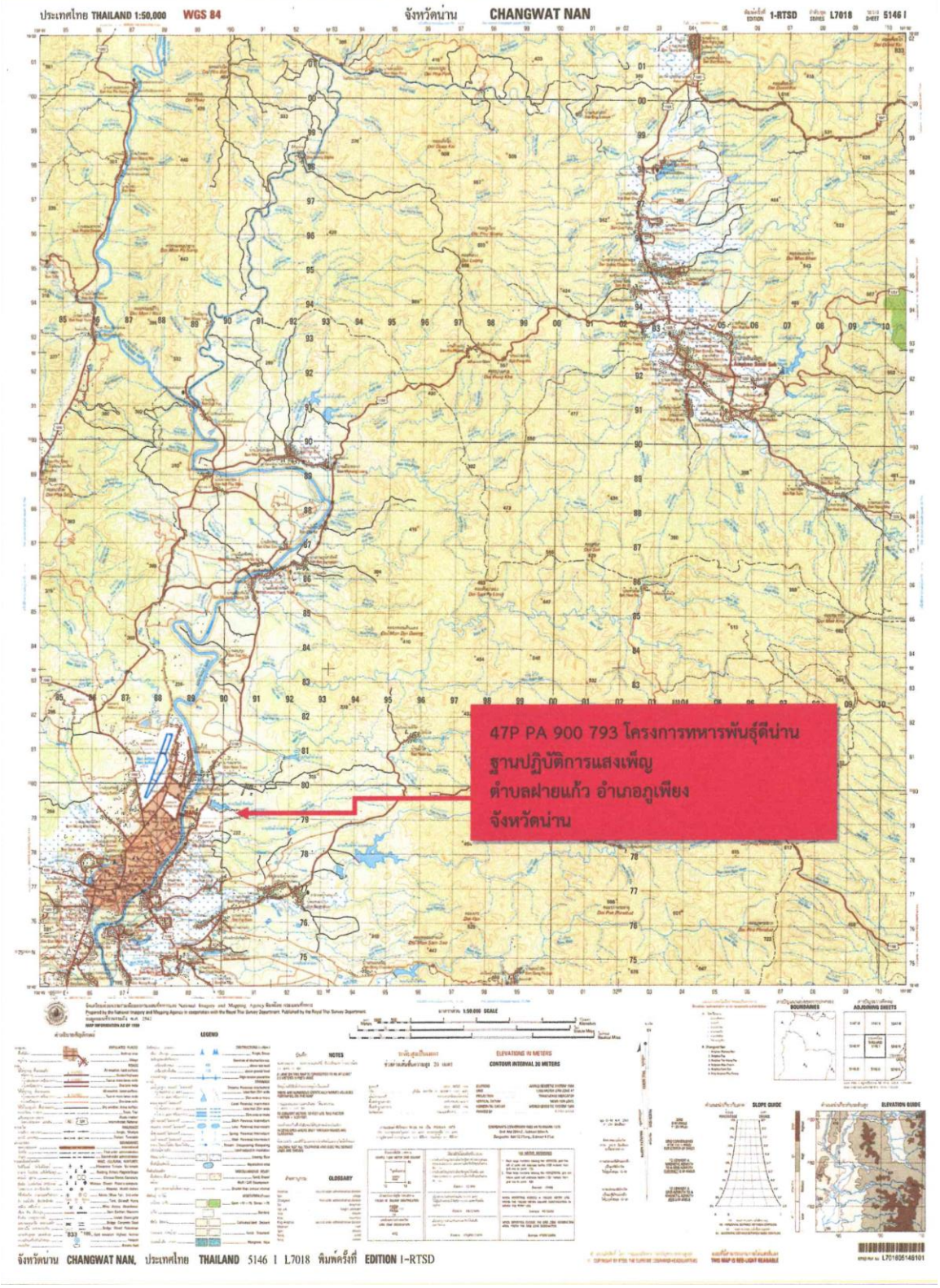

ด้านคมนาคมและสื่อสาร

โครงการปรับปรุงถนนป่าไม้ลำลองในพื้นที่เขตป่าสงวนแห่งชาติป่าสามหมื่น เพื่อสนองพระราชดำริ สมเด็จพระเทพรัตนราชสุดา ฯ สยามบรมราชกุมารี และเพิ่มประสิทธิภาพในการป้องกันปราบปรามการทำลายทรัพยากรธรรมชาติและป้องกันไฟป่า ตำบลแม่ตื่น อำเภอแม่ระมาด จังหวัดตาก

เรื่องเดิม

เมื่อวันที่ ๒๒ ธันวาคม ๒๕๖๓ สมเด็จพระกนิษฐาธิราชเจ้า กรมสมเด็จพระเทพรัตนราชสุดา ฯ สยามบรมราชกุมารี เสด็จพระราชดำเนินไปยังเรือนเพาะชำกล้าไม้ ในโครงการส่งเสริมการเรียนรู้เพื่อการอนุรักษ์และฟื้นฟูสิ่งแวดล้อมอันเนื่องมาจากพระราชดำริ จังหวัดตาก โอกาสนี้ ได้พระราชทานพระราชดำริให้ สำนักงาน กปร. จังหวัดตาก กรมอุทยานแห่งชาติ สัตว์ป่า และพันธุ์พืช กรมป่าไม้ และกรมทางหลวงชนบท พิจารณาปรับปรุงเส้นทางคมนาคมบริเวณทางเข้าสู่โรงเรียนบ้านเลตองคุ บ้านหม่องกั๊วะ บ้านแม่จันทะ ตำบลแม่จัน อำเภออุ้มผาง และบ้านทีวะเบยทะ ตำบลแม่ตื่น อำเภอแม่ระมาด เพื่อให้ราษฎรสามารถสัญจรได้อย่างสะดวกและปลอดภัยทุกฤดูกาล โดยให้ดำเนินการในลักษณะโครงการร่วม

ผลการดำเนินงาน

กรมทางหลวงชนบท ดำเนินกิจกรรมปรับปรุงถนนผิวจราจรคอนกรีตเสริมเหล็ก ประกอบด้วย ผิวจราจร ความกว้าง ๓.๐๐ – ๔.๐๐ เมตร ความหนา ๐.๑๕ เมตร ไม่มีไหล่ทาง รวมระยะทาง ๔.๒๕๐ กิโลเมตร จำนวน ๓ สายทาง ปัจจุบัน คัดเลือกผู้รับจ้างดำเนินการเป็นที่เรียบร้อย คาดว่าจะก่อสร้างแล้วเสร็จในเดือนพฤษภาคม ๒๕๖๕

ประโยชน์ที่ได้รับ

ทำให้ครูและนักเรียนของศูนย์การเรียนตำรวจตระเวนชายแดนบ้านทีวะเบยทะ ศูนย์การเรียนตำรวจตระเวนชายแดนวะกะเลโค๊ะ ศูนย์การเรียนรู้ตำรวจตระเวนชายแดนบ้านเลผะสุคี รวมถึงราษฎรบ้านห้วยโป่ง กลุ่มบ้านทีวะเบยทะ กลุ่มบ้านเลผะสุคี กลุ่มบ้านวะกะเลโค๊ะ กลุ่มบ้านวะเบยเด ตำบลแม่ตื่น อำเภอแม่ระมาด จังหวัดตาก และหมู่บ้านใกล้เคียง สามารถเดินทางสัญจรได้อย่างสะดวกและปลอดภัยทุกฤดูกาล

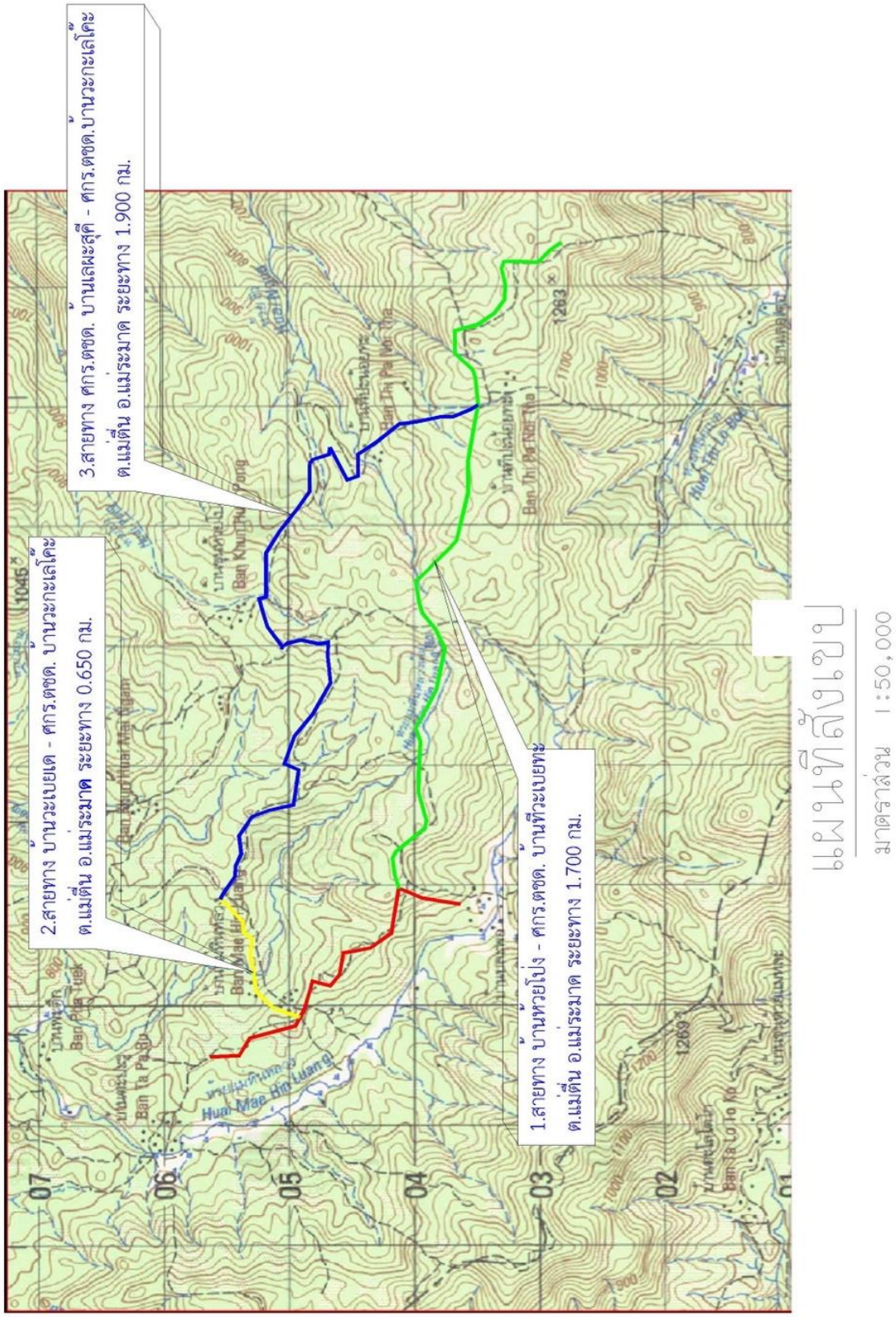
3.สายทาง ศกร.ตชด. บ้านเลพะสุคี - ศกร.ตชด.บ้านวะกะเลโคะ
ต.แม่ตื่น อ.แม่ระมาด ระยะทาง 1.900 กม.
2.สายทาง บ้านวะเบยเด - ศกร.ตชด. บ้านวะกะเลโคะ
ต.แม่ตื่น อ.แม่ระมาด ระยะทาง 0.650 กม.
1.สายทาง บ้านหวยโป่ง - ศกร.ตชด. บ้านทีวะเบยทะ
ต.แม่ตื่น อ.แม่ระมาด ระยะทาง 1.700 กม.
แผนที่ภูมิประเทศ
มาตราส่วน 1:50,000

ภาคผนวก

โครงการอันเนื่องมาจากพระราชดำริที่ได้รับการสนับสนุนงบประมาณจาก กปร.
ประจำปีงบประมาณ พ.ศ. ๒๕๖๔ ในเขตพื้นที่ภาคเหนือ

ลำดับ	โครงการ	หน่วยงานรับผิดชอบ	งบประมาณที่ได้รับการสนับสนุน	วันที่นายกฯ อนุมัติ
๑	ศูนย์ศึกษาการพัฒนาห้วยฮ่องไคร้ อันเนื่องมาจากพระราชดำริ จังหวัดเชียงใหม่	กรมชลประทาน	๖๙,๑๖๖,๙๗๐	๖ พ.ย. ๖๓
๒	ศูนย์บริการการพัฒนาขยายพันธุ์ไม้ดอกไม้ผลบ้านไร่อันเนื่องมาจากพระราชดำริ จังหวัดเชียงใหม่	กรมชลประทาน	๑๖,๕๖๙,๘๖๐	๖ พ.ย. ๖๓
๓	โครงการพัฒนาพื้นที่ป่าขุนแม่กวงอันเนื่องมาจากพระราชดำริ จังหวัดเชียงใหม่	กรมชลประทาน	๗,๑๙๙,๔๐๐	๖ พ.ย. ๖๓
๔	โครงการพัฒนาเบ็ดเสร็จลุ่มน้ำสาขาแม่น้ำปิง อันเนื่องมาจากพระราชดำริ จังหวัดเชียงใหม่	กรมชลประทาน	๙,๐๖๙,๘๘๐	๖ พ.ย. ๖๓
๕	โครงการพัฒนาพื้นที่ห้วยลานอันเนื่องมาจากพระราชดำริ จังหวัดเชียงใหม่	กรมชลประทาน	๘,๙๙๖,๘๐๐	๖ พ.ย. ๖๓
๖	ศูนย์เรียนรู้การพัฒนาอมก๋อย ตามพระราชดำริ จังหวัดเชียงใหม่	กรมชลประทาน กรมชลประทาน	๑๕,๓๓๙,๖๓๖ ๖๓๓,๓๖๐	๖ พ.ย. ๖๓ ๙ เม.ย. ๖๔
๗	โครงการศูนย์ภูฟ้าพัฒนาอันเนื่องมาจากพระราชดำริ ในสมเด็จพระกนิษฐาธิราชเจ้า กรมสมเด็จพระเทพรัตนราชสุดา ฯ สยามบรมราชกุมารี จังหวัดน่าน	กรมชลประทาน กรมปศุสัตว์ กรมพัฒนาที่ดิน กรมการข้าว กรมประมง กรมอุทยานฯ	๒๙,๗๗๔,๓๕๕ ๑,๐๘๔,๐๐๐ ๙๓๕,๐๐๐ ๑,๒๓๓,๐๐๐ ๒๐๐,๐๐๐ ๓,๒๙๔,๖๐๐	๖ พ.ย. ๖๓ ๓๐ ธ.ค. ๖๓ ๓๐ ธ.ค. ๖๓ ๓๐ ธ.ค. ๖๓ ๓๐ ธ.ค. ๖๓ ๓๐ ธ.ค. ๖๓
๘	โครงการปรับปรุงสระเก็บน้ำพร้อมอาคารประกอบโรงเรียนสันติสุข จังหวัดเชียงใหม่	กรมชลประทาน	๘,๑๙๐,๐๐๐	๙ เม.ย. ๖๔
๙	โครงการปรับปรุงสระเก็บน้ำ โรงเรียนแม่ออนวิทยา ระยะที่ ๒ จังหวัดเชียงใหม่	กรมชลประทาน	๓,๐๕๐,๐๐๐	๙ เม.ย. ๖๔
๑๐	โครงการปรับปรุงฝายห้วยป่ากล้วยตอนบนพร้อมระบบส่งน้ำ และอาคารประกอบ (จัดหาน้ำสนับสนุนโรงเรียนรัปปาปอร์ต) จังหวัดเชียงใหม่	กรมชลประทาน	๗,๕๐๐,๐๐๐	๓๑ พ.ค. ๖๔

ลำดับ	โครงการ	หน่วยงานรับผิดชอบ	งบประมาณที่ได้รับการสนับสนุน	วันที่นายกฯ อนุมัติ
๑๑	โครงการจัดหาน้ำสนับสนุนโรงพยาบาลวัดจันทร์เฉลิมพระเกียรติ ๘๐ พรรษา อ่างเก็บน้ำบ้านจันทร์พร้อมระบบส่งน้ำ จังหวัดเชียงใหม่	กรมชลประทาน	๓๑,๙๙๓,๗๐๐	๓๑ พ.ค. ๖๔
๑๒	โครงการฝายพร้อมระบบส่งน้ำ ศูนย์การเรียนตำรวจตระเวนชายแดน บ้านห้วยสลุงอันเนื่องมาจากพระราชดำริ จังหวัดตาก	กรมชลประทาน	๕,๘๖๐,๐๐๐	๒๐ ก.ค. ๖๔
๑๓	โครงการจัดหาน้ำให้แก่ศูนย์การเรียนตำรวจตระเวนชายแดนบ้านคะเนจือทะ อันเนื่องมาจากพระราชดำริ จังหวัดตาก	กรมชลประทาน	๓,๑๒๔,๐๐๐	๒๐ ก.ค. ๖๔
๑๔	โครงการจัดหาน้ำเพิ่มเติมให้กับศูนย์การเรียนชุมชนชาวไทยภูเขา “แม่ฟ้าหลวง” บ้านพะตี้หม่อโจ อันเนื่องจากพระราชดำริ จังหวัดตาก	กรมชลประทาน	๒,๑๑๓,๐๐๐	๒๐ ก.ค. ๖๔
๑๕	โครงการจัดหาน้ำสนับสนุนหน่วยพิทักษ์อุทยานแห่งชาติดอยภูคาที่ ๑๒ (ธารเสด็จ) และโรงเรียนตำรวจตระเวนชายแดนพีระยานุเคราะห์ ๓ จังหวัดน่าน	กรมชลประทาน	๙,๓๕๘,๐๐๐	๙ เม.ย. ๖๔
๑๖	โครงการปรับปรุงฝายนาคาอันเนื่องมาจากพระราชดำริ จังหวัดน่าน	กรมชลประทาน	๑๒,๕๙๑,๐๐๐	๓๑ พ.ค. ๖๔
๑๗	โครงการปรับปรุงอาคารป้องกันการกัดเซาะฝายปางมะผ้า (บริเวณศูนย์วิจัยข้าวแม่ฮ่องสอน) จังหวัดแม่ฮ่องสอน	กรมชลประทาน	๑๘,๐๐๐,๐๐๐	๓๑ พ.ค. ๖๔
๑๘	โครงการจัดตั้งหมู่บ้านยามชายแดนอันเนื่องมาจากพระราชดำริ (อาคารบังคับน้ำห้วยร่องแห้งพร้อมระบบส่งน้ำ) เพื่อจัดหาน้ำช่วยเหลือราษฎรบ้านปางคอง จังหวัดแม่ฮ่องสอน	กรมชลประทาน	๑๙,๓๖๐,๐๐๐	๓๑ พ.ค. ๖๔
๑๙	โครงการระบบส่งน้ำอ่างเก็บน้ำห้วยเดื่อ จัดหาน้ำสนับสนุนโครงการพัฒนาที่ดินมูลนิธิชัยพัฒนา จังหวัดลำพูน	กรมชลประทาน	๓,๙๓๙,๐๐๐	๙ เม.ย. ๖๔

ลำดับ	โครงการ	หน่วยงานรับผิดชอบ	งบประมาณที่ได้รับการสนับสนุน	วันที่นายกฯ อนุมัติ
๒๐	โครงการก่อสร้างระบบส่งน้ำอ่างเก็บน้ำห้วยแม่เลียบอันเนื่องมาจากพระราชดำริ จังหวัดเชียงราย	กรมชลประทาน	๓๒,๐๐๐,๐๐๐	๙ เม.ย. ๖๔
๒๑	โครงการประตูระบายน้ำบ้านแม่ปูคา พร้อมระบบส่งน้ำ จังหวัดเชียงใหม่	กรมชลประทาน	๔๕,๐๐๐,๐๐๐	๓๑ พ.ค. ๖๔
๒๒	โครงการปรับปรุงสระเก็บน้ำบ้านสหกรณ์ ๑ และอาคารประกอบ ระยะที่ ๒ จังหวัดเชียงใหม่	กรมชลประทาน	๑๑,๙๔๐,๐๐๐	๙ เม.ย. ๖๔
๒๓	โครงการสถานีสูบน้ำพลังงานไฟฟ้า บ้านหนองแม่ล่างพร้อมระบบส่งน้ำ อันเนื่องมาจากพระราชดำริ ระยะที่ ๑ จังหวัดตาก	กรมชลประทาน	๔๐,๐๐๐,๐๐๐	๒๓ ก.พ. ๖๔
๒๔	โครงการสถานีสูบน้ำด้วยไฟฟ้า พร้อมระบบส่งน้ำคลองไม้แดง จังหวัดตาก	กรมชลประทาน	๒๖,๐๐๗,๕๐๐	๒๓ ก.พ. ๖๔
๒๕	โครงการอ่างเก็บน้ำคลองข่อย พร้อมระบบส่งน้ำอันเนื่องมาจาก พระราชดำริ จังหวัดตาก	กรมชลประทาน	๔๐,๐๐๐,๐๐๐	๒๓ ก.พ. ๖๔
๒๖	โครงการปรับปรุงก่อสร้างฝายนาม่วง พร้อมระบบส่งน้ำอันเนื่องมาจาก พระราชดำริ จังหวัดลำปาง	กรมชลประทาน	๓๐,๐๘๔,๐๐๐	๙ เม.ย. ๖๔
๒๗	โครงการฝายทุ่งข้าวหล่อพร้อมระบบส่งน้ำ อันเนื่องมาจากพระราชดำริ จังหวัดลำปาง	กรมชลประทาน	๒๐,๖๕๐,๐๐๐	๙ เม.ย. ๖๔
๒๘	โครงการแก้มลิงบ้านนาเบี้ย พร้อมระบบส่งน้ำอันเนื่องมาจาก พระราชดำริ (จัดหาน้ำสนับสนุนราษฎร บ้านนาเบี้ย) จังหวัดลำปาง	กรมชลประทาน	๓๒,๐๐๐,๐๐๐	๓๑ พ.ค. ๖๔
๒๙	โครงการอ่างเก็บน้ำห้วยมะหุ่ง พร้อมระบบส่งน้ำ จังหวัดอุตรดิตถ์	กรมชลประทาน	๕๕,๔๑๒,๐๐๐	๓๑ พ.ค. ๖๔

ลำดับ	โครงการ	หน่วยงานรับผิดชอบ	งบประมาณที่ได้รับการสนับสนุน	วันที่นายกฯ อนุมัติ
๓๐	โครงการสถานีพัฒนาการเกษตรที่สูงตามพระราชดำริ จำนวน ๑๗ แห่ง	กรมอุทยานฯ	๑๙,๓๘๐,๓๓๕	๓๐ ธ.ค. ๖๓
	- สถานีสาธิตและถ่ายทอดการเกษตรป่าไม้ สิ่งแวดล้อมอันเนื่องมาจากพระราชดำริบ้านแปกแซม จังหวัดเชียงใหม่		๑,๓๕๗,๘๐๐	
	- สถานีพัฒนาการเกษตรที่สูงตามพระราชดำริบ้านห้วยแม่เกี๋ยง จังหวัดเชียงใหม่		๑,๐๙๓,๗๖๕	
	- สถานีพัฒนาการเกษตรที่สูงตามพระราชดำริดอยอมพาย จังหวัดเชียงใหม่		๑,๑๙๕,๕๐๐	
	- สถานีพัฒนาการเกษตรที่สูงตามพระราชดำริบ้านเสาแดง จังหวัดเชียงใหม่		๗๗๕,๐๐๐	
	- สถานีพัฒนาการเกษตรที่สูงตามพระราชดำริดอยม่อนล้าน จังหวัดเชียงใหม่		๙๖๓,๒๓๐	
	- สถานีพัฒนาการเกษตรที่สูงตามพระราชดำริห้วยเมืองงาม จังหวัดเชียงใหม่		๑,๒๐๘,๘๐๐	
	- สถานีพัฒนาการเกษตรที่สูงตามพระราชดำริบ้านนาเกียน จังหวัดเชียงใหม่		๙๙๔,๖๐๐	
	- สถานีพัฒนาการเกษตรที่สูงตามพระราชดำริดอยแบแล จังหวัดเชียงใหม่		๑,๕๖๗,๖๔๐	
	- สถานีพัฒนาการเกษตรที่สูงตามพระราชดำริบ้านปางขอน จังหวัดเชียงราย		๘๖๒,๓๐๐	

ลำดับ	โครงการ	หน่วยงานรับผิดชอบ	งบประมาณที่ได้รับการสนับสนุน	วันที่นายกฯ อนุมัติ
	- สถานีพัฒนาการเกษตรที่สูงตามพระราชดำริบ้านธารทอง จังหวัดเชียงราย		๑,๑๔๙,๖๐๐	
	- สถานีพัฒนาการเกษตรที่สูงตามพระราชดำริห้วยหยวกป่าโซ จังหวัดเชียงราย		๘๓๙,๔๐๐	
	- สถานีพัฒนาการเกษตรที่สูงตามพระราชดำริดอยบ่อ จังหวัดเชียงราย		๒,๑๘๑,๘๕๐	
	- สถานีพัฒนาการเกษตรที่สูงตามพระราชดำริภูพยัคฆ์ จังหวัดน่าน		๑,๐๓๙,๙๘๕	
	- สถานีพัฒนาการเกษตรที่สูงตามพระราชดำริบ้านสะจุก-สะเกี้ยง จังหวัดน่าน		๙๗๘,๕๖๕	
	- สถานีพัฒนาการเกษตรที่สูงตามพระราชดำริบ้านสบขุ่น จังหวัดน่าน		๙๔๗,๖๐๐	
	- สถานีพัฒนาการเกษตรที่สูงตามพระราชดำริบ้านสันติสุข-บ้านขุนกำลัง จังหวัดพะเยา		๑,๕๔๔,๒๐๐	
	- สถานีพัฒนาการเกษตรที่สูงตามพระราชดำริบ้านป่าคา จังหวัดกำแพงเพชร		๖๘๐,๕๐๐	
๓๑	โครงการบ้านเล็กในป่าใหญ่ตามพระราชดำริ	กรมอุทยานฯ	๒,๕๘๓,๔๗๘	๓๐ ธ.ค. ๖๓
	- โครงการบ้านเล็กในป่าใหญ่ตามพระราชดำริบ้านดอยฟ้าห่มปก จังหวัดเชียงใหม่		๘๓๙,๒๐๐	
	- โครงการบ้านเล็กในป่าใหญ่ตามพระราชดำริบ้านดอยดำ จังหวัดเชียงใหม่		๖๙๒,๕๐๐	

ลำดับ	โครงการ	หน่วยงานรับผิดชอบ	งบประมาณที่ได้รับการสนับสนุน	วันที่นายกฯ อนุมัติ
	- โครงการบ้านเล็กในป่าใหญ่ ตามพระราชดำริบ้านห้วยหญ้าไซ จังหวัดเชียงราย		๕๒๕,๐๗๘	
	- โครงการบ้านเล็กในป่าใหญ่ ตามพระราชดำริบ้านหนองห้า จังหวัดพะเยา		๕๒๖,๗๐๐	
๓๒	โครงการอันเนื่องมาจากพระราชดำริพื้นที่ดอยยาว ดอยผาหม่น ดอยผาจิ จังหวัดเชียงราย	กรมอุทยานฯ	๒๔๐,๐๐๐	๓๐ ธ.ค. ๖๓
๓๓	โครงการพัฒนาคุณภาพชีวิตชุมชนในพื้นที่อนุรักษ์อันเนื่องมาจากพระราชดำริ จังหวัดเชียงราย	กรมอุทยานฯ	๔๐๐,๐๐๐	๓๐ ธ.ค. ๖๓
๓๔	โครงการอนุรักษ์และฟื้นฟูทรัพยากรป่าไม้พื้นที่ลุ่มน้ำบ้านห้วยกุ๊ก จังหวัดเชียงราย	กรมป่าไม้	๖๑๒,๕๐๐	๙ เม.ย. ๖๔
๓๕	โครงการอนุรักษ์และฟื้นฟูทรัพยากรป่าไม้พื้นที่บ้านฟ้าไทยงามอันเนื่องมาจากพระราชดำริ จังหวัดเชียงราย	กรมป่าไม้	๘๓๐,๐๐๐	๙ เม.ย. ๖๔
๓๖	โครงการป่าต้นน้ำห้วยเอี้ยงอันเนื่องมาจากพระราชดำริ จังหวัดเชียงราย	กรมป่าไม้	๖๓๙,๓๐๐	๙ เม.ย. ๖๔
๓๗	โครงการอนุรักษ์และฟื้นฟูทรัพยากรป่าไม้พื้นที่ลุ่มน้ำบ้านจะนูอันเนื่องมาจากพระราชดำริ จังหวัดเชียงราย	กรมป่าไม้ กรมชลประทาน	๑,๓๖๐,๘๐๐ ๗,๔๑๐,๐๐๐	๙ เม.ย. ๖๔ ๙ เม.ย. ๖๔
๓๘	โครงการอนุรักษ์และฟื้นฟูทรัพยากรป่าไม้พื้นที่ลุ่มน้ำโป่งไฮอันเนื่องมาจากพระราชดำริ จังหวัดเชียงราย	กรมป่าไม้ กรมชลประทาน	๑,๖๒๐,๘๐๐ ๑๐,๕๐๐,๐๐๐	๙ เม.ย. ๖๔ ๙ เม.ย. ๖๔
๓๙	โครงการพัฒนาคุณภาพชีวิตราษฎรบ้านขุนวินอันเนื่องมาจากพระราชดำริ จังหวัดเชียงใหม่	กรมอุทยานฯ	๑,๑๙๐,๐๐๐	๓๐ ธ.ค. ๖๓
๔๐	โครงการอนุรักษ์ฟื้นฟูสภาพป่าและพัฒนาคุณภาพชีวิตบ้านนาศิริอันเนื่องมาจากพระราชดำริ จังหวัดเชียงใหม่	กรมอุทยานฯ	๑,๔๑๒,๕๐๐	๓๐ ธ.ค. ๖๓
๔๑	โครงการช่วยเหลือราษฎรบ้านทุ่งต้นงิ้วอันเนื่องมาจากพระราชดำริ จังหวัดเชียงใหม่	กรมอุทยานฯ	๑,๑๑๓,๘๐๐	๓๐ ธ.ค. ๖๓

ลำดับ	โครงการ	หน่วยงานรับผิดชอบ	งบประมาณที่ได้รับการสนับสนุน	วันที่นายกฯ อนุมัติ
๔๒	โครงการช่วยเหลือราษฎรบ้านซิแบร อันเนื่องมาจากพระราชดำริ จังหวัดเชียงใหม่	กรมอุทยานฯ	๘๕๓,๘๐๐	๓๐ ธ.ค. ๖๓
๔๓	โครงการอนุรักษ์และฟื้นฟูทรัพยากรป่าไม้พื้นที่ลุ่มน้ำแม่หลองอันเนื่องมาจากพระราชดำริ (โรงเรียนตำรวจตระเวนชายแดนบางกอก เชฟ แชริตี้) จังหวัดเชียงใหม่	กรมชลประทาน กรมป่าไม้	๖,๘๐๐,๐๐๐ ๑,๒๙๑,๓๐๐	๓๐ ธ.ค. ๖๓ ๙ เม.ย. ๖๔
๔๔	โครงการอนุรักษ์และฟื้นฟูทรัพยากรป่าไม้บ้านพะกะเซอันเนื่องมาจากพระราชดำริ (โรงเรียนตำรวจตระเวนชายแดนรางวัลอินทิราคานธี) จังหวัดเชียงใหม่	กรมป่าไม้	๒,๒๑๔,๙๐๐	๙ เม.ย. ๖๔
๔๕	โครงการอนุรักษ์สภาพป่าแม่ตื่นอันเนื่องมาจากพระราชดำริ จังหวัดตาก	กรมอุทยานฯ	๑,๑๒๗,๒๙๐	๓๐ ธ.ค. ๖๓
๔๖	โครงการปลูกป่าสร้างรายได้อันเนื่องมาจากพระราชดำริ สมเด็จพระกนิษฐาธิราชเจ้า กรมสมเด็จพระเทพรัตนราชสุดา ฯ สยามบรมราชกุมารี ในพื้นที่เขตรักษาพันธุ์สัตว์ป่าทุ่งใหญ่นเรศวรด้านตะวันออก เขตรักษาพันธุ์สัตว์ป่าอุ้มผาง และเขตรักษาพันธุ์สัตว์ป่าแม่ตื่น จังหวัดตาก	กรมอุทยานฯ	๔๑๐,๐๐๐	๓๐ ธ.ค. ๖๓
๔๗	โครงการส่งเสริมการเรียนรู้เพื่อการอนุรักษ์และฟื้นฟูสิ่งแวดล้อมอันเนื่องมาจากพระราชดำริ จังหวัดตาก	กรมป่าไม้ กรมอุทยานฯ กรมป่าไม้	๑๘,๐๑๕,๑๐๐ ๒,๘๗๑,๐๒๕ ๒๓,๐๕๓,๙๐๐	๖ พ.ย. ๖๓ ๓๐ ธ.ค. ๖๓ ๙ เม.ย. ๖๔
๔๘	โครงการอนุรักษ์และฟื้นฟูทรัพยากรป่าไม้บ้านเลโพเดอันเนื่องมาจากพระราชดำริ สมเด็จพระเทพรัตนราชสุดา ฯ สยามบรมราชกุมารี จังหวัดตาก	กรมป่าไม้	๑,๐๙๔,๖๕๐	๙ เม.ย. ๖๔
๔๙	โครงการอนุรักษ์และฟื้นฟูทรัพยากรป่าไม้บ้านแพะอันเนื่องมาจากพระราชดำริ สมเด็จพระเทพรัตนราชสุดา ฯ สยามบรมราชกุมารี จังหวัดตาก	กรมป่าไม้	๑,๐๕๐,๑๕๐	๒๓ ก.พ. ๖๔

ลำดับ	โครงการ	หน่วยงานรับผิดชอบ	งบประมาณที่ได้รับการสนับสนุน	วันที่นายกฯ อนุมัติ
๕๐	โครงการอนุรักษ์และฟื้นฟูทรัพยากรป่าไม้บ้านแม่วะหลวงอันเนื่องมาจากพระราชดำริสมเด็จพระเทพรัตนราชสุดา ฯ สยามบรมราชกุมารี จังหวัดตาก	กรมป่าไม้	๘๒๐,๙๐๐	๙ เม.ย. ๖๔
๕๑	โครงการอนุรักษ์และฟื้นฟูทรัพยากรป่าไม้บ้านกามาผาโด้อันเนื่องมาจากพระราชดำริสมเด็จพระเทพรัตนราชสุดา ฯ สยามบรมราชกุมารี จังหวัดตาก	กรมป่าไม้	๑,๑๙๐,๙๐๐	๒๓ ก.พ. ๖๔
๕๒	โครงการอนุรักษ์และฟื้นฟูทรัพยากรป่าไม้บ้านแม่ละนาอันเนื่องมาจากพระราชดำริสมเด็จพระเทพรัตนราชสุดา ฯ สยามบรมราชกุมารี จังหวัดตาก	กรมป่าไม้	๑,๐๔๙,๔๐๐	๙ เม.ย. ๖๔
๕๓	โครงการอนุรักษ์และฟื้นฟูทรัพยากรป่าไม้บ้านแม่อมยะอันเนื่องมาจากพระราชดำริสมเด็จพระเทพรัตนราชสุดา ฯ สยามบรมราชกุมารี จังหวัดตาก	กรมป่าไม้	๑,๐๔๖,๒๐๐	๙ เม.ย. ๖๔
๕๔	โครงการพัฒนาบ้านกอก-บ้านจูนอันเนื่องมาจากพระราชดำริ จังหวัดน่าน	กรมอุทยานฯ	๑,๑๕๗,๕๐๐	๓๐ ธ.ค. ๖๓
๕๕	โครงการอนุรักษ์ ฟื้นฟู และส่งเสริมการปลูกหวายและไผ่ตามพระราชดำริสมเด็จพระกนิษฐาธิราชเจ้า กรมสมเด็จพระเทพรัตนราชสุดา ฯ สยามบรมราชกุมารี จังหวัดน่าน	กรมอุทยานฯ	๙๑๐,๐๐๐	๓๐ ธ.ค. ๖๓
๕๖	โครงการซ่อมแซมปรับปรุงแหล่งน้ำสำหรับสัตว์ป่า และปลูกพืชอาหารสัตว์ป่าระบบประปาภูเขา เพื่อการอนุรักษ์และคุ้มครองพื้นที่อย่างมีส่วนร่วมในเขตรักษาพันธุ์สัตว์ป่าดอยผาช้างตามพระราชดำริ สมเด็จพระกนิษฐาธิราชเจ้า กรมสมเด็จพระเทพรัตนราชสุดา ฯ สยามบรมราชกุมารี จังหวัดพะเยา	กรมชลประทาน กรมอุทยานฯ	๒๒,๑๒๒,๐๐๐ ๗๐๐,๐๐๐	๒๓ ก.พ. ๖๔ ๒๓ ก.พ. ๖๔
๕๗	โครงการจัดตั้งหมู่บ้านยามชายแดนอันเนื่องมาจากพระราชดำริ จังหวัดแม่ฮ่องสอน และจังหวัดตาก	กองทัพภาคที่ ๓	๙๘๙,๙๔๐	๒๓ ก.พ. ๖๔

ลำดับ	โครงการ	หน่วยงานรับผิดชอบ	งบประมาณที่ได้รับการสนับสนุน	วันที่นายกฯ อนุมัติ
๕๘	โครงการอนุรักษ์แหล่งพันธุกรรมไม้สักและพัฒนาคุณภาพชีวิตราษฎรบริเวณป่าลุ่มน้ำของ-ลุ่มน้ำปาย อันเนื่องมาจากพระราชดำริ จังหวัดแม่ฮ่องสอน	กรมอุทยานฯ	๒,๒๑๑,๙๕๐	๓๐ ธ.ค. ๖๓
๕๙	โครงการฟื้นฟูสภาพป่าตามโครงการอ่างเก็บน้ำห้วยน้ำรีอันเนื่องมาจากพระราชดำริ จังหวัดอุตรดิตถ์	กรมอุทยานฯ	๔๐๐,๐๐๐	๓๐ ธ.ค. ๖๓
๖๐	โครงการฟาร์มตัวอย่างตามพระราชดำริพื้นที่ภาคเหนือ จังหวัดเชียงใหม่	กรมอุทยานฯ	๑,๒๙๒,๗๖๐	๓๐ ธ.ค. ๖๓
๖๑	โครงการทหารพันธุ์ดี กองพลทหารราบที่ ๗ ศูนย์ผลิตพันธุ์สัตว์ปีกพระราชทาน “เพื่อนช่วยเพื่อน” พื้นที่ภาคตะวันตกตอนบน จังหวัดเชียงใหม่	กองทัพภาคที่ ๓	๑,๕๘๖,๓๔๔	๓๑ พ.ค. ๖๔
๖๒	โครงการทหารพันธุ์ดี ค่ายวชิรปราการ (มณฑลทหารบกที่ ๓๑๐) ศูนย์เพาะพันธุ์ปลาน้ำจืดพระราชทาน “เพื่อนช่วยเพื่อน” พื้นที่ภาคตะวันตกตอนบน จังหวัดตาก	กองทัพภาคที่ ๓	๕,๕๓๗,๔๔๘	๓๑ พ.ค. ๖๔
๖๓	โครงการทหารพันธุ์ดี มณฑลทหารบกที่ ๓๘ ศูนย์เพาะพันธุ์ปลาน้ำจืดพระราชทาน “เพื่อนช่วยเพื่อน” พื้นที่ภาคเหนือตอนบน จังหวัดน่าน	กองทัพภาคที่ ๓	๕,๔๐๓,๐๐๐	๓๑ พ.ค. ๖๔
๖๔	โครงการปรับปรุงถนนป่าไม้ลำลองในพื้นที่เขตป่าสงวนแห่งชาติป่าสามหมื่นเพื่อสนองพระราชดำริ สมเด็จพระเทพรัตนราชสุดา ฯ สยามบรมราชกุมารี และเพื่อเพิ่มประสิทธิภาพในการป้องกันปราบปรามการทำลายทรัพยากรธรรมชาติและป้องกันไฟป่า จังหวัดตาก	กรมทางหลวงชนบท	๑๐,๗๖๐,๐๐๐	๒๐ ก.ค. ๖๔

รวมทั้งสิ้น ๖๔ โครงการ	๗๘๖,๙๒๓,๐๓๑	