



การดำเนินโครงการอันเนื่องมาจากพระราชดำริ
จังหวัดพิษณุโลก



วันพฤหัสบดีที่ 8 เมษายน 2553

ณ โรงแรมทีโอแพลนด์ พิษณุโลก

โครงการอันเนื่องมาจากพระราชดำริของจังหวัดพิษณุโลก

มีจำนวน 4 โครงการ คือ

1. โครงการพัฒนาเพื่อความมั่นคงพื้นที่ ภูซัด ภูเมียง ภูสอยดาว อันเนื่องมาจากพระราชดำริ อำเภอชาติตระการ จังหวัดพิษณุโลก
2. โครงการเขื่อนแกวน้อยบำรุงแดน อำเภอวัดโบสถ์ จังหวัดพิษณุโลก
3. โครงการมูลนิธิชัยพัฒนา อำเภอพรหมพิราม จังหวัดพิษณุโลก
4. โครงการพัฒนาแหล่งน้ำตามพระราชดำริ 18 โครงการ
ในพื้นที่จังหวัดพิษณุโลก

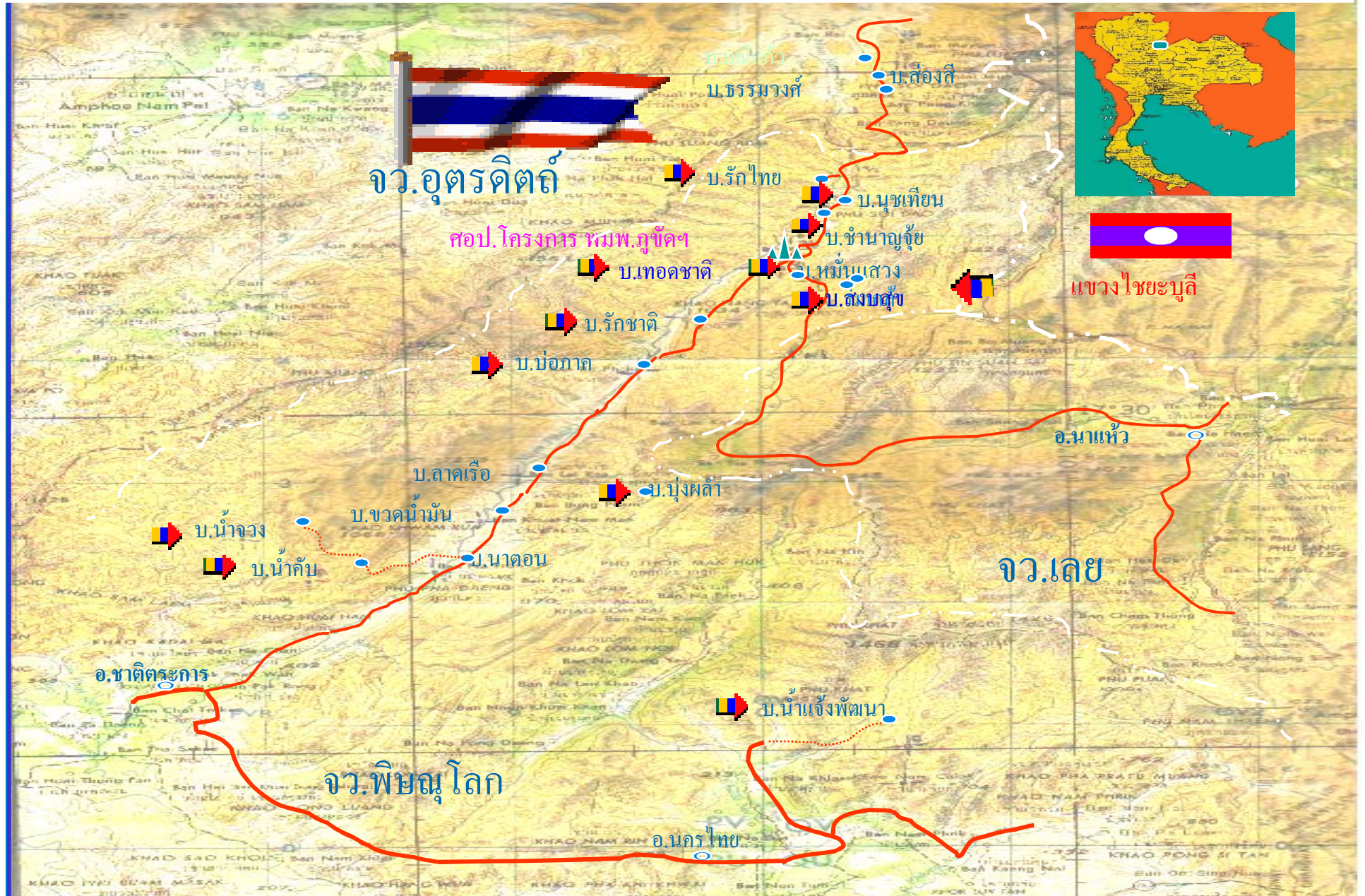
ผลการดำเนินงานในแต่ละโครงการ



โครงการที่ 1

โครงการพัฒนาเพื่อความมั่นคงพื้นที่ ภูซัด ภูเมียง ภูสอยดาว
อันเนื่องมาจากพระราชดำริ
อำเภอชาติตระการ จังหวัดพิษณุโลก

แผนที่แสดงเส้นทางและหมู่บ้าน จำนวน 21 หมู่บ้าน
ศูนย์อำนวยการประสานงานโครงการพัฒนาเพื่อความมั่นคงพื้นที่ ภูซัด ภูเมียง ภูสอยดาว อันเนื่องมาจากพระราชดำริ



การบริหารจัดการ

โครงการพัฒนาเพื่อความมั่นคงพื้นที่ ภูซัด ภูเมียง ภูสอยดาว อันเนื่องมาจากพระราชดำริ

- คณะกรรมการดำเนินงานโครงการอันเนื่องมาจากพระราชดำริจังหวัดพิษณุโลก ตามคำสั่งที่ 3111/2551 ลงวันที่ 11 พฤศจิกายน 2551
- ศูนย์อำนวยการประสานโครงการ โครงการพัฒนาเพื่อความมั่นคงพื้นที่ ภูซัด ภูเมียง ภูสอยดาว อันเนื่องมาจากพระราชดำริ จังหวัดพิษณุโลก (ศอป.โครงการ พมพ.ภูซัดฯ)
- คณะกรรมการดำเนินงาน “รักษน้ำเพื่อพระแม่ของแผ่นดิน”
- การบริหารจัดการของหน่วยงานที่ตั้งในพื้นที่

หน่วยงานที่ตั้งในพื้นที่โครงการ

- ศอป.โครงการ พมพ.ภูซัดฯ
- สถานีพัฒนาการเกษตรที่สูงตามแนวพระราชดำริ
- สถานีทดลองพืชสวนบ้านร่มเกล้า
- โครงการพัฒนาพื้นที่ ภูซัด ภูเมียง ภูสอยดาว (1)
- ศูนย์รวมพรรณไม้บ้านร่มเกล้า ในพระราชดำริฯ
- อุทยานแห่งชาติภูสอยดาว
- เขตรักษาพันธุ์สัตว์ป่าภูเมียงและภูทอง

การดำเนินงานที่สำคัญ

- 1 งาน ศอป.โครงการ พมพ.ภูซ์ดฯ
- 2 โครงการ “รักษน้ำเพื่อพระแม่ของแผ่นดิน” ลุ่มน้ำภาค
- 3 โครงการสถานีพัฒนาการเกษตรที่สูงตามพระราชดำริ
- 4 โครงการพัฒนาระบบการเกษตรแบบขั้นบันได
- 5 โครงการศูนย์พรรณไม้บ้านร่มเกล้าในพระราชดำริ

ศอป. โครงการ พมพ. ภูซัดฯ

1. งาน ศอป.ฯ

- ประสานงานทุกภาคส่วนในพื้นที่
- ติดตามสถานการณ์ความมั่นคงในพื้นที่
- งานช่วยเหลือประชาชนและประชาสัมพันธ์

2. งานศิลปาชีพ ภูซัด

- ส่งเสริมงานด้านศิลปาชีพให้ราษฎรในโครงการ

3. งานสนับสนุนการดำเนินงาน สถานีพัฒนาเกษตรที่สูง ภูซัด

ภาพกิจกรรม



ภาพกิจกรรม



ภาพกิจกรรม



การถางเพื่อสกัดกั้นการบุกรุกแผ้วถางป่า
โดยการจัดระเบียบชุมชนใกล้เคียงให้ปรับปรุงระบบนิเวศ
และคงสภาพป่าให้อุดมสมบูรณ์



การตรวจสอบพื้นที่ทำกินของราษฎร





เมื่อวันที่ 10 กุมภาพันธ์ 2553 พ.อ.ธวัช ศรีสว่าง นท.ศอป.โครงการ พมพ.ภูซัดฯ ต้อนรับและบรรยายสรุปให้กับ นาย พลากร สุวรรณรัฐ องมนตรี และคณะที่เดินทางมาตรวจเยี่ยมโครงการอันเนื่องมาจากพระราชดำริ ณ ศูนย์รวมพรรณไม้บ้านร่มเกล้าในพระราชดำริ, สถานีโครงการพัฒนาการเกษตรที่สูงตามพระราชดำริ ภูซัด ฯ และศูนย์ศิลปาชีพ ภูซัด ฯ ตำบลบ่อภาค อำเภอชาติตระการ จังหวัดพิษณุโลก





โครงการ “รักษน้ำเพื่อพระแม่ของแผ่นดิน” ถู่มน้ำภาค

โครงการ “รักษน้ำเพื่อพระแม่ของแผ่นดิน” ลุ่มน้ำภาค



เมื่อวันที่ ๑๔ มี.ค.๕๕ สมเด็จพระนางเจ้าฯ พระบรมราชินีนาถ

เสด็จฯ เยี่ยมราษฎร ทรงเยี่ยมราษฎร ในพื้นที่โครงการ ฯ

ได้

โครงการ “รักษาน้ำเพื่อพระแม่ของแผ่นดิน” ลุ่มน้ำภาค

วัตถุประสงค์

1. เพื่อฟื้นฟูและอนุรักษ์สภาพป่าต้นน้ำลำธาร ให้สามารถเกิดประโยชน์ได้อย่างยั่งยืน
2. เพื่อพัฒนาชีวิตและความเป็นอยู่ของประชากรให้สามารถดำรงชีวิตอยู่ได้อย่าง พอเพียงและ มีความสมดุลกับสิ่งแวดล้อม
3. เพื่อสนับสนุนให้ชุมชนมีเครือข่ายการเรียนรู้ด้วยตนเองอย่างเหมาะสม ภายใต้การสนับสนุนของรัฐและองค์กรในท้องถิ่น

แหล่งน้ำ

ลุ่มน้ำภาค มีต้นกำเนิดจากแนวเทือกเขาภูสอยดาวและบริเวณแนวเทือกเขา ระหว่างเขตติดต่ออำเภอบ้านโคก จังหวัดอุดรธานี กับอำเภอชาติตระการ จังหวัดพิษณุโลก มีทิศทางการไหลไปทางทิศตะวันตกเฉียงใต้ ผ่านบ้านชำนานูจ้อย บ้านบ่อภาค บ้านลาดเรือ บ้านนาตรอน บ้านนาจาน บ้านป่าคา บ้านชาติตระการ แล้วไหลลงแม่น้ำแควน้อย

ภาพกิจกรรม

โครงการ “รักษ่น้ำเพื่อพระแม่ของแผ่นดิน” ถุ่มน้ำภาค



- ก่อสร้างฝายบ้านนุชเทียน 2
- ก่อสร้างระบบศูนย์รวมพรรณไม้บ้านร่มเกล้า
- ก่อสร้างฝายบ้านรักษาติ



ภาพกิจกรรม

โครงการ “รักษน้ำเพื่อพระแม่ของแผ่นดิน” ลุ่มน้ำภาค

ก่อสร้างฝายบ้านรักชาติ



สภาพโดยทั่วไปของฝายบ้านรักชาติที่ก่อสร้างเสร็จแล้ว

ก่อสร้างฝายบ้านรักชาติ บ้านรักชาติ ตำบลบ่อภาค อำเภอชาติตระการ จังหวัดพิษณุโลก ฝายชนิด Okey Weir ขนาด สูง 3.00 เมตร ยาว 33.00 เมตร เพื่อทดน้ำและส่งน้ำด้วยระบบท่อฝัง ขวา จำนวน 1 แห่ง พร้อมก่อสร้างอาคารประกอบ โดยเอื้อประโยชน์ต่อราษฎรในพื้นที่บ้านรักไทย



ภาพกิจกรรม โครงการ “รักษน้ำเพื่อพระแม่ของแผ่นดิน” ลุ่มน้ำภาค

❖ ดำรงจัดทำแผนที่ระดับขอบเขต
และวางแผนการใช้ที่ดิน

❖ จัดระบบอนุรักษ์ดินและน้ำ
(คันคูรับน้ำขอบเขา)

❖ สาธิตการใช้ปุ๋ยพืชสด



ภาพกิจกรรม
โครงการ “รักษน้ำเพื่อพระแม่ของแผ่นดิน”
ลุ่มน้ำภาค

❖ โครงการจัดทำแผนแปลงเรียนรู้
ด้านการเกษตรผสมผสาน



ภาพกิจกรรม
โครงการ “รักษน้ำเพื่อพระแม่ของแผ่นดิน” ถูมน้ำภาค

← โรงเพาะเห็ดนางฟ้า

← เลี้ยงปลาในบ่อพลาสติก



← ผลผลิตทุเรียนหอมทอง ปี 2552

โครงการ “รักษาน้ำเพื่อพระแม่ของแผ่นดิน” ลุ่มน้ำภาค

แผนปฏิบัติงาน ประจำปีงบประมาณ พ.ศ. 2553

หน่วยงาน	ปี 2553
1. กรมชลประทาน	26,100,200
2. กรมปศุสัตว์	138,600
3. กรมประมง	389,100
4. กรมพัฒนาที่ดิน	1,332,950
5. กรมส่งเสริมการเกษตร	232,000
6. กรมส่งเสริมสหกรณ์	97,000
7. กรมวิชาการเกษตร	725,000
8. กรมการข้าว	90,000
9. สำนักงานปลัดกระทรวงเกษตรและสหกรณ์	60,000
10. กรมอุทยานแห่งชาติ สัตว์ป่าและพันธุ์พืช	884,000
11. สถาบันวิจัยและพัฒนาพื้นที่สูง(องค์การมหาชน)	200,000
12. สำนักงานส่งเสริมการศึกษานอกระบบและการฯ	94,000
รวมทั้งสิ้น	30,342,850



โครงการสถานีพัฒนาการเกษตรที่สูง



ศูนย์ส่งเสริมเกษตรที่สูง

ได้มีการส่งเสริมคุณภาพชีวิตของราษฎร ดังนี้

- ถ่ายทอดเทคโนโลยีและการจัดทำแผนการผลิตของเกษตรกร
- ส่งเสริมการเกษตรแบบผสมผสานในรูปแบบธนาคารชุมชนอาหารชุมชน
- ส่งเสริมการปลูกไม้ผลไม้ยืนต้นแบบวนเกษตร



ส่งเสริมการเกษตรผสมผสานในรูปแบบ
ธนาคารอาหารชุมชน



ต้นผักหวานบ้าน ปี 2552



ส่งเสริมการเกษตรแบบผสมผสานและส่งเสริมการ
ปลูกไม้ผล ไม้ยืนต้น และไม้ใช้สอย



ต้นพริกไทยปลูก ปี 2552



ต้นอะโวคาโด ปลูกปี 2552



ต้นพลับ โครงการปี 50 หมู่ที่ 12

การส่งเสริมอาชีพราษฎรในโครงการสถานีพัฒนาเกษตรที่สูง

คุณภาพชีวิตของราษฎรในพื้นที่ดีขึ้นมาก เริ่มโครงการฯ รายได้เฉลี่ยต่อครอบครัว จากเดิม 8,400 บาท/ครัวเรือน/ปี ปัจจุบันราษฎรมีรายได้ประจำจากการเป็นลูกจ้างสถานีฯ อย่างน้อยครอบครัวละ 1 คน รายได้เฉลี่ยต่อคนเพิ่มขึ้นเป็น 37,260 บาท/ครัวเรือน/ปี



ทดลองผลิตปุ๋ยอัดเม็ดชีวภาพ



ส่งจำหน่ายผลผลิตทางการ
เกษตรของราษฎร



นำผลผลิตจัดแสดงและ
จำหน่ายในงานนิทรรศการ

ภาพกิจกรรมการส่งเสริมอาชีพราษฎร
ในโครงการสถานีพัฒนาเกษตรที่สูง



ส่งเสริมด้านการเกษตรในสาขาต่างๆ



ภาพชีวิตความเป็นอยู่ของราษฎรที่ดัดขึ้น



สภาพป่าไม้ที่มีความอุดมสมบูรณ์มากขึ้น

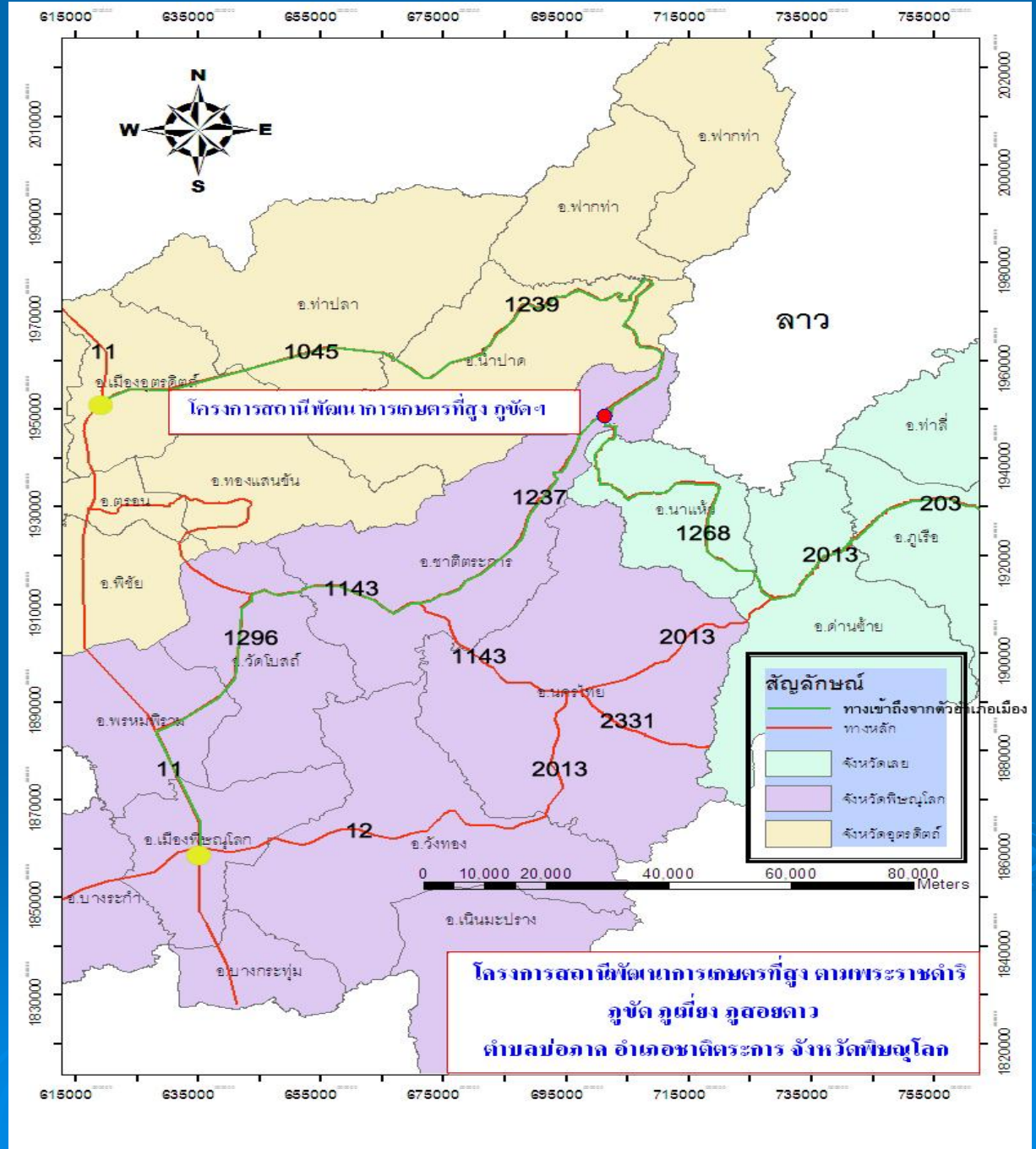


หน่วยงานให้ความช่วยเหลือการจัดหาน้ำเพื่อการเกษตรให้เพียงพอ



ส่วนของหน่วยงานที่ยังต้องให้ความช่วยเหลือด้านการตลาด

แผนที่แสดงเส้นทางไป
ยังโครงการสถานี
พัฒนาการเกษตรที่สูง
ตามพระราชดำริ ภูซัดง



โครงการพัฒนาระบบการเกษตรแบบขั้นบันได

โครงการพัฒนาระบบการเกษตรแบบจันบันได

กิจกรรมการดำเนินงาน

กิจกรรม	เป้าหมาย	
	จำนวน	หน่วยนับ
1. จันบันไดนาข้าว ปรับระดับพื้นที่	100	ไร่
2. ทางลำเลียงในไร่นา	3	กิโลเมตร
3. ท่อระบายน้ำ(ท่อลอด)	5	จุด
4. บ่อตัดตะกอนดิน	10	แห่ง
5. ป้ายโครงการ	1	ป้าย

พื้นที่ดำเนินการ บ้านน้ำจวง หมู่ 13 ตำบลบ่อภาค อำเภอชาติตระการ จังหวัดพิษณุโลก
งบประมาณที่ได้รับ งบประมาณที่คืน จำนวน 2,059,200.- บาท

ประโยชน์ที่ได้รับจากโครงการพัฒนาระบบการเกษตรแบบขั้นบันได

- พื้นที่เป้าหมายได้รับพัฒนา ปรับปรุง พื้นฟู ทรัพยากรดินให้เหมาะสมกับสภาพพื้นที่
- เกษตรกรสามารถทำการเกษตรโดยไม่ส่งผลกระทบต่อทรัพยากรดิน



ภาพกิจกรรม
โครงการพัฒนาระบบการเกษตรแบบขั้นบันได



ส่องกล้องวัดแนวระดับ ปรับระดับพื้นที่ นาขั้นบันได 100 ไร่





ผู้อำนวยการสถานีพัฒนาที่ดินพิษณุโลก และคณะ
ติดตามผลการดำเนินงานโครงการฯ เมื่อวันที่ 9 มีนาคม 2553



สถานีปลูกไม้มีค่าบนพื้นที่สูงทั้งพืชผัก ไม้ดอก และไม้ผลเมืองหนาว



เป็นแหล่งจ้างแรงงานให้กับราษฎรหมู่บ้านใกล้เคียง
ตลอดจนเป็นศูนย์ฝึกการดำรงชีพอยู่กับป่าอย่างยั่งยืน

โครงการศูนย์รวมพรรณไม้บ้านร่มเกล้า ในพระราชดำริ

ศูนย์รวมพรรณไม้บ้านร่มเกล้า ในพระราชดำริ

ศูนย์รวมพรรณไม้บ้านร่มเกล้า ในพระราชดำริ เกิดจากพระราชดำริในสมเด็จพระนางเจ้าฯ พระบรมราชินีนาถ ที่ทรงมีพระราชเสาวนีย์เมื่อ วันที่ 5 มีนาคม พ.ศ.2542 ให้สวนพฤกษศาสตร์สมเด็จพระนางเจ้าสิริกิติ์ องค์การสวนพฤกษศาสตร์ จัดตั้งศูนย์รวมพรรณไม้บ้านร่มเกล้า ในพระราชดำริขึ้นในพื้นที่ส่วนปลายของเทือกเขาภูสอยดาว



ทรงมีพระราชประสงค์ เพื่อส่งเสริมความมั่นคงภายในประเทศ อนุรักษ์ป่าที่สมบูรณ์ไว้เพื่อเป็นป่าต้นน้ำลำธาร เป็นการสนับสนุนราษฎรบ้านร่มเกล้า และหมู่บ้านข้างเคียง ให้มีคุณภาพชีวิตที่ดีขึ้น มีรายได้เพิ่มขึ้น พร้อมทั้งจะได้พัฒนาสถานที่ดังกล่าว ให้เป็นแหล่งท่องเที่ยวของจังหวัดพิษณุโลก และประเทศชาติต่อไป

ภาพพรรณไม้และบรรยากาศ

ณ ศูนย์รวมพรรณไม้บ้านร่มเกล้าในพระราชดำริ

โครงการอันเนื่องมาจากพระราชดำริ ณ ศูนย์รวมพรรณไม้บ้านร่มเกล้าในพระราชดำริ



ภาพโครงการอันเนื่องมาจากพระราชดำริ ศูนย์รวมพรรณไม้บ้านร่มเกล้าในพระราชดำริ

ศูนย์ให้ความรู้ ในการศึกษาธรรมชาติสำหรับ
นักเรียน นักศึกษา และประชาชน



ภาพกิจกรรม โครงการห่มหมอก กอดหนาว นอนดูดาวบนภู

ณ ศูนย์รวมพรรณไม้บ้านร่มเกล้าในพระราชดำริ

วันที่ 27 - 29 ธันวาคม 2552



เพื่อประชาสัมพันธ์ให้เป็นแหล่งท่องเที่ยว

ของจังหวัดพิษณุโลก



โครงการที่ 2

โครงการเขื่อนแควน้อยบำรุงแดนอันเนื่องมาจากพระราชดำริ
อำเภอวัดโบสถ์ จังหวัดพิษณุโลก

โครงการอันเนื่องมาจากพระราชดำริ ภายใต้โครงการเขื่อนแควน้อยบำรุงแดน
ได้มีการนำเสนอ 2 ส่วน คือ

ส่วนที่ 1 : การก่อสร้างเขื่อนแควน้อยบำรุงแดน

ส่วนที่ 2 : การส่งเสริมและพัฒนาอาชีพแก่ราษฎร
ในพื้นที่เขื่อนแควน้อย



ส่วนที่ 1: โครงการก่อสร้างเขื่อนแควน้อยบำรุงแดน

ส่วนที่ 1 : โครงการก่อสร้างเขื่อนแควน้อยบำรุงแดน

วัตถุประสงค์โครงการ

- เพื่อเป็นแหล่งน้ำสำหรับการเพาะปลูกทั้งในฤดูฝนและฤดูแล้งสำหรับพื้นที่เพาะปลูกในลุ่มน้ำแควน้อย พื้นที่ 155,166 ไร่ รวมทั้งเป็นแหล่งน้ำเสริมการเพาะปลูกในฤดูแล้งของพื้นที่โครงการเจ้าพระยา และ เพื่อช่วยบรรเทาอุทกภัยบริเวณพื้นที่ลุ่มน้ำแควน้อยตอนล่าง

ระยะเวลาดำเนินการ

- ระยะเวลา 9 ปี (2546- 2554) ตามพระราชบัญญัติงบประมาณ

วงเงินทั้งสิ้นของโครงการ

- จำนวน 8,881.62 ล้านบาท

(ค่าก่อสร้าง 7,715.62 ล้านบาท และงบฯแก้ไขสิ่งแวดลอม 1,166 ล้านบาท)



ประโยชน์ของโครงการ

1. บรรเทาความเดือดร้อนจากอุทกภัยในเขตจังหวัดพิษณุโลกและลุ่มน้ำน่านตอนล่าง ประมาณ 75,000 ไร่
2. เพื่อพัฒนาแหล่งน้ำควบน้อยและเพิ่มผลผลิตทางด้านเกษตรให้แก่พื้นที่ชลประทานควบน้อย 155,166 ไร่ รวมทั้ง ส่งน้ำมาเสริมระบบชลประทานในลุ่มน้ำ เจ้าพระยาตอนบน ประมาณ 250,000 ไร่
3. ส่งน้ำเพื่อการอุปโภค-บริโภค ประมาณ 47.3 ล้าน ลบ.ม. ต่อปี
4. เป็นแหล่งท่องเที่ยวพักผ่อนหย่อนใจของประชาชนทั่วไป
5. เสริมสร้างอาชีพจากผลผลิตปลาในอ่างเก็บน้ำสร้างรายได้ให้แก่ราษฎรบริเวณรอบอ่างเก็บน้ำและสองฝั่งแม่น้ำควบน้อย



เขื่อนปิดช่องเขาต่ำ

เขื่อนปิดช่องเขาต่ำ



เขื่อนแควน้อย



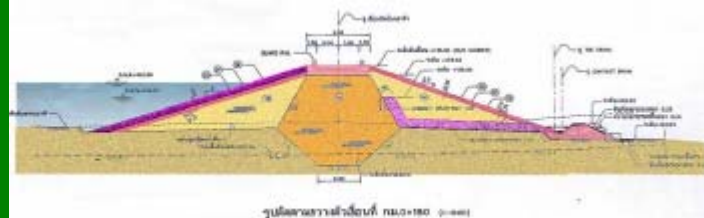
เขื่อนสันตะเกียน

โครงการเขื่อนแควน้อยบำรุงแดนเป็นอ่างเก็บน้ำอเนกประสงค์ขนาดใหญ่ ตั้งอยู่ที่บ้านเขาหินลาด ตำบลคันโช้ง อำเภอวัดโบสถ์ จังหวัดพิษณุโลก สามารถเก็บกักน้ำได้ 769 ล้านลูกบาศก์เมตร ประกอบด้วย 3 เขื่อนติดต่อกัน ได้แก่

- เขื่อนแควน้อย ลักษณะเป็นเขื่อนหินทิ้งลาดหน้าคอนกรีตสูง 75 เมตร ยาว 570 เมตร
- เขื่อนสันตะเกียน ลักษณะเป็นเขื่อนหินทิ้งแกนดินเหนียวสูง 80 เมตร ยาว 1,270 เมตร
- เขื่อนปิดช่องเขาต่ำ ลักษณะเป็นเขื่อนดิน สูง 16 เมตร ยาว 640 เมตร สร้างเพื่อป้องกันมิให้น้ำไหลทะลักออกมาเมื่อเก็บกักน้ำในอ่างให้ได้ระดับตามที่กำหนดไว้


ลักษณะเขื่อนหัวงานและอาคารประกอบ

ปริมาณเก็บกักที่ระดับเก็บกัก	769	ล้าน.ลบ.ม.
ปริมาณเก็บกักที่ระดับเก็บกักใช้งาน	733	ล้าน.ลบ.ม.
ปริมาณเก็บกักที่ระดับเก็บกักต่ำสุด	36	ล้าน.ลบ.ม.



ชนิดของเขื่อนปิดช่องเขาต่ำ Earthfill Dam

ระดับสันเขื่อน 135.00 ม.รทก. ความยาวสันเขื่อน 640 เมตร ความสูงเขื่อน 16 เมตร



ชนิดของเขื่อนแควน้อย Concrete Faced Rockfill Dam ระดับสันเขื่อน +135.00 ม.รทก. ความยาวสันเขื่อน 681 เมตร ความสูงเขื่อน 75 เมตร



ชนิดของเขื่อนสันตะเคียน Earth Core Rockfill Dam ระดับสันเขื่อน +135.00 ม.รทก. ความยาวสันเขื่อน 1,270 เมตร ความสูงเขื่อน 80 เมตร



เขื่อนหัวงานและอาคารประกอบ

1. เขื่อนแควน้อย

สูง 75 ม. ยาว 681 ม.

2. เขื่อนสันตะเกียน

สูง 80 ม. ยาว 1,260 ม.

3. เขื่อนปิดช่องค้ำ

สูง 16 ม. ยาว 640 ม.

เขื่อนทดน้ำพญาแมน
พร้อมระบบส่งน้ำฝั่งขวา
ลักษณะเป็นอาคารประตู
ระบายน้ำขนาด
12.50x7.50 ม. จำนวน 5
บาน ระบายน้ำสูงสุด
1,718 ลบ.ม.ต่อวินาที

พื้นที่ส่งน้ำฝั่งขวา 15,226 ไร่

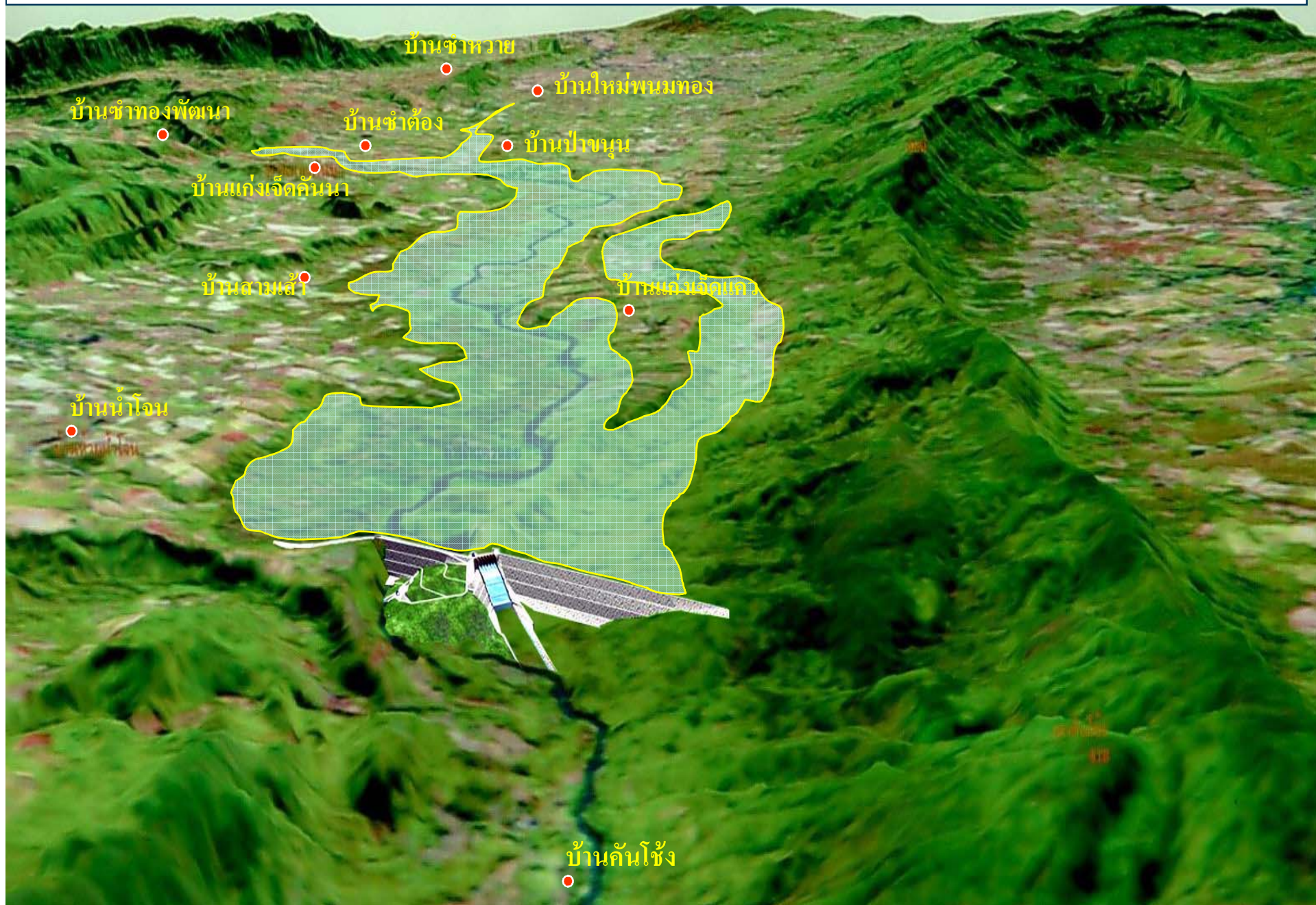
พื้นที่ส่งน้ำฝั่งซ้าย
139,940 ไร่

คลองส่งน้ำและอาคารประกอบ
(ระบบส่งน้ำฝั่งซ้าย)
ความยาวคลอง
รวมประมาณ 285 กม.
พร้อมอาคารประกอบ
ประมาณ 1,480 แห่ง

คลองระบายน้ำฝั่งซ้ายและ
อาคารประกอบ
วางแผนก่อสร้างปี 2552-2554
คลองระบายจำนวน 36 สาย
ความยาวรวมประมาณ 129 กม.
พร้อมอาคารประกอบ 16 แห่ง

โครงการเขื่อนแควน้อยบำรุงแดน อันเนื่องมาจากพระราชดำริ จังหวัดพิษณุโลก
กรมชลประทาน กระทรวงเกษตรและสหกรณ์

แสดงพื้นที่หมู่บ้านที่อยู่ในเขตพื้นที่รอบๆ โครงการเขื่อนแควน้อยอันเนื่องมาจากพระราชดำริ





สมเด็จพระเทพรัตนราชสุดาฯ สยามบรม
ราชกุมารี เสด็จพระราชดำเนินทรงประกอบ
พิธีเริ่มการเก็บกักน้ำเขื่อนแควน้อยในวันพุธ
ที่ 26 พฤศจิกายน พ.ศ.2551 ณ เขื่อน
แควน้อยบำรุงแดน อำเภอวัดโบสถ์
จังหวัดพิษณุโลก



ความก้าวหน้าของการดำเนินงานเขื่อนแควน้อยปัจจุบัน



สามารถกักเก็บน้ำได้ 769 ล้านลูกบาศก์เมตร

ปัจจุบันกักเก็บน้ำแล้ว 275.09 ล้านลูกบาศก์เมตร คิดเป็น 36 %

การดำเนินงานปัจจุบัน

➤ งานที่ดำเนินการแล้วเสร็จ

- 1) งานเตรียมการเบื้องต้น
(ก่อสร้างอาคารที่ทำการ บ้านพัก ต่างๆ)
- 2) งานเชื่อมปิดช่องเขาต่ำ
- 3) งานเชื่อมหัวงานและอาคารประกอบ
(เชื่อมแควน้อย และเชื่อมสันตะเกียน)

➤ งานที่อยู่ระหว่างดำเนินการ

- 1) เชื่อมท่อน้ำพญาแมน และอาคารประกอบพร้อมระบบส่งน้ำฝั่งขวา
ผลการดำเนินงาน 98.67 %
- 2) คลองส่งน้ำและอาคารประกอบ
ผลการดำเนินงาน 61.33 %
- 3) คลองระบายน้ำและอาคารประกอบ

สรุปผลงานทั้งโครงการ คิดเป็น 82.54 %

ส่วนที่ 2 : การส่งเสริมและพัฒนาอาชีพแก่ราษฎรในพื้นที่เขื่อนแควน้อย

การบริหารจัดการ

โครงการส่งเสริมและพัฒนาอาชีพเกษตรกร ในพื้นที่เขื่อนแก่งเสือเต้น อันเนื่องมาจากพระราชดำริ

- คณะกรรมการดำเนินงานโครงการอันเนื่องมาจากพระราชดำริจังหวัดพิษณุโลก ตามคำสั่งที่ 3111/2551 ลงวันที่ 11 พฤศจิกายน 2551
- แผนยุทธศาสตร์การพัฒนาจังหวัด 4 ปี (พ.ศ.2552-2555)
- การตรวจติดตามของ รมว.เกษตรและสหกรณ์ ทุกเดือนในปี 2551 (ก.พ.51-พ.ย.51)

การส่งเสริมและพัฒนาอาชีพแก่ราษฎรในพื้นที่เขื่อนแก่งเสือเต้น



การก่อสร้างเขื่อนทำให้ประชาชนส่วนหนึ่ง 2 อำเภอ 11 หมู่บ้าน ที่อยู่อาศัยบริเวณรอบเขื่อนได้รับผลกระทบต่อการดำรงชีพ โดยเฉพาะการประกอบอาชีพปกติ และเวนคืนพื้นที่ทำกินบางส่วน

จังหวัดพิษณุโลก จึงได้บูรณาการทุกภาคส่วนเข้าไปดำเนินการส่งเสริมและพัฒนาอาชีพให้แก่ราษฎรใน 11 หมู่บ้าน

ส่งเสริมและพัฒนาอาชีพเกษตรกรในพื้นที่เขื่อนแควน้อยบำรุงแดน

สรุปการดำเนินงาน ปี 2551 - 2553

ปีงบประมาณ	โครงการ	งบประมาณ(บาท)
2551	60	27,751,050
2552	55	39,642,680
2553	40	834,781,577

รวม 155 งบประมาณ 902,175,307 บาท

ส่งเสริมและพัฒนาอาชีพแก่ราษฎรในพื้นที่เขื่อนแควน้อยบำรุงแดน

แผนปฏิบัติการ ปี 2551

ยุทธศาสตร์	โครงการ	งบประมาณ(บาท)
1. ด้านการเกษตร	28	7,916,400
2. ด้านการประมง	5	518,500
3. ด้านปศุสัตว์	5	3,054,000
4. ด้านผลิตภัณฑ์ชุมชน	16	508,000
5. ด้านทรัพยากรธรรมชาติฯ	4	15,654,150
6. ด้านการท่องเที่ยว	2	100,000

จำนวน 60 โครงการ 27,751,050 บาท

ส่งเสริมและพัฒนาอาชีพแก่ราษฎรในพื้นที่เขื่อนแควน้อยบำรุงแดน

แผนปฏิบัติการ ปี 2552

ยุทธศาสตร์	โครงการ	งบประมาณ(บาท)
1. ด้านการเกษตร (พืช)	8	8,238,960
2. ด้านการปศุสัตว์	6	2,019,280
3. ด้านประมง	3	3,907,600
4. ด้านพัฒนาที่ดิน	7	2,311,800
5. ด้านผลิตภัณฑ์ชุมชน	16	1,525,750
6. ด้านทรัพยากรธรรมชาติฯ	6	18,923,790
7. ด้านท่องเที่ยว	4	250,000

รวมจำนวน 55 โครงการ 39,642,680 บาท

ส่งเสริมและพัฒนาอาชีพแก่ราษฎรในพื้นที่เขื่อนแควน้อยบำรุงแดน

แผนปฏิบัติการ ปี 2553

ยุทธศาสตร์	โครงการ	งบประมาณ(บาท)
1. ด้านการเกษตร	15	811,492,500
2. ด้านการปศุสัตว์	4	310,720
3. ด้านประมง	2	409,020
4. ด้านพัฒนาที่ดิน	3	2,195,000
5. ด้านผลิตภัณฑ์ชุมชน	9	538,900
6. ด้านทรัพยากรธรรมชาติฯ	3	4,000,000
7. ด้านท่องเที่ยว	4	15,835,437

จำนวน 40 โครงการ 834,781,577 บาท

ภาพกิจกรรมการส่งเสริมอาชีพในแต่ละด้าน
ในพื้นที่รอบเขื่อนแควน้อยบำรุงแดน

ภาพกิจกรรมโครงการส่งเสริมและพัฒนาอาชีพแก่ราษฎรในพื้นที่เขื่อนแควน้อย

กิจกรรมส่งเสริมด้านการเกษตร



สถิติการบรรจุข้าวในถุงแบบสูญญากาศ
พร้อมมอบถุงบรรจุข้าวแก่สมาชิกกลุ่มแปรรูป



ศูนย์เรียนรู้การเกษตรแบบผสมผสาน



จัดงานประชาสัมพันธ์โครงการศูนย์เรียนรู้เกษตรผสมผสานตาม
แนวเศรษฐกิจพอเพียง ณ โรงเรียนบ้านห้วยปลาไหล ต.คันไช้ อ.
วัดโบสถ์ จ.พิจิตร



ส่งเสริมการผลิตสินค้าเกษตรปลอดภัยและได้มาตรฐาน



ภาพกิจกรรมโครงการส่งเสริมและพัฒนาอาชีพแก่ราษฎรในพื้นที่เขื่อนแควน้อย

กิจกรรมส่งเสริมด้านปศุสัตว์



ภาพกิจกรรมโครงการส่งเสริมและพัฒนาอาชีพแก่ราษฎรในพื้นที่เขื่อนแควน้อย

กิจกรรมส่งเสริมด้านการประมง



ส่งเสริมการเลี้ยงปลาในบ่อพลาสติก
จำนวน 85 คน/11 หมู่บ้าน



ภาพกิจกรรมโครงการส่งเสริมและพัฒนาอาชีพแก่ราษฎรในพื้นที่เขื่อนแควน้อย



ส่งเสริมการเลี้ยงปลาในกระชัง
จำนวน 30 คน/2 กลุ่ม



ภาพกิจกรรมโครงการส่งเสริมและพัฒนาอาชีพแก่ราษฎรในพื้นที่เขื่อนแควน้อย

ผลผลิตการเลี้ยงปลาใน
บ่อดิน เฉลี่ย 140 กก./ไร่



ภาพกิจกรรมโครงการส่งเสริมและพัฒนาอาชีพแก่ราษฎรในพื้นที่เขื่อนแควน้อย



มอบวัสดุในการสร้างบ่อสาธิต
การเลี้ยงกบในบ่อซีเมนต์จำนวน
150 คน/150 บ่อ

ราษฎรมีผลผลิตกบ เฉลี่ย 80
กก./บ่อ/บ่อขนาด 6 ตรม.



ภาพกิจกรรมโครงการส่งเสริมและพัฒนาอาชีพแก่ราษฎรในพื้นที่เขื่อนแควน้อย

กิจกรรมส่งเสริมด้านการพัฒนาที่ดิน



ภาพกิจกรรมโครงการส่งเสริมและพัฒนาอาชีพแก่ราษฎรในพื้นที่เขื่อนแก่งเสือเต้น

ด้านการพัฒนาที่ดิน



งานจัดทำระบบอนุรักษ์ฯพร้อมปลูกไม้ยืนต้นโตเร็ว เพื่อบรรเทาภาวะโลกร้อน (800 ไร่)

ส่งเสริมการปลูกหญ้าแฝก (400,000 กกล้า)

ภาพกิจกรรมโครงการส่งเสริมและพัฒนาอาชีพแก่ราษฎรในพื้นที่เขื่อนแควน้อย

ด้านการพัฒนาที่ดิน



การวิเคราะห์ดิน (40 ตัวอย่าง)

สนับสนุนการขับเคลื่อนกลุ่มเกษตรกรใช้
สารอินทรีย์ทดแทนสารเคมีทางการเกษตร

ภาพกิจกรรมโครงการส่งเสริมและพัฒนาอาชีพแก่ราษฎรในพื้นที่เขื่อนแควน้อย

กิจกรรมส่งเสริมด้านผลิตภัณฑ์ชุมชน



ภาพกิจกรรมโครงการส่งเสริมและพัฒนาอาชีพแก่ราษฎรในพื้นที่เขื่อนแควน้อย

ด้านทรัพยากรธรรมชาติและสิ่งแวดล้อม

- งานปลูกและฟื้นฟูป่า จำนวน 3,000 ไร่
- งานบำรุงรักษาป่าปีที่ 2 – 6 จำนวน 3,000 ไร่
- งานจัดทำฝายต้นน้ำแบบผสมผสานจำนวน 120 แห่ง
- งานเพาะชำหญ้าแฝก จำนวน 600,000 กกล้า
- งานจัดทำแนวกันไฟ จำนวน 45 กิโลเมตร



ภาพกิจกรรมโครงการส่งเสริมและพัฒนาอาชีพแก่ราษฎรในพื้นที่เขื่อนแควน้อย

กิจกรรมส่งเสริมด้านการท่องเที่ยว

ป้ายคัดเอาที่
ประชาสัมพันธ์เขื่อน



โครงการเขื่อนแควน้อยบำรุงแดนมินิฮาล์ฟมาราธอน 2010 ครั้งที่ 1
วันที่ 31 มกราคม 2553
งบประมาณจากจังหวัดพิษณุโลก จำนวน 400,000 บาท



การตรวจติดตามผลของบุคคลสำคัญ

1. องคมนตรี

ฯพณฯ นายอำพล เสนาณรงค์

ฯพณฯ นายพลการ สุวรรณรัฐ

ฯพณฯ นายสวัสดิ์ วัฒนายกร

2. รัฐมนตรีว่าการกระทรวงเกษตรและสหกรณ์

3. อดีตนายกรัฐมนตรี (นายบรรหาร ศิลปะอาชา)

4. เลขาธิการ กปร. สำนักงาน กปร.

5. ผู้ตรวจราชการกระทรวงฯ



โครงการที่ 3

โครงการมูลนิธิชัยพัฒนา

- 1) โครงการมูลนิธิชัยพัฒนา บ้านบึงแวง
- 2) โครงการมูลนิธิชัยพัฒนา บ้านหนองไผ่

โครงการพัฒนาที่ดินมูลนิธิชัยพัฒนา บ้านบึงแวง หมู่ที่ 12 ตำบลศรีภิรมย์ อำเภอพรหมพิราม จังหวัดพิษณุโลก

พระราชดำริ



สมเด็จพระเทพรัตนราชสุดาฯ สยามบรมราชกุมารี ได้พระราชทานพระราชดำริไว้ว่า “ ให้ใช้ประโยชน์จากพื้นที่ทั้งหมดโดยให้เป็นพื้นที่ปลูกข้าว และทำกิจกรรมสหกรณ์ผู้ทำนา สำหรับราษฎรที่อยู่ในพื้นที่เดิม ให้ทำสัญญาเช่าที่ดินกับมูลนิธิชัยพัฒนา โดยให้มีพื้นที่และขนาดที่ดินเท่ากับที่ทำกินอยู่เดิม ”

เมื่อวันที่ ๒๔ กรกฎาคม ๒๕๕๑ สมเด็จพระเทพรัตนราชสุดาฯ สยามบรมราชกุมารี ได้เสด็จพระราชดำเนินทอดพระเนตรความก้าวหน้าของโครงการพัฒนาที่ดินมูลนิธิชัยพัฒนา จังหวัดพิษณุโลก

โครงการพัฒนาที่ดินมูลนิธิชัยพัฒนา บ้านบึงแวง หมู่ที่ 12 ตำบลศรีภิรมย์ อำเภอพรหมพิราม จังหวัดพิษณุโลก



โครงการพัฒนาที่ดินมูลนิธิชัยพัฒนา บ้านบึงแวง ปัจจุบันตั้งอยู่ที่บ้านชัยพัฒนา หมู่ที่ ๑๒ ตำบลศรีภิรมย์ อำเภอพรหมพิราม จังหวัดพิษณุโลก มีพื้นที่ทั้งหมด ๘๔๕ ไร่ โดยทางสำนักงานมูลนิธิชัยพัฒนา ได้มอบหมายให้คณะผลิตกรรมการเกษตร มหาวิทยาลัยแม่โจ้ จัดทำแปลงสาธิต ในพื้นที่ประมาณ ๓ ไร่ เพื่อเป็นศูนย์หรือแปลงเรียนรู้ เพื่อถ่ายทอดเทคโนโลยีการผลิตพืชต่าง ๆ ตามแนวเศรษฐกิจพอเพียง และแนวทางการประกอบอาชีพเสริมให้แก่เกษตรกรในพื้นที่

เมื่อปี พ.ศ. ๒๕๓๔ นางวิจิตร โง้ววัฒนา และครอบครัว ได้ทูลเกล้าถวายที่ดินจำนวน ๘๗๕ ไร่ ๕๐ ตารางวา แต่พระบาทสมเด็จพระเจ้าอยู่หัวฯ

การดำเนินงานที่สำคัญ

1. โครงการพัฒนาที่ดินมูลนิธิบ้านบึงแวง
(ฟาร์มตัวอย่างตามแนวเศรษฐกิจพอเพียง)
2. โครงการพัฒนาที่ดินมูลนิธิชัยพัฒนา (บ้านบึงแวง)
3. โครงการก่อสร้างโรงผลิตปุ๋ยอินทรีย์ – ปุ๋ยชีวภาพ
มูลนิธิชัยพัฒนา (บ้านบึงแวง)

1. โครงการมูลนิธิชัยพัฒนาบ้านบึงแวง

(ฟาร์มตัวอย่างตามแนวเศรษฐกิจพอเพียง)

หน่วยงาน : - คณะผลิตภัณฑ์การเกษตร มหาวิทยาลัยแม่โจ้
- มูลนิธิชัยพัฒนา

พื้นที่ : - ชาติ 3 ไร่

เป้าหมาย : - ศูนย์ / แปลงเรียนรู้เพื่อถ่ายทอดเทคโนโลยีการผลิตพืชต่างๆ ตามแนวเศรษฐกิจพอเพียง

กิจกรรมที่ดำเนินงานในพื้นที่โครงการมูลนิธิชัยพัฒนาบ้านบึงแวง
(ตั้งแต่ปี 2551)

1. แปลงเรียนรู้เทคโนโลยีการผลิตและขยายพันธุ์
 - ส้มโอ
 - มะพร้าวน้ำหอม
 - มะนาวนอกฤดูในบ่อซีเมนต์
 - พืชสมุนไพร

กิจกรรมที่ดำเนินงานในพื้นที่โครงการมูลนิธิชัยพัฒนาบ้านบึงแวง
(ตั้งแต่ปี 2551)

2 . แปลงเรียนรู้เทคโนโลยีการผลิต

- พืชผักและพืชล้มลุก
- ปุ๋ยหมักและปุ๋ยน้ำชีวภาพ

กิจกรรมที่ดำเนินงานในพื้นที่โครงการมูลนิธิชัยพัฒนาบ้านบึงแวง (ตั้งแต่ปี 2551)

3 . กิจกรรม

- การผลิตเห็ดในโรงเรือน
- การเลี้ยงหมูหลุม
- การเลี้ยงไก่พื้นเมือง
- การเลี้ยงปลาในกระชัง
- ผลิตน้ำส้มควันไม้ เพื่อลดการใช้สารเคมี
- บริการวิชาการแก่ชุมชน

2. โครงการพัฒนาที่ดินมูลนิธิชัยพัฒนา (บ้านบึงแวง)

หน่วยงาน : - สถานีพัฒนาที่ดินพิษณุโลก
- สำนักงานพัฒนาที่ดินเขต 8

พื้นที่ : 849 ไร่

สรุปพระราชดำริ : ให้ใช้ประโยชน์จากพื้นที่ทั้งหมด โดยให้เป็นพื้นที่ปลูกข้าว และทำกิจกรรมสหกรณ์ผู้ทำนา สำหรับราษฎรที่อยู่ในพื้นที่เดิมให้ทำสัญญาเช่าที่ดินกับมูลนิธิชัยพัฒนา โดยให้มีพื้นที่และขนาดที่ดินเท่ากับที่ทำกินอยู่เดิม

วัตถุประสงค์ : เพื่อส่งเสริมและพัฒนากิจกรรมด้านการพัฒนาที่ดินให้แก่ราษฎรในพื้นที่โครงการ

ผลการดำเนินงานมูลนิธิชัยพัฒนาบ้านบึงแวง (ปี 2551 -2552)

1. การขุดร่องน้ำในพื้นที่ 300 เมตร
2. ปลุกหญ้าแฝก 33,000 ต้น
3. ส่งเสริมการใช้ปุ๋ยพืชสดปรับปรุงดิน 200 ไร่
4. ส่งเสริมการใช้ปุ๋ยพืชสดปรับปรุงพื้นที่ดินกรด 1 ต้น

3. โครงการก่อสร้างโรงผลิตปุ๋ยอินทรีย์ – ปุ๋ยชีวภาพ มูลนิธิชัยพัฒนา (บ้านบึงแวง)

หน่วยงาน : - สถานีพัฒนาที่ดินพิษณุโลก
- สำนักงานพัฒนาที่ดินเขต 8

ลักษณะโครงการ : ต่อยอดโครงการพัฒนาที่ดินมูลนิธิชัยพัฒนา (บึงแวง)

วัตถุประสงค์ : เพื่อขับเคลื่อนเกษตรอินทรีย์ ลดต้นทุนการผลิต
รักษาสิ่งแวดล้อมและระบบนิเวศน์
เป็นแหล่งเรียนรู้ถ่ายทอดเทคโนโลยี

โครงการก่อสร้างโรงผลิตปุ๋ยอินทรีย์ – ปุ๋ยชีวภาพ มูลนิธิชัยพัฒนา
(บ้านบึงแวง)

เป้าหมาย : ก่อสร้างโรงงานผลิตปุ๋ยอินทรีย์ / ปุ๋ยชีวภาพ

งบประมาณ : 2,833,500 บาท

ดำเนินการในปี 2553

ภาพกิจกรรมโครงการมูลนิธิช่วยพัฒนาบ้านบึงแวง

ภาพกิจกรรมโครงการพัฒนาที่ดินมูลนิธิชัยพัฒนา บ้านบึงแวง



การก่อสร้างโรงผลิตก้อนเชื้อเห็ดก่อสร้าง



โรงผลิตก้อนเชื้อเห็ด สร้างเสร็จ

ภาพกิจกรรมโครงการพัฒนาที่ดินมูลนิธิชัยพัฒนา บ้านบึงแวง

ปรับปรุง เครื่องสูบน้ำ ท่อส่งน้ำหน้าแปลงต่าง ๆ



เครื่องสูบน้ำเดิม



เครื่องสูบน้ำใหม่



เปลี่ยนท่อส่งน้ำเข้าแปลงใหม่



ภาพกิจกรรมโครงการพัฒนาที่ดินมูลนิธิชัยพัฒนา บ้านบึงแวง



การไถเตรียมดินเพื่อปลูกพืชแซมระหว่างไม้ผล

โครงการพัฒนาที่ดินมูลนิธิชัยพัฒนา บ้านหนองไผ่ หมู่ที่ 5 ตำบลตลุกเทียม อำเภอพรหมพิราม จังหวัดพิษณุโลก

พระราชดำริ



สมเด็จพระเทพรัตนราชสุดาฯ สยามบรมราชกุมารี ได้

พระราชทานพระราชดำริว่า

1. ให้เป็นแหล่งรวบรวมพันธุ์ไม้ผล และพืชของมูลนิธิฯ
2. ให้รวบรวมพันธุ์มะปรางค์ผลใหญ่มาปลูกไว้ที่หนองไผ่
3. พิจารณาเรื่องการใช้พลังงานแสงอาทิตย์มาทำประโยชน์ด้านการเกษตรให้มากขึ้น
4. การศึกษาการแปรรูปมะนาวในฤดูราคาตกต่ำ แปรรูปเป็นมะนาวผงที่มีคุณภาพและเป็นที่ยอมรับ
5. ให้สนับสนุนเครื่องสับไม้มาไว้ในแปลง เพื่อเป็นเครื่องตัดไม้ ใช้สำหรับเครื่องผลิตแก๊สชีวมวล

เมื่อวันที่ ๔ มิถุนายน ๒๕๔๖ นายมนตรี ประเสริฐภิญโญ อยู่บ้านเลขที่ ๕๓๓/๕ หมู่ที่ ๕ ตำบลนาเกลือ อำเภอบางละมุง จังหวัดชลบุรี ได้ขอพระราชทานน้อมเกล้าฯถวายที่ดิน จำนวน ๑ แปลง เนื้อที่ ๓๔ ไร่ ๓ งาน ๒๐ ตารางวา ตั้งอยู่ที่ บ้านหนองไผ่ ตำบลตลุกเทียม อำเภอพรหมพิราม จังหวัดพิษณุโลก ให้แก่มูลนิธิชัยพัฒนา

กิจกรรมที่ดำเนินงานในพื้นที่โครงการมูลนิธิชัยพัฒนา บ้านหนองไผ่ (ตั้งแต่ปี 2552)

1. แปลงเรียนรู้การผลิต
 - นาวและไม้ผล
 - มะม่วงตามหลัก GAP
 - พืชและสวนอื่นๆ
 - เมล็ดพันธุ์ข้าวและพืชไร่พันธุ์ดี
2. แปลงทดสอบและขยายพันธุ์ส้มโอพันธุ์ทองดี (ไร่เมล็ด)
3. รวบรวมและอนุรักษ์พันธุ์มะปรางและกล้วย
4. สร้างฐานการเรียนรู้และเทคโนโลยีการใช้พลังงานทดแทนจากแก๊สชีวมวล
5. การสร้างโรงเรียนเพาะชำ
6. บริการวิชาการแก่ชุมชน

๔.แผนผังแปลงพืชและสถานที่ ที่จะดำเนินงาน
โครงการพัฒนาที่ดินมูลนิธิชัยพัฒนา บ้านหนองไผ่
พื้นที่โครงการฯ 27-3-80ไร่

- ▬ - ขอบถนนกลาง รวบรวมพื้นที่ชุมชนทวาย
- ◀ - รวบรวมและอนุรักษ์มะม่วงทวาย
- ▶ - รวบรวมและอนุรักษ์พันธุ์ตะมุ
- ▬ (cyan) - ปลุกหญ้าแฝกตามแนวร่องระบายน้ำ
- ▲ (green) - ปลุกไม้ป่ารอบพื้นที่โครงการฯ เช่น ยางนา ลัก ไม้ เป็นต้น



ภาพกิจกรรมโครงการมูลนิธิช่วยพัฒนาบ้านหนองไผ่

ภาพกิจกรรมโครงการพัฒนาที่ดินมูลนิธิชัยพัฒนา บ้านหนองไผ่



การปรับปรุงแปลงนาโดยการขุดคูร่องน้ำ



การปลูกปุ๋ยพืชสดชนิดต่างๆ

ภาพกิจกรรมโครงการพัฒนาที่ดินมูลนิธิชัยพัฒนา บ้านหนองไผ่



การปลูกพืชคลุมดิน



พว่นแฉโมไลท์แล้ว



การแจกจ่ายเดโมไลท์

โครงการที่ 4

โครงการพัฒนาแหล่งน้ำตามพระราชดำริ 18 แห่ง
ในพื้นที่จังหวัดพิษณุโลก

โครงการพัฒนาแหล่งน้ำ 18 แห่ง

โครงการชลประทานขนาดเล็ก 16 แห่ง

ที่	ชื่อโครงการ	สถานที่ตั้ง
1	ฝายห้วยหม้อ	หมู่ 5 บ้านห้วยหม้อ ต.บ่อภาค อ.ชาติตระการ
2	อ่างเก็บน้ำบ้านร่มเกล้า 1	หมู่ 8 บ้านร่มเกล้า ต.บ่อภาค อ.ชาติตระการ
3	อ่างเก็บน้ำบ้านหมั่นแสง	หมู่ 11 บ้านหมั่นแสง ต.บ่อภาค อ.ชาติตระการ
4	ฝายชำนาญจ้อย	หมู่ 9 บ้านชำนาญจ้อย ต.บ่อภาค อ.ชาติตระการ
5	อ่างเก็บน้ำห้วยน้ำจวง	หมู่ 13 บ้านน้ำจวง ต.บ่อภาค อ.ชาติตระการ
6	อ่างเก็บน้ำห้วยน้ำค้ำ	หมู่ 1 บ้านหมั่นแสง ต.บ่อภาค อ.ชาติตระการ
7	ฝายบ้านร่มเกล้า 2	หมู่ 8 บ้านร่มเกล้า ต.บ่อภาค อ.ชาติตระการ
8	ฝายบ้านนุชเทียน	หมู่ 7 บ้านนุชเทียน ต.บ่อภาค อ.ชาติตระการ
9	อ่างเก็บน้ำบ้านร่มเกล้า (หัวงานที่ 3)	หมู่ 8 บ้านร่มเกล้า ต.บ่อภาค อ.ชาติตระการ
10	อ่างเก็บน้ำบ้านชำนาญจ้อย	หมู่ 9 บ้านชำนาญจ้อย ต.บ่อภาค อ.ชาติตระการ
11	อ่างเก็บน้ำศูนย์รวมพรรณไม้บ้านร่มเกล้า	หมู่ 8 บ้านร่มเกล้า ต.บ่อภาค อ.ชาติตระการ
12	อ่างเก็บน้ำห้วยทรายใต้	หมู่ 6 บ้านห้วยทรายใต้ ต.ห้วยเอี้ย อ.นครไทย
13	อ่างเก็บน้ำบ้านชำตะเคียน	หมู่ 9 บ้านชำตะเคียน ต.วังนกแอ่น อ.วังทอง
14	อ่างเก็บน้ำห้วยค่าเล่า	หมู่ 4 บ้านป่าแดง ต.ดงประก่ำ อ.พรหมพิราม
15	อ่างเก็บน้ำบ้านหินลาด	หมู่ 2 บ้านหินลาด ต.หินลาด อ.วัดโบสถ์
16	ทรบ.ห้วยน้ำสูด	หมู่ 3 บ้านหนองไผ่ ต.บ่อหินลาด อ.วัดโบสถ์

โครงการพัฒนาแหล่งน้ำ 18 แห่ง (ต่อ)

โครงการชลประทานขนาดกลาง 1 แห่ง

ชื่อโครงการ	สถานที่ตั้ง
ฝายบ้านโคกผักหวาน	หมู่ 5 บ้านโคกผักหวาน ต.ชาติตระการ อ.ชาติตระการ

โครงการชลประทานขนาดใหญ่ 1 แห่ง

ชื่อโครงการ	สถานที่ตั้ง
เขื่อนแก่งน้ำน้อยบำรุงแดน	อ.วัดโบสถ์



จบการนำเสนอ

พิษณุโลก เมืองสองแคว

PHITSANULOK PROVINCE : www.phitsanulok.go.th