

น้ำคือชีวิต

“...หลักสำคัญว่า ต้องมีน้ำ
บริโภค น้ำใช้เพาะปลูก เพราะว่า
ชีวิตอยู่ที่นั่น ถ้ามีน้ำคนอยู่ได้ ถ้า
ไม่มีน้ำคนอยู่ไม่ได้ ไม่มีไฟฟ้า
คนอยู่ได้ แต่ถ้ามีไฟฟ้าไม่มีน้ำ
คนอยู่ไม่ได้...”


กระแสพระราชดำรัส

ร.9 เมื่อ 17 มิ.ย. 2539



**โครงการบริหารจัดการน้ำตามแนวพระราชดำริ
พระบาทสมเด็จพระเจ้าอยู่หัว**

จังหวัดเพชรบูรณ์



ความก้าวหน้าการพัฒนาแหล่งน้ำ เหนือเขื่อนป่าสักฯ (ระยะเร่งด่วน)

3.อ่างฯห้วยน้ำก่อ

2.อ่างฯห้วยป่าเตา

5.อ่างฯห้วยนา

4.อ่างฯห้วยใหญ่

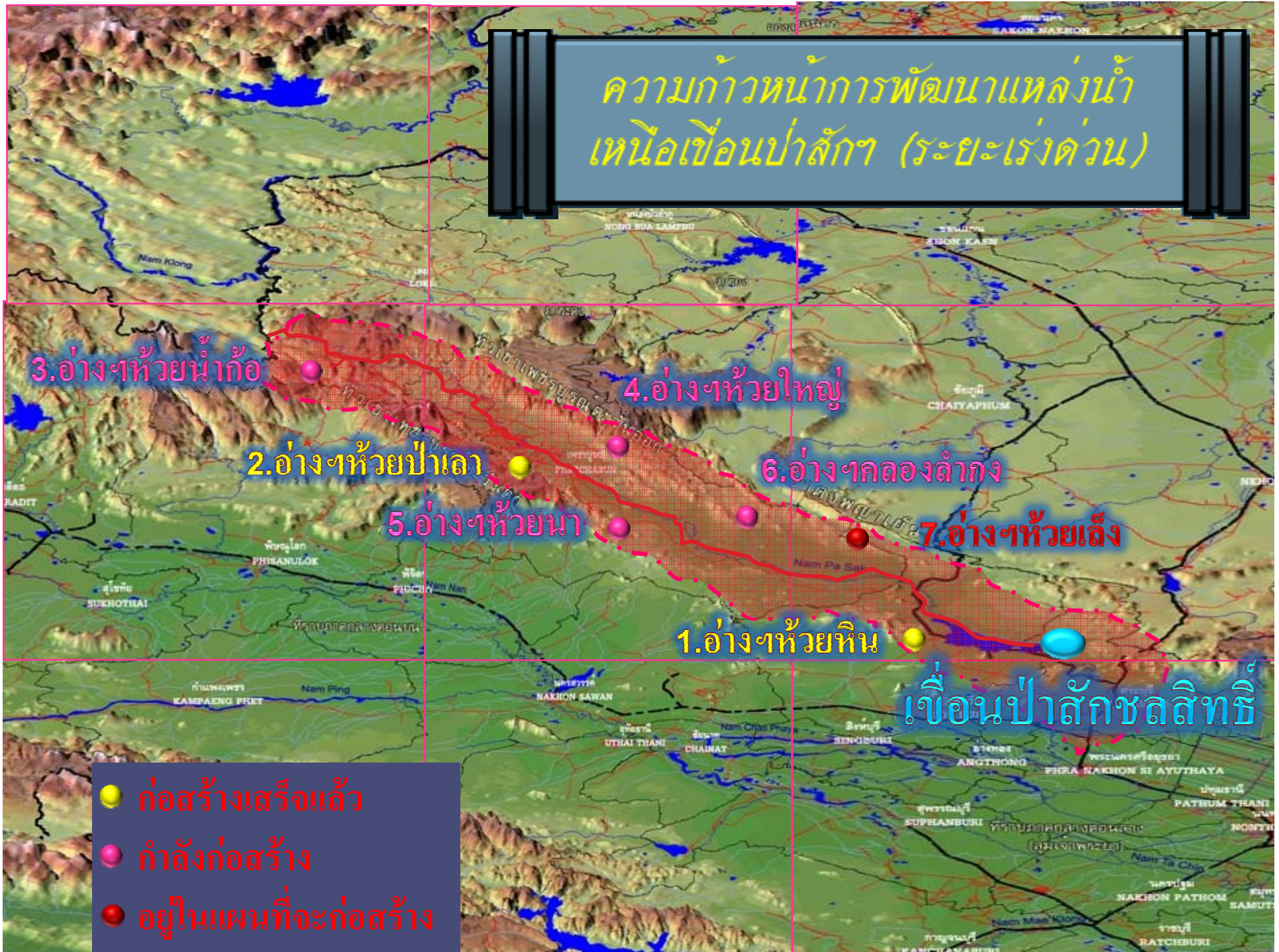
6.อ่างฯคลองลำกุง

7.อ่างฯห้วยเต็ง

1.อ่างฯห้วยหิน

เขื่อนป่าสักชลสิทธิ์

- ก่อสร้างเสร็จแล้ว
- กำลังก่อสร้าง
- อยู่ในแผนที่จะก่อสร้าง



โครงการพระราชดำริที่อยู่ในเขตรับผิดชอบของโครงการชลประทานเพชรบูรณ์

	แผนงาน / โครงการ	ที่ตั้ง			ความจุเก็บกัก (ล้าน ลบ.ม.)	พื้นที่ชลประทาน หรือพื้นที่ได้รับ ประโยชน์	ปีที่ ก่อสร้าง (พ.ศ.)	งบประมาณ (ล้านบาท)	หมายเหตุ
		ตำบล	อำเภอ	จังหวัด					
1	อ่างเก็บน้ำชนิดกำแพง	ริมสีม่วง	เขาค้อ	เพชรบูรณ์	0.18	1,000	2528	1.77	
2	ฝายห้วยซึมน้อย	เข็กน้อย	เขาค้อ	เพชรบูรณ์	-	1,000	2542	10.19	
3	อ่างเก็บน้ำบ้านทุ่งสมอ 1	เขาค้อ	เขาค้อ	เพชรบูรณ์	0.04	อุบลโกศ-บริโกศ	2524	1.80	
4	อ่างเก็บน้ำบ้านทุ่งสมอ 2	เขาค้อ	เขาค้อ	เพชรบูรณ์	0.02	อุบลโกศ-บริโกศ	2524	2.59	
5	อ่างเก็บน้ำบ้านทุ่งสมอ 3	เขาค้อ	เขาค้อ	เพชรบูรณ์	0.08	อุบลโกศ-บริโกศ	2525	1.57	
6	อ่างเก็บน้ำบ้านทุ่งสมอ 4	เขาค้อ	เขาค้อ	เพชรบูรณ์	0.10	อุบลโกศ-บริโกศ	2525	1.16	
7	อ่างเก็บน้ำบ้านรัตนัย 1	เขาค้อ	เขาค้อ	เพชรบูรณ์	2.02	1,600	2528-2529	17.70	
8	อ่างเก็บน้ำห้วยค้อ 1	เขาค้อ	เขาค้อ	เพชรบูรณ์	0.17	อุบลโกศ-บริโกศ	2528-2529	5.66	
9	อ่างเก็บน้ำห้วยลึก	เขาค้อ	เขาค้อ	เพชรบูรณ์	1.38	400.00	2528-2529	12.00	
10	อ่างเก็บน้ำกนกงาม	เขาค้อ	เขาค้อ	เพชรบูรณ์	0.13	อุบลโกศ-บริโกศ	2529	1.24	

โครงการพระราชดำริที่อยู่ในเขตรับผิดชอบของโครงการชลประทานเพชรบูรณ์

	แผนงาน / โครงการ	ที่ตั้ง			ความจุเก็บกัก (ล้าน ลบ.ม.)	พื้นที่ชลประทาน หรือพื้นที่ได้รับ ประโยชน์	ปีที่ก่อสร้าง (พ.ศ.)	งบประมาณ (ล้านบาท)	หมายเหตุ
		ตำบล	อำเภอ	จังหวัด					
11	อ่างเก็บน้ำพระตำหนัก 1	สะเดาะพง	เขาค้อ	เพชรบูรณ์	0.06	-	2527	3.27	
12	อ่างเก็บน้ำห้วยสะเดาะพง 2	สะเดาะพง	เขาค้อ	เพชรบูรณ์	0.15	1,250	2528	2.29	
13	อ่างเก็บน้ำหนองแม่นา	หนองแม่นา	เขาค้อ	เพชรบูรณ์	0.50	600	2529	7.28	
14	ฝายท่าพล	ท่าพล	เมือง	เพชรบูรณ์	-	3,000	2528	2.96	
15	อ่างเก็บน้ำห้วยป่าแดง	ป่าเลา	เมือง	เพชรบูรณ์	18.80	13,600	2512-2521	57.62	
16	อ่างเก็บน้ำห้วยป่าเลา	ป่าเลา	เมือง	เพชรบูรณ์	8.40	1,000	2549-2552	225.46	
17	อ่างเก็บน้ำห้วยใหญ่	ห้วยใหญ่	เมือง	เพชรบูรณ์	13.25	11,250	2551-2553	285.92	
18	ฝายคลองวังเนา	บึงวัฒนา	หนองไผ่	เพชรบูรณ์	-	200	2528-2529	6.00	
19	อ่างเก็บน้ำห้วยน้ำก้อ	น้ำก้อ	หล่มสัก	เพชรบูรณ์	20.58	13,000	2551-2554	776.87	



พระราชดำริการพัฒนาแหล่งน้ำเหนือเขื่อนป่าสักชลสิทธิ์

พระบาทสมเด็จพระเจ้าอยู่หัวฯ ทรงห่วงใย การพัฒนาแหล่งน้ำเหนือเขื่อนป่าสักฯ ได้พระราชทานพระราชดำริ เมื่อวันที่ ๒๓ ก.พ.๔๗ และ ๒๕ ส.ค.๔๘

สรุปความว่า “ควรพิจารณาวางโครงการเก็บกักน้ำตอนบนของลำน้ำสาขาแม่น้ำป่าสักไว้ให้มาก เพื่อใช้ด้านการเกษตรและป้องกันอุทกภัยเนื่องจากน้ำเหนือเขื่อนป่าสักมีมาก ให้พิจารณาจัดเก็บกักให้เหมาะสม”






โครงการอันเนื่องมาจากพระราชดำริ
อ่างเก็บน้ำห้วยป่าเลา
จังหวัดเพชรบูรณ์
กรมชลประทาน กระทรวงเกษตรและสหกรณ์

อ่างเก็บน้ำห้วยป่าเลา
อันเนื่องมาจากพระราชดำริ

- ▶ ขนาดพื้นที่ลุ่มน้ำ 25 กม.²
- ▶ ปริมาณน้ำท่าเฉลี่ย 10.76 ล้าน ม.³/ปี
- ▶ ทำนบดิน กว้าง 8.00 ม. ยาว 390 ม. สูง 28 ม.
- ▶ ความจุ 8.40 ล้าน ลบ.ม. ประมาณ 78 % ของปริมาณน้ำท่าเฉลี่ย
- ▶ ระยะเวลาก่อสร้าง 3 ปี (2549-2551) (ดำเนินการเอง)
- ▶ วงเงินค่าก่อสร้าง งานเตรียมการเบื้องต้น ทำนบดินหัวงานและอาคารประกอบ 225.900 ล้านบาท
- ▶ พื้นที่ผิวน้ำที่ระดับน้ำเก็บกัก 617 ไร่
- ▶ พื้นที่ผิวน้ำที่ระดับน้ำสูงสุด 690 ไร่



อ่างเก็บน้ำห้วยป่าเตา อันเนื่องมาจากพระราชดำริ

ก่อสร้างแล้วเสร็จปี 2551

ความจุ 8.40 ล้าน ลบ.ม.

พื้นที่ชลประทาน 1,000 ไร่



การบริหารจัดการน้ำ

โครงการชลประทานเพชรบูรณ์ได้ดำเนินการบริหารจัดการน้ำแบบมีส่วนร่วมโดยการ จัดตั้งกลุ่มผู้ใช้น้ำในเขตพื้นที่ชลประทานของโครงการ จำนวน 11 กลุ่ม มีสมาชิก รวม 176 ราย เพื่อให้เกษตรกรมีส่วนร่วมในการบริหารจัดการน้ำ และการดูแลบำรุงรักษา ระบบชลประทานอย่างเป็นระบบและเกิดประโยชน์สูงสุด

ตารางแสดงผลการเพาะปลูกพืชในบริเวณพื้นที่ชลประทานของอ่างเก็บน้ำห้วยป่าเถา

ปี พ.ศ.	การปลูกพืชฤดูฝน (ไร่)				การปลูกพืชฤดูแล้ง (ไร่)			
	นาปี	พืชไร่	อื่น ๆ	รวม	นาปรัง	พืชไร่	อื่น ๆ	รวม
2552	1,000	-	-	1,000	-	800	-	800
2553	-	-	-	-	-	1,000	-	1,000



ฝายทดน้ำเข้าพื้นที่เพาะปลูก (ก่อสร้างเสร็จปี 2552)



พื้นที่เพาะปลูก (ยังไม่มีระบบส่งน้ำ)



กิจกรรมการมีส่วนร่วม

ภาพรวมการบูรณาการ



กรมชลประทาน

ยินดีต้อนรับ
ท่านเลขาธิการ และคณะ

นายพลอากาศ สุวรรณรัฐ องคมนตรี และคณะ
ตรวจเยี่ยมโครงการเมื่อวันที่ 16 พฤษภาคม 2551

กิจกรรมปลูกป่า

กิจกรรมปลูกป่าร่วมกับอาสาสมัคร-เกียรติ 82 พรรษา สุ่มน้ำป่าสัก
เสาร์ที่ 4 กรกฎาคม 2552
๒๗. สำนักงานชลประทานที่ ๑๒ อ.ป่าสัก จ.สระบุรี บริษัท TOT จำกัด สาขา
กลุ่มงานโครงการผู้ใช้น้ำ ส่วนเขตชลประทาน กองส่งน้ำรวม ปสน. ๑ กลุ่ม ตามโครงการแม่
น้ำ อ่างเก็บน้ำห้วยป่าสัก

4 7 2009



กิจกรรมปลูกต้นไม้เฉลิมพระเกียรติ สมเด็จพระนางเจ้าสิริกิติ์
พระบรมราชินีนาถ เนื่องในโอกาสที่ทรงเจริญพระชนมพรรษา 55 พรรษา
โดย บริษัท สหพัฒนพิบูล จำกัด (มหาชน) ร่วมกับ
กรมส่งเสริมการเกษตร

4 7 2009


แนวทางการดำเนินงานโครงการฯ

- ▶ จังหวัดเพชรบูรณ์แต่งตั้งคณะกรรมการ/คณะทำงานโครงการฯ
- ▶ แผนการดำเนินงานโครงการ
 - การจัดตั้งกลุ่มผู้ใช้น้ำ
 - การวางแผนการเพาะปลูกพืชคุณภาพ/เกษตรผสมผสาน
 - การวางแผนการแปรรูปผลิตทางการเกษตร
 - การพัฒนามาตรฐานการผลิต/การตลาด
- ▶ พัฒนาตามแนวเศรษฐกิจพอเพียง (3 ห่วง 2 เงื่อนไข)



ปัญหาอุปสรรคที่คาดว่าจะพบ

1. ยังไม่มีการบูรณาการระหว่างหน่วยงานอย่างจริงจัง
2. เกษตรกรในเขตโครงการยังยึดติดกับการเกษตรรูปแบบเดิม คือ การปลูกพืชเชิงเดี่ยว (ข้าว, ข้าวโพด)
3. เกษตรกรยังเน้นเพียงรายรับ ไม่คิดหรือวางแผนลดรายจ่าย
4. ระบบการตลาดยังไม่มีข้อต่อรองรับ เนื่องจากเกษตรกรยังไม่พัฒนากลุ่มให้เข้มแข็ง
5. การผลิตเชิงคุณภาพยังไม่เป็นที่นิยม
6. ขาดการประชาสัมพันธ์จากทุกภาคส่วนอย่างจริงจัง



จบการนำเสนอ

ทัศนียภาพศาลาถึงฝั่งฝัน อ่างเก็บน้ำห้วยป่าเลอันเนื่องมาจากพระราชดำริ