

การประชุมเชิงปฏิบัติการ
โครงการอันเนื่องมาจากพระราชดำริ
ประจำปีงบประมาณ พ.ศ. 2553 ครั้งที่ 5
วันที่ 8 เมษายน 2553
ณ โรงแรมท้อปแลนด์ จังหวัดพิษณุโลก

จังหวัดอุทัยธานี...

เมษายน 2553

น แผนที่จังหวัดอุทัยธานี



พื้นที่ 6,730 ตารางกิโลเมตร
หรือ 4.2 ล้านไร่
(พื้นที่การเกษตร 40 %)

อาชีพหลัก เกษตรกรรม

พืชเศรษฐกิจที่สำคัญ เช่น ข้าว ข้าวโพด

มันสำปะหลัง อ้อย

รายได้ส่วนใหญ่จากภาคการเกษตร ประมาณ 30 %

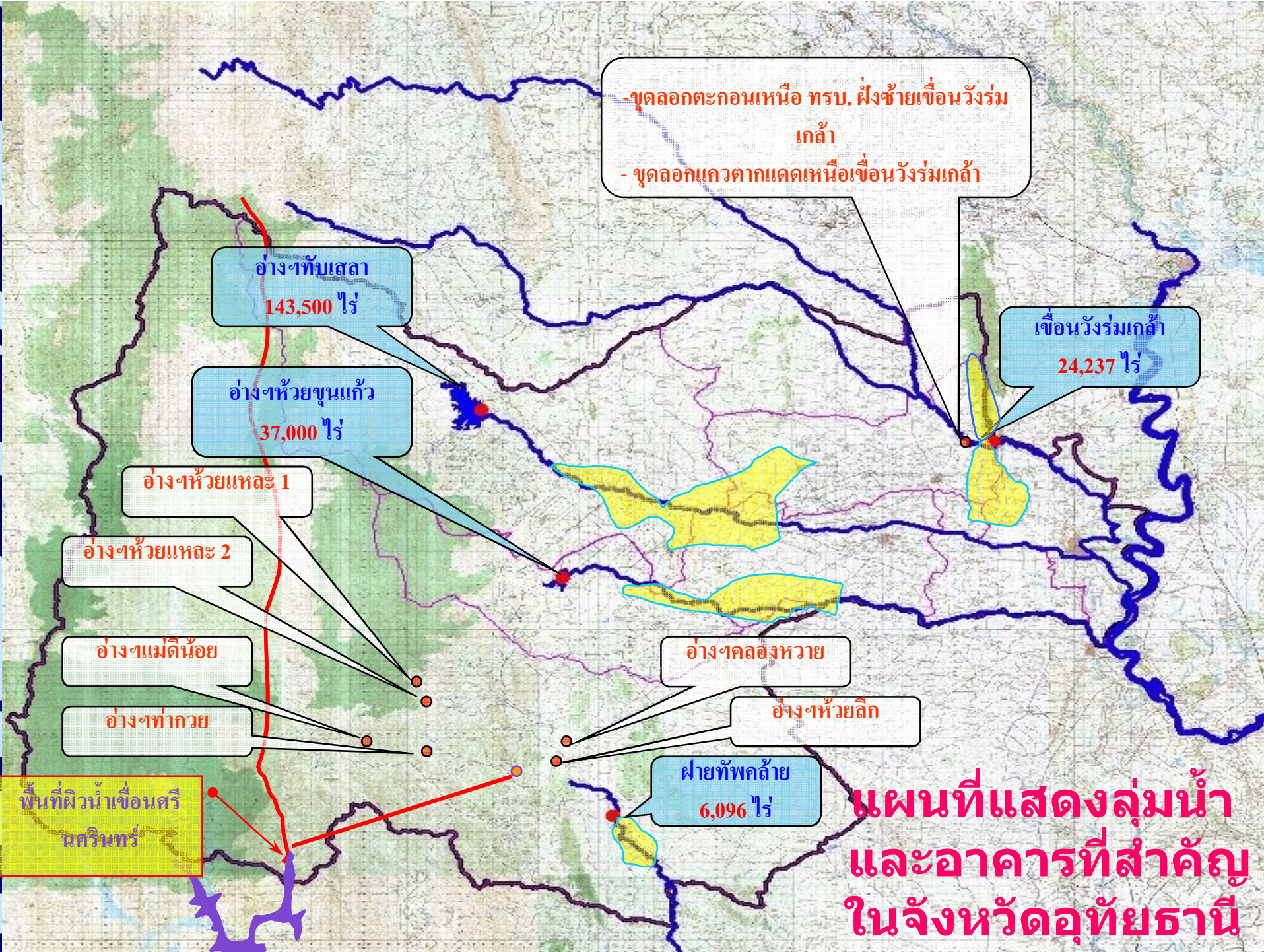
ผลิตภัณฑ์มวลรวมจังหวัดเฉลี่ยต่อหัว 60,630 บาท / คน
จัดอยู่ในลำดับ 7 ของภาคเหนือ และลำดับที่ 45 ของประเทศ



โครงการพระราชดำริ
ในเขตจังหวัดอุทัยธานี

โครงการพระราชดำรินเขตจังหวัดอุทัยธานี

ที่	ชื่อโครงการ	สถานที่ดำเนินการ			แผนที่มาตราส่วน 1:50,000		พระราช ดำริ เมื่อ (วัน/ เดือน/ปี)	ความจุ อ่างเก็บ น้ำ ล้าน ลบ.ม.	พื้นที่ รับ ประโยชน์ (ไร่)	ระยะเวลาก่อสร้าง		งบประมาณ		ประเภท โครงการ
		ตำบล	อำเภอ	จังหวัด	พิกัด	ระวาง				เริ่ม (พ.ศ.)	เสร็จ (พ.ศ.)	ค่า ก่อสร้าง ล้านบาท	แหล่ง งบประมา ณ ชป. หรือ กปร.	
1	อ่างเก็บน้ำห้วยแหล่ 1	คอกควาย	บ้านไร่	อุทัยธานี	47 PNS 450-808	4839 II	2522	0.168	500	2527	2527	3.756	ชป.	พระราชดำริ
2	อ่างเก็บน้ำห้วยแหล่ 2	คอกควาย	บ้านไร่	อุทัยธานี	47 PNS 447-798	4839 II	2522	0.24	1,000	2526	2528	6.133	ชป.	พระราชดำริ
3	อ่างเก็บน้ำคลองหวาย	คอกควาย	บ้านไร่	อุทัยธานี	47 PNS 582-872	4839 IV	2522	0.166	500	2526	2526	3.782	ชป.	พระราชดำริ
4	อ่างเก็บน้ำห้วยลึก	คอกควาย	บ้านไร่	อุทัยธานี	47 PNS 566-864	4839 IV	2522	0.16	850	2526	2526	4.91	ชป.	พระราชดำริ
5	อ่างเก็บน้ำท่ากวาย	เจ้าวัด	บ้านไร่	อุทัยธานี	47 PNS 434-746	4839 II	2522	0.28	1,000	2526	2526	5.256	ชป.	เพื่อความ มั่นคง
6	อ่างเก็บน้ำห้วยแม่ต้นน้อย	แก่นมะกรูด	บ้านไร่	อุทัยธานี	47 PNS 308-740	4839 II	2522	0.25	2,500	2526	2526	5	ชป.	เพื่อความ มั่นคง
7	ขุดลอกตะกอนเหนือ ทรบ. ผึ่งซ้าย วังร่มเกล้า	โคกหม้อ	ทัพทัน	อุทัยธานี	47 PPT 021-137	4940 II	2551	0.106	40,000	2551	2551	4.461	กปร.	พระราชดำริ
8	ขุดลอกแควตากแดด เหนือเขื่อนวังร่มเกล้า	โคกหม้อ	ทัพทัน	อุทัยธานี	47 NPT 984-148	4940 II	2551	0.278	40,000	2551	2551	9.872	กปร.	พระราชดำริ



โครงการอ่างเก็บน้ำห้วยแหเหละ 1



พระราชทานพระราชดำริ เมื่อปี พ.ศ. 2522

ก่อสร้างเมื่อปี พ.ศ.2527

พิกัด 47 PNS 450-808

งบประมาณ 3,756,000.00 บาท

โครงการอ่างเก็บน้ำห้วยแหละ 2



พระราชทานพระราชดำริ เมื่อปี พ.ศ.
2522

ก่อสร้างเมื่อปี พ.ศ.2526

พิกัด 47 PNS 447-798

งบประมาณ 6,133,000.00 บาท

โครงการอ่างเก็บน้ำคลองหวาย



พระราชทานพระราชดำริ เมื่อปี พ.ศ. 2522

ก่อสร้างเมื่อปี พ.ศ.2526

พิกัด 47 PNS 582-872

งบประมาณ 3,782,400.00 บาท

โครงการอ่างเก็บน้ำห้วยลึก



พระราชทานพระราชดำริ เมื่อปี พ.ศ.
2522

ก่อสร้างเมื่อปี พ.ศ.2526

พิกัด 47 PNS 566-864

งบประมาณ 4,910,500.00 บาท

โครงการอ่างเก็บน้ำท่ากวย



พระราชทานพระราชดำริ เมื่อปี พ.ศ. 2522

ก่อสร้างเมื่อปี พ.ศ.2526

พิกัด 47 PNS 434-746

งบประมาณ 5,256,000.00 บาท

โครงการอ่างเก็บน้ำห้วยแม่ตีน้อย



พระราชทานพระราชดำริ เมื่อปี พ.ศ. 2522

ก่อสร้างเมื่อปี พ.ศ.2526

พิกัด 47 PNS 308-740

งบประมาณ 4,910,500.00 บาท

งานขุดลอกตะกอนเหนือ ทรบ. ฝั่งซ้าย เขื่อนวังร่มเกล้า



พระราชทานพระราชดำริ เมื่อปี พ.ศ.
2551

ก่อสร้างเมื่อปี พ.ศ.2551

พิกัด 47 PPT 012-137

งบประมาณ 4,461,000.00 บาท

งานขุดลอกแควตากแดดเหนือเขื่อนวังร่มเกล้า



พระราชทานพระราชดำริ เมื่อปี พ.ศ.
2551

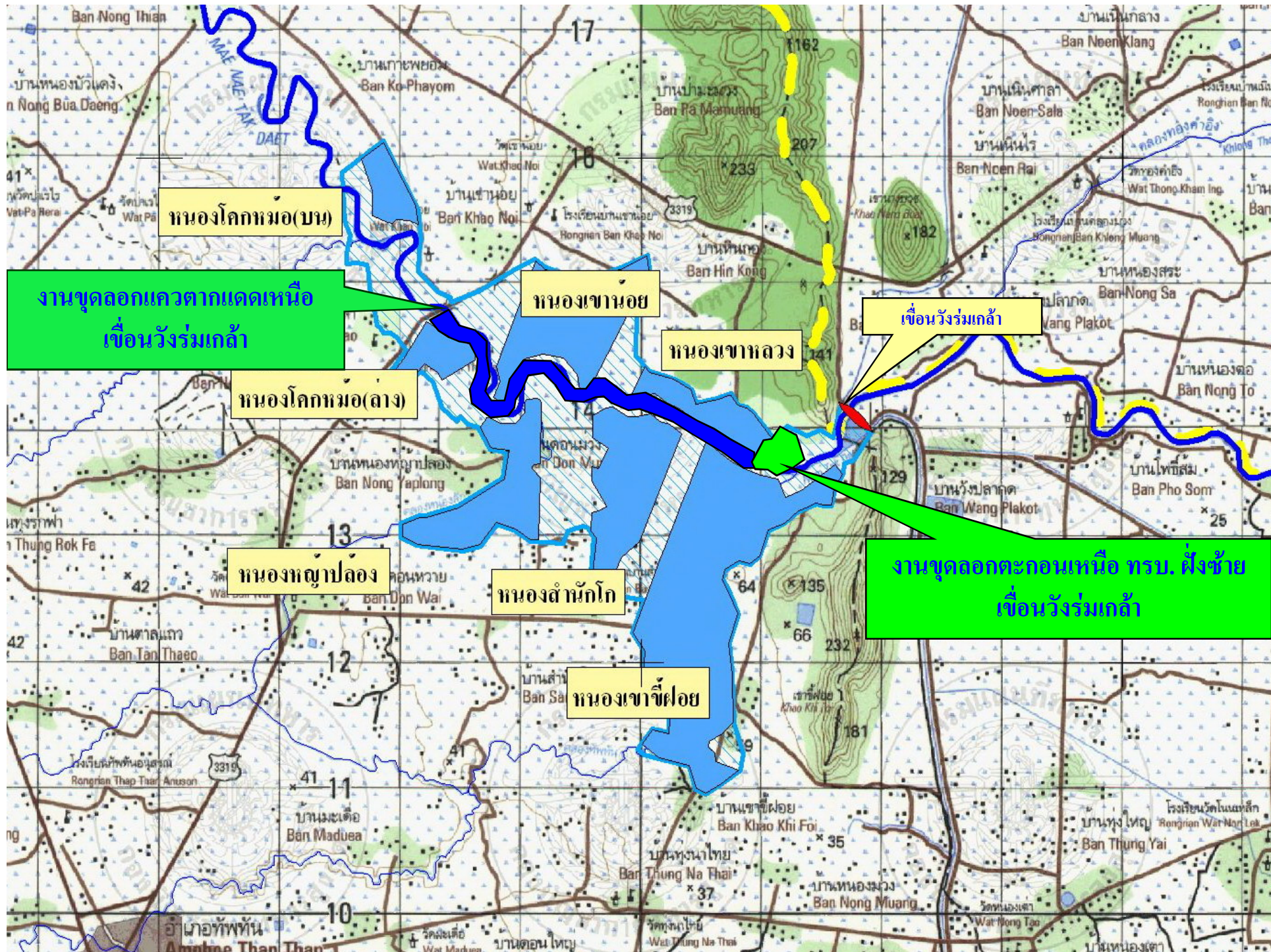
ก่อสร้างเมื่อปี พ.ศ.2551

พิกัด 47 NPT 984-148

งบประมาณ 9,872,000.00 บาท



**ผลการดำเนินการโครงการ
อันเนื่องมาจากพระราชดำริที่สำคัญ**



งานขุดลอกตะกอนเหนือ ทรบ. ฟังซ้าย
เขื่อนวังร่มเกล้า

งานขุดลอกแกวตากแดดเหนือ
เขื่อนวังร่มเกล้า

โครงการขุดลอกแควตากแดดเหนือเขื่อนวังร่มเกล้า

พระราชดำริ เมื่อปี พ.ศ. 2551

ลักษณะโครงการ

1. ขุดลอกตะกอนเหนือ ทרב. ฝั่งซ้ายวังร่มเกล้า ปริมาณดินขุด 105,700 ลบ.ม
งบประมาณ 4,461,000 บาท
2. ขุดลอกแควตากแดดบริเวณเหนือเขื่อนวังร่มเกล้า ปริมาณดินขุด
277,720 ลบ.ม. งบประมาณ 9,872,000 บาท
รวมเป็นงบประมาณทั้งสิ้น 14,333,000 บาท

โครงการ ขุดลอกตะกอนเหนือ ทרב. ฝั่งซ้ายวังร่มเกล้า



โครงการ ขุดลอกแควตากแดดบริเวณเหนือเขื่อนวังร่มเกล้า



ปีที่ผ่านมา พ.ศ. 2551

วัตถุประสงค์ของโครงการ

1. เพื่อเพิ่มความจุในการเก็บกักน้ำในเขื่อนตักเก็บปริมาณน้ำเขื่อนวังร่มเกล้า
2. แก้ไขปัญหาการขาดแคลนน้ำในช่วงฤดูแล้งและลดปัญหาข้อขัดแย้งในการใช้น้ำเกษตรกร

ผลประโยชน์ที่ได้รับ

1. เพิ่มปริมาณเก็บกักได้ ประมาณ 300,000 ลบ.ม. เป็นการช่วยเสริมให้โครงการวังร่มเกล้าซึ่งดูแลพื้นที่การเกษตรประมาณ 40,000 ไร่ มีประสิทธิภาพยิ่งขึ้น
2. เพิ่มประสิทธิภาพในการระบายน้ำ บรรเทาการไหลบ่าของน้ำและตะกอนทรายเข้าพื้นที่การเกษตร
3. เป็นการรองรับการดำเนินการ โครงการสูบน้ำจากแม่น้ำเจ้าพระยา-เขื่อนวังร่มเกล้า ซึ่งจะสามารถเป็นแหล่งเก็บกักเพื่อระบายน้ำเข้าพื้นที่การเกษตรของโครงการวังร่มเกล้า

พื้นที่รับประโยชน์ของโครงการ





การพัฒนาต่อเนื่อง ในปีงบประมาณ พ.ศ.2552-2553

โครงการศึกษาผลกระทบต่อสิ่งแวดล้อมและสำรวจออกแบบ การสูบน้ำจากแม่น้ำเจ้าพระยาสู่เขื่อนวังร่มเกล้า

แผนงาน / กิจกรรม	งบประมาณ (บาท)
1. งานปรับปรุงเขื่อนและอาคารประกอบ	325,000,000
2. งานก่อสร้างปรับปรุงระบบเก็บกักน้ำ	(งบประมาณรวมกับข้อ 1)
3. งานก่อสร้างปรับปรุงระบบเก็บกักน้ำ ช่วง2	86,050,000
4. งานก่อสร้างสถานีสูบน้ำบ้านจิกษาและระบบท่อส่งน้ำ	731,000,000
5. ค่าจัดซื้อที่ดิน	71,000,000
6. งานระบบส่งน้ำ สถานีสูบน้ำบ้านจิกษา ช่วงที่2	320,000,000
7. งานปรับปรุงและพัฒนาระบบชลประทาน	261,080,000
8. งานก่อสร้างสถานีสูบน้ำ 2 แห่ง และระบบท่อส่งน้ำ	356,000,000
9. งานก่อสร้างระบบระบายน้ำ	40,400,000
10. งานก่อสร้างระบบคันคูน้ำ	272,300,000
11. งานปรับปรุงด้านสิ่งแวดล้อม	23,000,000
รวม	2485,830,000

แผนงานโครงการที่ได้รับการจัดสรร ในปี 2552 -2553

งบทกรมชลประทาน (Function)
1. งานปรับปรุงเขื่อนและอาคารประกอบ
2. งานก่อสร้างปรับปรุงระบบเก็บกักน้ำ
325,000,000 บาท

งบไทยเข้มแข็ง (SP2)	
1. งานก่อสร้างปรับปรุงระบบเก็บกักน้ำ ช่วง 2	86,050,000 บาท
2. งานก่อสร้างสถานีสูบน้ำ บ้านจักษาและระบบท่อส่งน้ำ	731,000,000 บาท

ผลประโยชน์ที่ได้รับ


- ปริมาณน้ำที่เก็บกักเพิ่มขึ้นจาก 8.00 ลูกบาศก์เมตร เป็น 24.00 ลูกบาศก์เมตร
- ขยายพื้นที่เพาะปลูกการเกษตรในฤดูฝน 79,604 ไร่ ฤดูแล้ง 31,841 ไร่
- แก้ปัญหาอุทกภัยในฤดูฝน
- แก้ไขปัญหาการแย่งน้ำของราษฎรในฤดูแล้ง ตาม แนวพระราชดำริ

เขื่อนวังร่มเกล้า



แก้มลิง





อุทัยธานี

เมืองท่องเที่ยวเชิงนิเวศ

เกษตรปลอดภัย

สังคมอุทัยผาสุก.....

ทำงานเป็นทีม ร่วมมือ ร่วมใจอย่างเข้มแข็ง

รู้ รัก สามัคคี เพื่อร่วมสร้างสังคมอุทัยให้ผาสุกอย่างยั่งยืน