




สรุปโครงการอันเนื่องมาจากพระราชดำริ

ในจังหวัดเพชรบุรี



โครงการอันเนื่องมาจากพระราชดำรินี้ในจังหวัดเพชรบุรีมีทั้งหมด 22 โครงการ

ประเภท	จำนวน (โครงการ)
■ แก้ไขปัญหาความยากจนและจัดสรรที่ดินทำกินให้ราษฎร	6
■ ป้องกัน อนุรักษ์ ฟื้นฟู ทรัพยากรธรรมชาติและสิ่งแวดล้อม	3
■ ศูนย์ศึกษาသုခงาน ศูนย์ศึกษาวิจัย ศูนย์ทดลองทางด้านการเกษตร และสิ่งแวดล้อม	6
■ ป้องกันอุทกภัย เก็บกักน้ำเพื่อการเกษตรและอุปโภคบริโภค	7



แก้ไขปัญหาความยากจนและจัดสรรที่ดินทำกินให้แก่ราษฎร 6 โครงการ



1. โครงการตามพระราชประสงค์หุบกะพง

- | | |
|--------------------|--------------------------------------------------------------------------------------------------------------------------------------------------------------------------------------------------------------------------------------------------------------------------------------------------------------------------------------------------------------------------------------------------------------|
| พื้นที่ดำเนินการ | ♦ หมู่ที่ 8 ต.เขาใหญ่ อ.ชะอำ จ.เพชรบุรี
เนื้อที่โครงการ 12,079 ไร่ 1 งาน 82 ตารางวา |
| เริ่มดำเนินโครงการ | ♦ พ.ศ. 2509 |
| หน่วยงานรับผิดชอบ | ♦ ศูนย์สาริตศุกรณ์โครงการหุบกะพง
สำนักงานสหกรณ์จังหวัดเพชรบุรี |
| วัตถุประสงค์ | ♦ จัดหาที่ดินและพัฒนา แล้วจัดสรรให้แก่เกษตรกรที่ไม่มีที่ดินเข้าทำการประกอบอาชีพการเกษตรแผนใหม่ และอยู่อาศัย แต่ไม่ให้กรรมสิทธิ์ในการถือครอง
♦ จัดตั้งศูนย์สาริตศุกรณ์และทดลองการเกษตร เพื่อศึกษาหาข้อมูลในด้านการปลูกพืชและการเลี้ยงสัตว์ที่เป็นประโยชน์ต่อการพัฒนาการเกษตรในพื้นที่แห่งแล้ง
♦ รวมกลุ่มเกษตรกร จัดตั้งเป็นสหกรณ์การเกษตร โดยใช้หลักและวิธีการสหกรณ์ตั้งแต่เริ่มการผลิตจนจำหน่ายสู่ตลาด |





โครงการตามพระราชประสงค์หุบกะพง





2. โครงการตามพระราชประสงค์ดอนขุนห้วย

พื้นที่ดำเนินการ

- ♦พื้นที่โครงการ รวม 3,990 ไร่ 3 งาน 83 ตารางวา แบ่งเป็น 2 พื้นที่
 - ดอนขุนห้วย 1 พื้นที่ 2,581 ไร่ ตั้งอยู่บริเวณหมู่ที่ 5 ต.ดอนขุนห้วย อ.ชะอำ จ.เพชรบุรี
 - ดอนขุนห้วย 2 พื้นที่ 1,409 ไร่ 3 งาน 83 ตารางวา ตั้งอยู่บริเวณ หมู่ที่ 5 และ 6 ต.ท่าคอย อ.ท่ายาง จ.เพชรบุรี

เริ่มดำเนินโครงการ

♦พ.ศ. 2514

หน่วยงานรับผิดชอบ

♦กองพัฒนาที่ 1 ดำยศรีสุริยวงศ์

วัตถุประสงค์

♦ช่วยเหลือสมาชิกกลุ่มไร้มัก ต.เขาใหญ่ อ.ชะอำ และราษฎรที่ยากจนในจังหวัด ให้ราษฎรมาเป็นสมาชิกในที่ดินจัดสรรโดยรวมกลุ่มประกอบอาชีพเกษตรกรรม ตามหลักวิชาการแผนใหม่และปรับปรุงพื้นที่ให้ใช้ประโยชน์ในการเพาะปลูกได้โดยอาศัยเทคนิคใหม่ ๆ





โครงการตามพระราชประสงค์ดอนขุนห้วย





โครงการตามพระราชประสงค์คอนขุนห้วย





3. โครงการจัดพัฒนาที่ดินฯ ตามพระราชประสงค์หนองพลับ-กัลดหลวง

พื้นที่ดำเนินการ

- ♦ ต.หนองพลับ อ.หัวหิน จ.ประจวบคีรีขันธ์
 - ♦ ต.ไร่ใหม่พัฒนา อ.ชะอำ และต.เขากระปุก อ.ท่ายาง จ.เพชรบุรี
- มีพื้นที่ประมาณ 65,000 ไร่

เริ่มดำเนินโครงการ

- ♦ พ.ศ. 2515

หน่วยงานรับผิดชอบ

- ♦ ศูนย์ปฏิบัติการโครงการจัดพัฒนาที่ดินตามพระราชประสงค์

วัตถุประสงค์

- ♦ เพื่อนำทรัพยากรธรรมชาติมาใช้ให้เกิดประโยชน์ด้านการผลิตสูงสุด
 - ♦ เพื่อส่งเสริมให้ราษฎรมีที่ดินทำกินและอยู่อาศัยตลอดไป
 - ♦ เพื่อส่งเสริมให้ราษฎรรู้จักช่วยตนเองและได้ช่วยเหลือซึ่งกันและกัน
- ในทางที่เกิดประโยชน์แก่ตนเองและส่วนรวมทั้งทางเศรษฐกิจและสังคม





โครงการจัดพัฒนาที่ดินฯ ตามพระราชประสงค์หนองพลับ-กัลดีหลวง



โครงการพัฒนาที่ดินฯ ตามพระราชประสงค์หนองพลับ-กัลดีหลวง





4. โครงการหมู่บ้านสหกรณ์ห้วยสัตว์ใหญ่ ป่าเต็ง - ป่าละอู

พื้นที่ดำเนินการ

- ♦ ต.ป่าเต็ง อ.แก่งกระจาน จ.เพชรบุรี เนื้อที่ 15,625 ไร่
- ♦ ต.หนองพลับ อ.ห้วยหิน จ.ประจวบคีรีขันธ์ เนื้อที่ 15,000 ไร่
- ♦ รวมเนื้อที่ 30,625 ไร่

เริ่มดำเนินโครงการ

♦ พ.ศ.2546

หน่วยงานรับผิดชอบ

♦ สำนักงานสหกรณ์จังหวัดเพชรบุรี

วัตถุประสงค์

- ♦ เพื่อจัดสรรที่ดินทำกินให้แก่ราษฎรที่ยากจนในรูปการจัดหมู่บ้านสหกรณ์
- ♦ ป้องกันการตัดไม้ทำลายป่า
- ♦ สนับสนุนการรักษาความปลอดภัยของชาติในบริเวณชายแดน





โครงการหมู่บ้านสหกรณ์ห้วยสัตว์ใหญ่ ป่าเต็ง - ป่าละอู





โครงการหมู่บ้านสหกรณ์ห้วยสัตว์ใหญ่ ป่าแดง - ป่าละอู





5. โครงการพัฒนาห้วยแม่เพรียงตามพระราชดำริ

พื้นที่ดำเนินการ

- ♦ บ้านหนองน้ำดำ ม.4 ต.ห้วยแม่เพรียง อ.แก่งกระจาน จ.เพชรบุรี
 - ♦ บ้านด่านโจ ม.5 ต.ห้วยแม่เพรียง อ.แก่งกระจาน จ.เพชรบุรี
 - ♦ บ้านห้วยไผ่ ม.6 ต.ห้วยแม่เพรียง อ.แก่งกระจาน จ.เพชรบุรี
- รวมพื้นที่ทั้งหมด 15,406 ไร่

เริ่มดำเนินโครงการ

- ♦ 29 พฤษภาคม พ.ศ.2522

หน่วยงานรับผิดชอบ

- ♦ กองพลพัฒนาที่ 1 ค่ายศรีสุริยวงศ์

วัตถุประสงค์

- ♦ จัดสรรที่ดินให้ราษฎรทำกิน เป็นการป้องกันการบุกรุกทำลายป่า และสนับสนุนให้ราษฎรรวมตัวกันในรูปแบบสถาบันการเกษตร หรือระบบสหกรณ์





โครงการพัฒนาห้วยแม่เพรียงตามพระราชดำริ





6. โครงการพัฒนาคุณภาพชีวิตประชาชนบ้านบางกลอยและบ้านโป่งลึก

- | | |
|--------------------|---------------------------------------------------------------------------------------------------------------------------------------------|
| พื้นที่ดำเนินการ | ◆ บ้านบางกลอย หมู่ที่ 1 และบ้านโป่งลึก หมู่ที่ 2
ต.ห้วยแม่เพรียง อ.แก่งกระจาน |
| เริ่มดำเนินโครงการ | ◆ พ.ศ.2551 |
| หน่วยงานรับผิดชอบ | ◆ อุทยานแห่งชาติแก่งกระจาน |
| วัตถุประสงค์ | ◆ เพื่อให้ความช่วยเหลือราษฎรบ้านบางกลอย-โป่งลึก
ให้มีคุณภาพชีวิตที่ดีขึ้น
◆ เพื่อฝึกสอนศิลปอาชีพ ให้ราษฎรมีความสามารถในการประกอบอาชีพ |





โครงการพัฒนาคุณภาพชีวิตประชาชนบ้านบางกลอยและบ้านโป่งลึก



ป้องกัน อนุรักษ์ ป่าไม้ทรัพยากรธรรมชาติ และสิ่งแวดล้อม 3 โครงการ



7. โครงการดูแลรักษาป่าไม้บริเวณป่าละอูบนและเขาพะเนินทุ่งอันเนื่องมาจากพระราชดำริ

พื้นที่ดำเนินการ

- ♦ ต.ยางน้ำกลัดเหนือ ต.ยางน้ำกลัดใต้ อ.หนองหญ้าปล้อง จ.เพชรบุรี
- ♦ ต.แก่งกระจาน ต.สองพี่น้อง ต.ป่าเต็ง ต.ห้วยแม่เพรียง อ.แก่งกระจาน จ.เพชรบุรี
- ♦ ต.หนองพลับ ต.ห้วยสัตว์ใหญ่ ต.บึงนคร อ.หัวหิน จ.ประจวบคีรีขันธ์

เริ่มดำเนินโครงการ

♦ 29 ตุลาคม 2522

หน่วยงานรับผิดชอบ

♦ อุทยานแห่งชาติแก่งกระจาน


วัตถุประสงค์

♦ ป้องกันการบุกรุกป่าสงวนแห่งชาติ ดูแลรักษาพื้นที่ป่าไม้บริเวณต้นแม่น้ำเพชรบุรีและ แม่น้ำปราณบุรี จัดการพัฒนาในรูปแบบบ้านป่าไม้ และควบคุมการบุกรุกป่าไม้





โครงการดูแลรักษาป่าไม้บริเวณป่าละอูบน และเขาพะเนินทุ่งอันเนื่องมาจากพระราชดำริ





8. โครงการที่ดินของมูลนิธิส่งเสริมศิลปาชีพ ในสมเด็จพระนางเจ้าสิริกิติ์พระบรมราชินีนาถ บ้านท่ากระทุ่ม

พื้นที่ดำเนินการ

♦ บ้านท่ากระทุ่ม - บ้านสระเห็ด ต.กัลลหหลวง อ.ท่าช้าง
จ.เพชรบุรี

เริ่มดำเนินโครงการ

♦ พ.ศ.2533

หน่วยงานรับผิดชอบ

♦ กองพันทหารราบที่ 3 กรมทหารราบที่ 11
รักษาพระองค์ จังหวัดเพชรบุรี

วัตถุประสงค์

- ♦ ควบคุมดูแลป้องกันราษฎรบุกรุกที่ดินและทำลายต้นไม้
- ♦ ดำเนินการปลูกต้นไม้เพื่อจัดทำเป็นสวนป่า
- ♦ ดูแล บำรุงรักษา พื้นฟูต้นไม้ ให้เป็นสวนป่าที่สมบูรณ์





โครงการที่ดินของมูลนิธิส่งเสริมศิลปาชีพ ในสมเด็จพระนางเจ้าสิริกิติ์พระบรมราชินีนาถ บ้านท่ากระทุ่ม





โครงการที่ดินของมูลนิธิส่งเสริมศิลปาชีพ ในสมเด็จพระนางเจ้าสิริกิติ์พระบรมราชินีนาถ บ้านท่ากระทุ่ม





9. โครงการอนุรักษ์และฟื้นฟูสภาพพื้นที่บริเวณ เขานางพันธุรัต (เขาเจ้าลายใหญ่) อันเนื่องมาจากพระราชดำริ

พื้นที่ดำเนินการ	♦ พื้นที่เขานางพันธุรัต (เขาเจ้าลายใหญ่) ต.เขาใหญ่ อ.ชะอำ จ.เพชรบุรี
เริ่มดำเนินโครงการ	♦ พ.ศ.2539
หน่วยงานรับผิดชอบ	♦ กองกิจการพลเรือน กองทัพบกที่ 1
วัตถุประสงค์	♦ อนุรักษ์และฟื้นฟูสภาพพื้นที่บริเวณเขานางพันธุรัต (เขาเจ้าลายใหญ่) ไว้เป็นมรดกของชาติให้คนรุ่นหลังได้ศึกษา ♦ เพื่ออนุรักษ์ ฟื้นฟู และพัฒนาพื้นที่บริเวณเขานางพันธุรัต ไว้เป็น ศึกษาธรรมชาติและแหล่งท่องเที่ยวสำหรับประชาชนทั่วไป
แหล่ง	
พันธุ์	♦ เพื่ออนุรักษ์พื้นที่ชุ่มน้ำ ชั้น 1A และ 1B ตลอดจนสัตว์ป่าและพืช ต่างๆ ที่เกื้อหนุนระบบนิเวศที่มีอยู่ ให้คงเป็นประโยชน์ต่อสาธารณชนทั่วไป
ประโยชน์จากพื้นที่ป่า	♦ เพื่อส่งเสริมการมีส่วนร่วมของประชาชนในการเข้าไปใช้ โดยเท่าเทียมกันในรูปแบบของวนอุทยาน
บริเวณพื้นที่	♦ เพื่อสร้างรายได้และสร้างงานแก่ราษฎรในชุมชนท้องถิ่นใน

โครงการฯ





โครงการอนุรักษ์และฟื้นฟูสภาพพื้นที่บริเวณ
เขานางพันธุรัต (เขาเจ้าลายใหญ่) อันเนื่องมาจากพระราชดำริ





โครงการอนุรักษ์และฟื้นฟูสภาพพื้นที่บริเวณ เขานางพันธุรัต (เขาเจ้าลายใหญ่) อันเนื่องมาจากพระราชดำริ



10. โครงการศูนย์ศึกษาการพัฒนาห้วยทรายอันเนื่องมาจากพระราชดำริ

พื้นที่ดำเนินการ

ต.สามพระยา อ.ชะอำ ประมาณ 22,627 ไร่

ทิศเหนือ มีอาณาเขตบ้านบางไทรย่อยจดเขาเสวยกะปิ

ทิศตะวันออก บ้านบางไทรย่อยจดบ้านป่อเตี้ยะ

ทิศตะวันตก เขาสามพระยาจดเขาเสวยกะปิ

ทิศใต้ เขาสามพระยาจดบ้านป่อเตี้ยะ

เริ่มดำเนินโครงการ

5 เมษายน 2526

หน่วยงานรับผิดชอบ

กองอำนวยการศูนย์ศึกษาการพัฒนาห้วยทราย

อันเนื่องมาจากพระราชดำริ





โครงการศูนย์ศึกษาการพัฒนาห้วยทรายอันเนื่องมาจากพระราชดำริ

วัตถุประสงค์

1. เพื่ออนุรักษ์และฟื้นฟู รักษาป่าไม้และสภาพแวดล้อมให้เกิดความชุ่มชื้นในพื้นที่ โครงการและบริเวณใกล้เคียง ให้กลับคืนสู่ความอุดมสมบูรณ์ตามแนวพระราชดำริ
2. เพื่อเป็นศูนย์รวมในการศึกษา ค้นคว้า ทดลอง วิจัย และแสวงหาแนวทาง ตลอดจนวิธีการพัฒนาในด้านต่าง ๆ ที่เหมาะสมและสอดคล้องกับสภาพแวดล้อมและการประกอบอาชีพตามแนวพระราชดำริ
3. เพื่อพัฒนาและส่งเสริมอาชีพ ตลอดจนพัฒนาคุณภาพชีวิตให้กับราษฎรในบริเวณศูนย์ศึกษาการพัฒนาห้วยทราย ฯ และใกล้เคียง ให้มีความเป็นอยู่ที่ดีขึ้น
4. เพื่อให้เป็นศูนย์ศึกษาการพัฒนาอันเนื่องมาจากพระราชดำริเป็นสถานที่ให้ความรู้ และศึกษาดูงานแก่เกษตรกรและประชาชนทั่วไป ตลอดจนสามารถปรึกษาขอคำแนะนำจากเจ้าหน้าที่ได้ภายในที่เดียวกัน
5. เพื่อให้ศูนย์ศึกษาการพัฒนาอันเนื่องมาจากพระราชดำริ เป็นสถานที่สำหรับเจ้าหน้าที่จากหน่วยงานต่าง ๆ ทั้งภาครัฐ เอกชน องค์กรอิสระและอื่น ๆ ได้มาแลกเปลี่ยนความคิดเห็นและประสานงานกัน อันจะเป็นตัวอย่างที่ดีในการทำงานร่วมกัน





โครงการศูนย์ศึกษาการพัฒนาห้วยทรายอันเนื่องมาจากพระราชดำริ





โครงการศูนย์ศึกษาการพัฒนาห้วยทรายอันเนื่องมาจากพระราชดำริ





11. โครงการสวนสมเด็จพระศรีนครินทร์ราชชนนี มูลนิธิชัยพัฒนา

- พื้นที่ดำเนินการ ♦ หมู่ที่ 6 ต.สามพระยา อ.ชะอำ
รวมพื้นที่ดำเนินการ 340 ไร่
- เริ่มดำเนินโครงการ ♦ พ.ศ.2529
- หน่วยงานรับผิดชอบ ♦ มูลนิธิชัยพัฒนา
- วัตถุประสงค์ ♦ เพื่อเป็นศูนย์ศึกษาการพัฒนาด้านการเกษตรที่เหมาะสม
กับสภาพแวดล้อม
♦ เพื่อให้เป็นพิพิธภัณฑ์ทางธรรมชาติที่มีชีวิต





โครงการสวนสมเด็จพระศรีนครินทร์ราชชนนี มูลนิธิชัยพัฒนา





12. โครงการศึกษาวิจัยและพัฒนาสิ่งแวดล้อมแหลมผักเบี้ยอันเนื่องมาจากพระราชดำริ

พื้นที่ดำเนินการ

♦ ต.แหลมผักเบี้ย อ.บ้านแหลม จ.เพชรบุรี

เนื้อที่โครงการ 1,135 ไร่

เริ่มดำเนินโครงการ

♦ พ.ศ.2533

หน่วยงานรับผิดชอบ

♦ มูลนิธิชัยพัฒนา ต.แหลมผักเบี้ย อ.บ้านแหลม จ.เพชรบุรี


วัตถุประสงค์

♦ ศึกษาวิจัยและพัฒนา วิธีการบำบัดน้ำเสีย และกำจัดขยะมูลฝอย โดยใช้เทคโนโลยีที่เหมาะสมนำเอาผลผลิตที่เกิดจากการบำบัดน้ำเสียและการกำจัดขยะมูลฝอยไปใช้ให้เกิดประโยชน์อย่างครบวงจร และอนุรักษ์ทรัพยากรชายฝั่งทะเล เช่น สัตว์น้ำ และป่าชายเลนให้มีสภาพสมบูรณ์



โครงการศึกษาวิจัยและพัฒนาสิ่งแวดล้อมแหลมผักเบี้ยอันเนื่องมาจากพระราชดำริ





โครงการศึกษาวิจัยและพัฒนาสิ่งแวดล้อมแหลมผักเบี้ยอันเนื่องมาจากพระราชดำริ





13. โครงการศูนย์สาธิตพืชไร่และพืชสวนอันเนื่องมาจากพระราชดำริ

พื้นที่ดำเนินการ

- ◆ ศูนย์สาธิตพืชไร่และพืชสวนเพชรบุรี ต.ท่าแร้ง อ.บ้านแหลม จ.เพชรบุรี

เริ่มดำเนินโครงการ

- ◆ พ.ศ.2541

หน่วยงานรับผิดชอบ

- ◆ ศูนย์วิจัยพืชสวนเพชรบุรี อ.ชะอำ จ.เพชรบุรี

วัตถุประสงค์

- ◆ เพื่อจัดเป็นศูนย์สาธิตพืชไร่และพืชสวนและทำนา
 - ◆ เพื่อจัดเป็นโครงการทดสอบระบบการปลูกพืชเศรษฐกิจแบบผสมผสานพร้อมทั้งทำการเลี้ยงปลา
 - ◆ เพื่อจัดทำเป็นศูนย์สาธิตการใช้ประโยชน์จากพื้นที่ที่มีลักษณะเป็นดินเค็ม
- ◆ เพื่อจัดเป็นศูนย์ถ่ายทอดเทคโนโลยีและความรู้ทางการเกษตร





โครงการศูนย์สาธิตพืชไร่และพืชสวนอันเนื่องมาจากพระราชดำริ





14. โครงการฟาร์มทะเลตัวอย่างแบบผสมผสานตามพระราชดำริ ในสมเด็จพระนางเจ้าสิริกิติ์ พระบรมราชินีนาถ

- พื้นที่ดำเนินการ ♦ ต.บางแก้ว อ.บ้านแหลม จ.เพชรบุรี
พื้นที่จำนวน 82 ไร่ 2 งาน 50 ตารางวา
- เริ่มดำเนินโครงการ ♦ 21 กรกฎาคม 2551
- หน่วยงานรับผิดชอบ ♦ สำนักงานประมงจังหวัดเพชรบุรี
- วัตถุประสงค์ ♦ เพื่อก่อสร้างฟาร์มทะเลตัวอย่างแบบผสมผสานให้เสร็จแล้วศึกษา
พัฒนาการทำฟาร์มเพาะเลี้ยงสัตว์ทะเล สหรัยทะเลพืชหน้เค้ม
ผสมผสานต่อเนื่องสอดคล้องกลไกธรรมชาติแวดล้อม เพียงพอต่อการ
พึ่งตนเองและพึ่งพาอาศัยกันต่อเนื่องทั้งภายในและระหว่างฟาร์มย่อย
ต่างๆ ทุกช่วงความเค็มของน้ำควบคู่กับการทำนาเกลือที่เป็นอาชีพเดิม
ในพื้น้ที่และพัฒนาต่อยอดเป็นการผลิตน้ำทะเลผง





โครงการฟาร์มทะเลตัวอย่างแบบผสมผสานตามพระราชดำริ

วัตถุประสงค์ (ต่อ)

- ◆ เพื่อศึกษาพัฒนาต่อยอดอาชีพจับสัตว์น้ำในทะเลที่
คุ้นเคยกับการจับตาม ลำเลียงตาม มาเป็นทยอย
จับเป็น ลำเลียงเป็นจากธนาคารสัตว์ทะเลหน้าชุมชน
ประมงเลี้ยงส่งต่อเข้าเลี้ยงในฟาร์มทะเลที่ถูกต้องภาวะ
อนามัยแวดล้อมคีนดูลเชิงอนุรักษ์
- ◆ เพื่อเป็นที่ศึกษา เรียนรู้ ดูงานแลกเปลี่ยนประสบการณ์





โครงการฟาร์มทะเลตัวอย่างแบบผสมผสานตามพระราชดำริ





15. โครงการชั่งหัวมันตามพระราชดำริ

พื้นที่ดำเนินการ

♦ บ้านหนองคอไก่ หมู่ที่ 5 ตำบลเขากระปุก
อำเภอท่ายาง จังหวัดเพชรบุรี พื้นที่ 250 ไร่

เริ่มดำเนินโครงการ

♦ พ.ศ.2552

หน่วยงานรับผิดชอบ

♦ สำนักงานเกษตรจังหวัดเพชรบุรี

วัตถุประสงค์

♦ เพื่อให้เป็นแหล่งรวบรวมพันธุ์พืชเศรษฐกิจ พืชพันธุ์
ดีของอำเภอท่ายาง จังหวัดเพชรบุรี เป็นแหล่งเรียนรู้
ด้านการเกษตรแก่เกษตรกร





โครงการชั่งหัวมันตามพระราชดำริ





โครงการชั่งหัวมันตามพระราชดำริ





โครงการชั่งหัวมันตามพระราชดำริ



ป้องกันอุทกภัย เก็บกักน้ำเพื่อการเกษตร และอุปโภคบริโภค 7 โครงการ


16. โครงการอ่างเก็บน้ำห้วยแม่ประจันต์อันเนื่องมาจากพระราชดำริ

- | | |
|--------------------|--------------------------------------------------------------------------------------------------------|
| พื้นที่ดำเนินการ | ◆ หมู่ที่ 5 บ้านจะโปรง ต.หนองหญ้าปล้อง อ.หนองหญ้าปล้อง จ.เพชรบุรี |
| เริ่มดำเนินโครงการ | ◆ 17 มิถุนายน 2523 |
| หน่วยงานรับผิดชอบ | ◆ โครงการก่อสร้าง 1 สำนักชลประทานที่ 14 |
| วัตถุประสงค์ | ◆ เพื่อเสริมสร้างระบบการป้องกันอุทกภัย
◆ เพื่อให้มีน้ำใช้ในการเกษตรและเป็นแหล่งเพาะพันธ์สัตว์น้ำจืด |





โครงการอ่างเก็บน้ำห้วยแม่ประจันต์อันเนื่องมาจากพระราชดำริ





17. โครงการอ่างเก็บน้ำห้วยผากอันเนื่องมาจากพระราชดำริ

- พื้นที่ดำเนินการ
- ◆ หมู่ 6 บ้านยางชุม ตำบลกัลลัดหลวง อำเภอยาง จังหวัดเพชรบุรี
- เริ่มดำเนินโครงการ
- ◆ 17 มิถุนายน 2523
- หน่วยงานรับผิดชอบ
- ◆ โครงการก่อสร้าง 1 สำนักชลประทานที่ 14
- วัตถุประสงค์
- ◆ เพื่อเป็นแหล่งเก็บกักน้ำเพื่ออุปโภค-บริโภค และเพาะปลูก ได้ตลอดไป
 - ◆ เพื่อระบายน้ำเสริมให้โครงการชลประทานเพชรบุรี
- ช่วงขาดแคลนน้ำ
- ◆ เพื่อบรรเทาอุทกภัยในบริเวณลุ่มน้ำเพชรบุรี





โครงการอ่างเก็บน้ำห้วยผากอันเนื่องมาจากพระราชดำริ





โครงการอ่างเก็บน้ำห้วยผากอันเนื่องมาจากพระราชดำริ





18. โครงการเครือข่ายอ่างเก็บน้ำ (อ่างพวง) อันเนื่องมาจากพระราชดำริ

พื้นที่ดำเนินการ

- ◆ อ่างเก็บน้ำห้วยไทรงาม ต.หนองพลับ อ. หัวหิน จ. ประจวบคีรีขันธ์
- ◆ อ่างเก็บน้ำห้วยไม้ตาย ต.ไร่ใหม่พัฒนา อ.ชะอำ จ.เพชรบุรี
- ◆ อ่างเก็บน้ำบ้านทุ่งขาม ต.ไร่ใหม่พัฒนา อ.ชะอำ จ.เพชรบุรี
- ◆ อ่างเก็บน้ำห้วยตะแปด ต.สามพระยา อ.ชะอำ จ.เพชรบุรี
- ◆ บ่อพักน้ำเขากระปุก ต.สามพระยา อ.ชะอำ จ.เพชรบุรี
- ◆ อ่างเก็บน้ำห้วยทราย ต.สามพระยา อ.ชะอำ จ.เพชรบุรี
- ◆ อ่างเก็บน้ำห้วยทราย – หุบกะพง ต.เขาใหญ่ อ.ชะอำ จ.เพชรบุรี

เริ่มดำเนินโครงการ

◆ พ.ศ.2536





โครงการเครือข่ายอ่างเก็บน้ำ (อ่างพวง) อันเนื่องมาจากพระราชดำริ

หน่วยงานรับผิดชอบ

♦โครงการชลประทานเพชรบุรี

วัตถุประสงค์

- ♦เพื่อผันปริมาณน้ำจากอ่างฯ ที่มีปริมาณน้ำมากมาสู่อ่างฯ ที่มีปริมาณน้ำน้อย
- ♦เพื่อผันน้ำปริมาณส่วนเกินที่จะไหลล้นอ่างฯ หลักระบายไปสู่อ่างฯ

บริวารต่าง ๆ

- ♦เพื่อช่วยเหลือกิจกรรมการศึกษาวิจัยของหน่วยงานราชการต่าง ๆ ภายในบริเวณศูนย์ศึกษาการพัฒนาห้วยทราย อันเนื่องมาจากพระราชดำริ และโครงการตามพระราชประสงค์หุบกะพง
- ♦เพื่อช่วยเหลือการเพาะปลูกและการอุปโภคบริโภค ในพื้นที่ซึ่งระบบท่อผันน้ำวางผ่าน





โครงการเครือข่ายอ่างเก็บน้ำ (อ่างพวง) อันเนื่องมาจากพระราชดำริ





19. โครงการพัฒนาแหล่งน้ำบริเวณมหาวิทยาลัยศิลปากร วิทยาเขตสารสนเทศเพชรบุรี (งานขุดลอกอ่างเก็บน้ำหนองจิก)

พื้นที่ดำเนินการ

◆ บ้านสามพระยา หมู่ที่ 3 ตำบลสามพระยา อำเภอชะอำ
จังหวัดเพชรบุรี

เริ่มดำเนินโครงการ

◆ พ.ศ.2549

หน่วยงานรับผิดชอบ

◆ โครงการชลประทานเพชรบุรี

วัตถุประสงค์

◆ เพื่อขยายแหล่งน้ำหลัก โดยการขุดลอกอ่างเก็บน้ำหนองจิกเพื่อ
เพิ่มขนาดความจุ ของอ่างฯ ให้สามารถรองรับน้ำในฤดูฝนได้เพิ่ม

มากขึ้น

◆ เพื่อรองรับปริมาณการใช้น้ำของประชากรโดยรอบที่กำลังเติบโต
และมีจำนวนเพิ่มขึ้นอย่างรวดเร็วในอนาคต





โครงการพัฒนาแหล่งน้ำบริเวณมหาวิทยาลัยศิลปากร
วิทยาเขตสารสนเทศเพชรบุรี (งานขุดลอกอ่างเก็บน้ำหนองจิก)





20. โครงการขุดลอกอ่างเก็บน้ำห้วยสงสัยอันเนื่องมาจากพระราชดำริ

- | | |
|--------------------|--------------------------------------------------------------------------------------------------------------------------------------------------------------------------------------------------------|
| พื้นที่ดำเนินการ | ◆บ้านโป่งเกตุ หมู่ที่ 9 ตำบลเขากระปุก อำเภอท่ายาง จังหวัดเพชรบุรี |
| เริ่มดำเนินโครงการ | ◆พ.ศ.2552 |
| หน่วยงานรับผิดชอบ | ◆โครงการชลประทานเพชรบุรี |
| วัตถุประสงค์ | ◆เพื่อเพิ่มความจุของอ่างเก็บน้ำให้สามารถเก็บกักน้ำได้ในปริมาณเพิ่มมากขึ้น
◆เพื่อให้ราษฎรได้มีน้ำไว้ใช้ในกิจกรรมทางการเกษตรเพิ่มขึ้น โดยเฉพาะในฤดูแล้ง
◆เพื่อยกระดับความเป็นอยู่ของราษฎรให้ดีขึ้น |





โครงการขุดลอกอ่างเก็บน้ำห้วยสงสัยอันเนื่องมาจากพระราชดำริ





โครงการขุดลอกอ่างเก็บน้ำห้วยสงสัยอันเนื่องมาจากพระราชดำริ





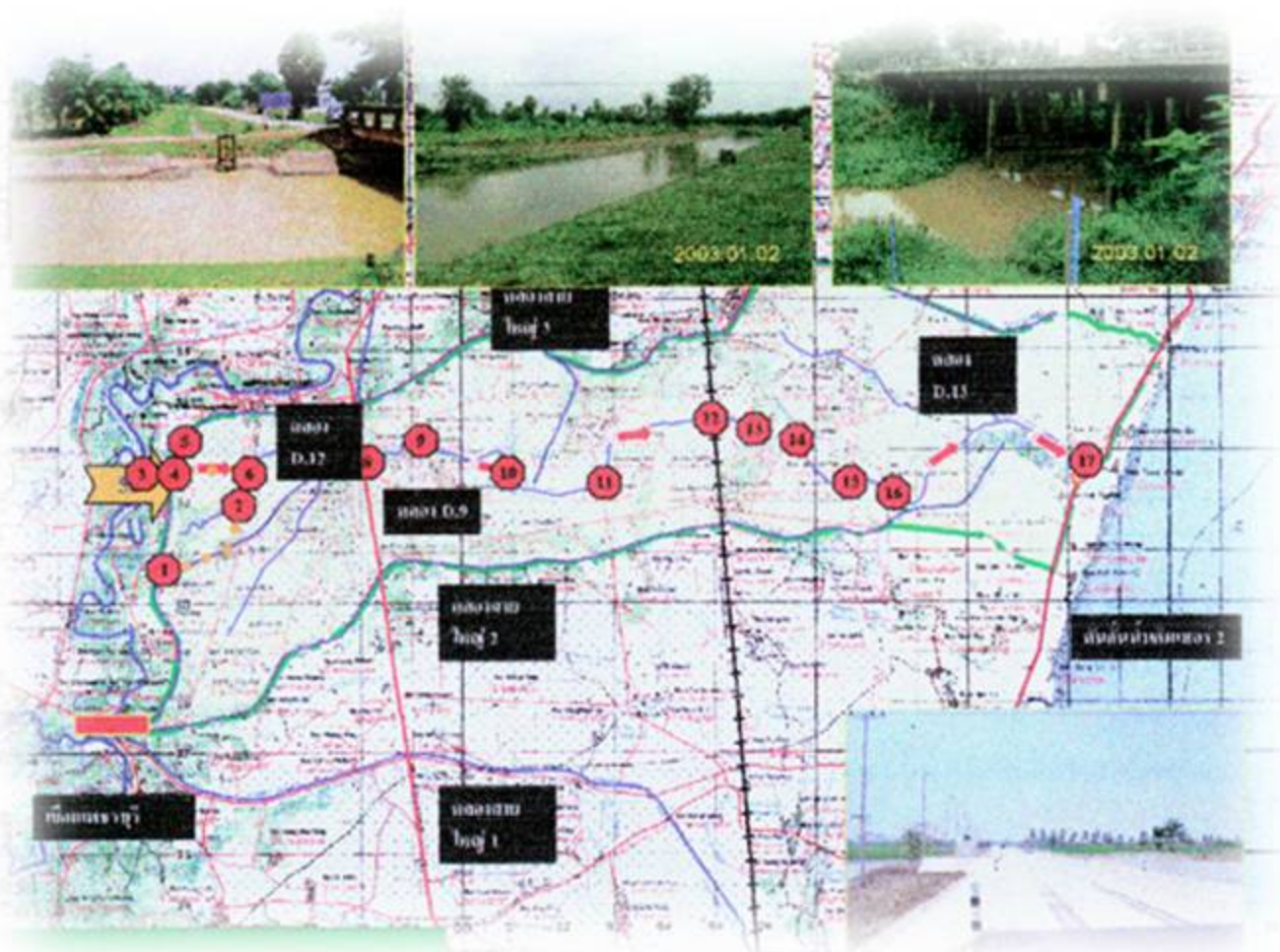
21. โครงการแก้ไขปัญหาน้ำท่วมจังหวัดเพชรบุรี อันเนื่องมาจากพระราชดำริจังหวัดเพชรบุรี

- | | |
|--------------------|--------------------------------------------------------------------------------------------------------|
| พื้นที่ดำเนินการ | ◆ครอบคลุมพื้นที่จังหวัดเพชรบุรี |
| เริ่มดำเนินโครงการ | ◆4 พฤศจิกายน 2546 |
| หน่วยงานรับผิดชอบ | ◆โครงการส่งน้ำและบำรุงรักษาเพชรบุรี |
| วัตถุประสงค์ | ◆เพื่อเสริมสร้างระบบป้องกันอุทกภัย
◆เพื่อให้มีน้ำใช้ในการเกษตรและเป็นแหล่งเพาะพันธุ์
สัตว์น้ำจืด |





โครงการแก้ไขปัญหาน้ำท่วมจังหวัดเพชรบุรี อันเนื่องมาจากพระราชดำริจังหวัดเพชรบุรี





22. โครงการอ่างเก็บน้ำผาน้ำหยดอันเนื่องมาจากพระราชดำริ

- พื้นที่ดำเนินการ ♦ หมู่ที่ 5 ต.ห้วยลึก อ.บ้านลาด
- เริ่มดำเนินโครงการ ♦ พ.ศ.2552
- หน่วยงานรับผิดชอบ ♦ โครงการก่อสร้าง 1 สำนักชลประทานที่ 14
- วัตถุประสงค์ ♦ เพื่อช่วยเหลือราษฎรบริเวณบ้านพุดม หมู่ที่ 5 ต.ห้วยลึก
อ.บ้านลาด ให้มีน้ำใช้เพื่อ การอุปโภค-บริโภค และทำการ
เกษตรกรรมได้ตลอดปี ประมาณ 400 ไร่
- ♦ เพื่อช่วยบรรเทาอุทกภัยในฤดูฝน บริเวณลุ่มน้ำเพชรบุรีและ
 - ♦ เพื่อเป็นแหล่งเพาะพันธุ์สัตว์น้ำจืด เพื่อบริโภคและเพิ่มรายได้
 - ♦ เพื่อเป็นแหล่งท่องเที่ยวพักผ่อนหย่อนใจ





โครงการอ่างเก็บน้ำผาน้ำหยดอันเนื่องมาจากพระราชดำริ





โครงการอ่างเก็บน้ำผาน้ำหยดอันเนื่องมาจากพระราชดำริ



ผลการดำเนินงานโครงการ



โครงการที่ดำเนินการแล้วเสร็จ จำนวน 4 โครงการ

1. โครงการอ่างเก็บน้ำห้วยแม่ประจันต์อันเนื่องมาจากพระราชดำริ
ดำเนินการแล้วเสร็จ ตั้งแต่ปี 2549
2. โครงการเครือข่ายอ่างเก็บน้ำ (อ่างพวง) อันเนื่องมาจากพระราชดำริ
ดำเนินการแล้วเสร็จ ตั้งแต่ปี 2549
3. โครงการขุดลอกอ่างเก็บน้ำหนองจิก อันเนื่องมาจากพระราชดำริ
ดำเนินการแล้วเสร็จ ตั้งแต่ปี 2550
4. โครงการขุดลอกอ่างเก็บน้ำห้วยสงสัย อันเนื่องมาจากพระราชดำริ
ดำเนินการแล้วเสร็จ ตั้งแต่ปี 2552





โครงการที่อยู่ระหว่างดำเนินการ จำนวน 2 โครงการ

1. โครงการอ่างเก็บน้ำห้วยผากอันเนื่องมาจากพระราชดำริ
2. โครงการอ่างเก็บน้ำผาน้ำหยดอันเนื่องมาจากพระราชดำริ

ที่เหลืออีก 16 โครงการ เป็นโครงการที่มีการดำเนินการต่อเนื่อง





การสนับสนุนการดำเนินงานโครงการของจังหวัด

❖ แต่งตั้งคณะกรรมการประสานและสนับสนุนการดำเนินงานโครงการอันเนื่องมาจากพระราชดำริในจังหวัดเพชรบุรี

» ผวจ. เป็นประธาน

» รอง ผวจ. ผู้แทน กปร. ผู้แทนหน่วยงานที่เกี่ยวข้อง
เป็นกรรมการ

» หน.สนจ. เป็นกรรมการและเลขานุการ





การสนับสนุนการดำเนินงานโครงการของจังหวัด

- ❖ แต่งตั้งคณะกรรมการขยายผลการดำเนินงานโครงการอันเนื่องมาจากพระราชดำริในจังหวัดเพชรบุรี
 - » รอง ผวจ. ที่ได้รับมอบหมาย เป็นประธาน
 - » หัวหน้าหน่วยงานที่เกี่ยวข้อง เป็นกรรมการ
 - » เกษตรและสหกรณ์จังหวัด เป็นกรรมการและเลขานุการ





การสนับสนุนการดำเนินงานโครงการของจังหวัด

- ❖ จัดทำเว็บไซต์โครงการอันเนื่องมาจากพระราชดำริในจังหวัดเพชรบุรี เพื่อเผยแพร่ข้อมูลโครงการอันเนื่องมาจากพระราชดำริ ทางเว็บไซต์ของจังหวัด

• www.phetchaburi.go.th

