

จังหวัดสระแก้ว



THAILAND



ประเทศไทย

1 ธันวาคม 2536

เป็นจังหวัดที่ 74

ห่างกรุงเทพ 237 กิโลเมตร



บุรีรัมย์

นครราชสีมา

สระบุรี

ศรีสะเกษ

กำแพงเพชร

มหาสารคาม

พนมเปญ



พื้นที่ 4,496,962 ไร่

9 อำเภอ 58 ตำบล 731 หมู่บ้าน

1 อบจ. 15 เทศบาล

51 อบต. ประชากร 541,916 คน

จ.เมืองสระแก้ว

จ.วัฒนานคร

จ.ตาพระยา

จ.โดกสูง

จ.จรัญประเทศ

จ.เขาคิชฌกูฏ

165 กิโลเมตร

จ.วังน้ำเย็น

จ.คลองหาด

จ.วังสมบูรณ์



สระแก้ว
SA KAEO



นครราชสีมา
NAKHON RATCHASIMA

จุดผ่านแดน
บ.ตาพระยา



จุดผ่านแดนถาวร
บ.คลองลึก



จุดผ่านแดน
บ.หนองปรือ

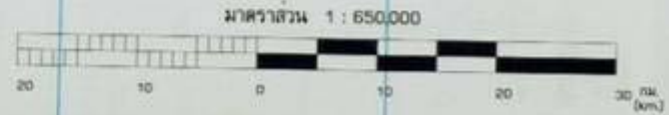


จุดผ่านแดน
บ.เขาคันทิง



จุดผ่านแดนถาวร 1 จุด

และจุดผ่อนปรนทางการค้า 3 จุด



ตลาดโรงเกลือ





เมืองงามชายแดนบูรพาน่าอยู่

ประตูสู่อินโดจีน

ถิ่นอุตสาหกรรมการเกษตร

เขตท่องเที่ยวเชิงนิเวศ

งสีดา



จังหวัดสระแก้วมีโครงการอันเนื่องมาจากพระราชดำริ ดังนี้



1. โครงการพัฒนาพื้นที่ราบเชิงเขาจังหวัดสระแก้ว-จังหวัดปราจีนบุรี





พระบาทสมเด็จพระเจ้าอยู่หัว

สมเด็จพระนางเจ้าฯ พระบรมราชินีนาถ และพระบรมวงศานุวงศ์


เสด็จมาในพื้นที่โครงการ 7 ครั้ง



ทรงพระเจริญ

โครงการสำนักรักษาสุขภาพ

กองทัพอากาศ กรมการแพทย์ทหารอากาศ



ครั้งที่ 1 : วันที่ 12 พฤษภาคม 2521



ทรงเสด็จพระราชดำเนิน อ่างเก็บน้ำบ้านห้วยชัน ตำบลช่องกุ่ม อำเภอวัฒนานคร

ครั้งที่ 1 : วันที่ 12 พฤษภาคม 2521



ทรงเสด็จพระราชดำเนิน อ่างเก็บน้ำบ้านห้วยชัน ตำบลช่องกุ่ม อำเภอวัฒนานคร

ครั้งที่ 1 : วันที่ 12 พฤษภาคม 2521



ทรงเสด็จพระราชดำเนิน อ่างเก็บน้ำบ้านห้วยชัน ตำบลช่องกุ่ม อำเภอวัฒนานคร

ครั้งที่ 2 : วันที่ 30 มิถุนายน 2522



เสด็จพระราชดำเนินโดยเฮลิคอปเตอร์พระที่นั่งลงที่
หน่วยทหารพัฒนาตำบลท่าแยก

ครั้งที่ 2 : วันที่ 30 มิถุนายน 2522



เสด็จพระราชดำเนินทอดพระเนตรโครงการอ่างเก็บน้ำท่ากะบาก
เสด็จพระราชดำเนินทรงเปิดอาคารสหกรณ์คลองน้ำเขียว ม.7 ตำบล
ท่าแยก

ครั้งที่ 2 : วันที่ 30 มิถุนายน 2522



เสด็จพระราชดำเนินทอดพระเนตรฝายน้ำล้นบ้านคลองน้ำเขียว
และสถานีพัฒนาที่ดินบ้านคลองน้ำเขียว

ครั้งที่ 2 : วันที่ 30 มิถุนายน 2522



เสด็จพระราชดำเนินทอดพระเนตรโครงการอ่างเก็บน้ำบ้านคลองทราย

ครั้งที่ 3 : วันที่ 8 กรกฎาคม 2523



เสด็จพระราชดำเนินโดยเฮลิคอปเตอร์พระที่นั่งลงที่หน่วยทหารพัฒนาฯ
ตำบลท่าแยก อำเภอเมืองสระแก้ว

ครั้งที่ 3 : วันที่ 8 กรกฎาคม 2523



เสด็จพระราชดำเนินโครงการอ่างเก็บน้ำท่ากระบาก อำเภอเมืองสระแก้ว

ครั้งที่ 3 : วันที่ 8 กรกฎาคม 2523



เสด็จพระราชดำเนิน โครงการอ่างเก็บน้ำช่องกล้าบน
อำเภอวัฒนานคร และทรงปลูกไม้

ครั้งที่ 4 : วันที่ 2 กรกฎาคม 2524




เสด็จพระราชดำเนินโดยเฮลิคอปเตอร์พระที่นั่งลงที่หน่วยทหารพัฒนาฯ
ตำบลท่าแยก อำเภอเมืองสระแก้ว

ครั้งที่ 4 : วันที่ 2 กรกฎาคม 2524



เสด็จพระราชดำเนินเยี่ยมไทยอาสาป้องกันชาติ พร้อม
พระราชทานธงแก่ไทยอาสาป้องกันชาติ (ณ โรงเรียนร่มเกล้า)
บ้านคลองทราย หมู่ ๘ ต.หนองตะเคียนบอน อ.วัฒนานคร

ครั้งที่ 4 : วันที่ 2 กรกฎาคม 2524



ทรงเสด็จพระราชดำเนินเยี่ยมราษฎรภายในหมู่บ้านคลองทราย

ครั้งที่ 4 : วันที่ 2 กรกฎาคม 2524



ทรงเสด็จพระราชดำเนินเยี่ยมราษฎรภายในหมู่บ้านคลองทราย

ครั้งที่ 5 : วันที่ 4 กรกฎาคม 2524



เสด็จพระราชดำเนิน พร้อมประธนาธิบดี ชุน ดุर्व วาน
ประธนาธิบดีเกาหลี่ไต๋ เยี่ยมชมโครงการ

ครั้งที่ 5 : วันที่ 4 กรกฎาคม 2524



เสด็จพระราชดำเนิน พร้อมประธนาธิบดี ชุน ดุर्व วาน
ประธนาธิบดีเกาหลี่ใต้ เยี่ยมชมโครงการ

ครั้งที่ 5 : วันที่ 4 กรกฎาคม 2524



เสด็จพระราชดำเนินโครงการอ่างเก็บน้ำช่องกล้าบน
อำเภอวัฒนานคร จังหวัดสระแก้ว

ครั้งที่ 6 : วันที่ 3 กรกฎาคม 2525



เสด็จพระราชดำเนินโครงการอ่างเก็บน้ำบ้านคลองทราย
และโรงเรียนร่มเกล้า

ครั้งที่ 6 : วันที่ 3 กรกฎาคม 2525



เสด็จพระราชดำเนินโครงการอ่างเก็บน้ำบ้านคลองทราย
และโรงเรียนร่มเกล้า

ครั้งที่ 7 : วันที่ 15 ธันวาคม 2542



สมเด็จพระนางเจ้า ฯ พระบรมราชินีนาถ เสด็จไปยังหน่วยทหารพัฒนา
บ้านท่ากระบาก ต.ท่าแยก อ.เมืองสระแก้ว แล้วเสด็จพระราชดำเนิน
หว่านข้าว ณ แปลงนาสาธิต ของหน่วยทหารพัฒนา บ้านท่ากระบาก
ต.ท่าแยก อ.เมืองสระแก้ว

ครั้งที่ 7 : วันที่ 15 ธันวาคม 2542



เสด็จพระราชดำเนินปล่อยปลา ณ อ่างเก็บน้ำท่ากะบาก

เสด็จพระราชดำเนินเปิดสหกรณ์ นิคมคลองทรายคลองคันโท

ครั้งที่ 7 : วันที่ 15 ธันวาคม 2542



เสด็จเยี่ยมราษฎรในพื้นที่โครงการ ณ โรงเรียนร่มเกล้า
ต.หนองตะเคียนบอน อําเภอวัฒนานคร จังหวัดสระแก้ว

โครงการพัฒนาพื้นที่ราบเชิงเขา
จังหวัดสระแก้ว - ปราจีนบุรี
ตามพระราชดำริ

มีเนื้อที่ ๔๐๔,๓๗๓ ไร่
หรือประมาณ ๖๔,๗๕๗ ตร.กม.

- **แหล่งน้ำ ได้แก่อ่างเก็บน้ำท่ากะบาก , ช่องกลำบน , คลองทราย อ่างเก็บน้ำพระปรองและแหล่งอื่นๆ อีกมากในโครงการ**





กรมปศุสัตว์

สถานีวิจัยทดสอบพันธุ์สัตว์สระแก้ว

กองบำรุงพันธุ์สัตว์ กรมปศุสัตว์ กระทรวงเกษตรและสหกรณ์







ศูนย์วิจัยและพัฒนาประมงน้ำจืดสระแก้ว
กรมประมง
กระทรวงเกษตรและสหกรณ์



A wooden signpost is the central focus, mounted on two weathered tree trunks. The sign is dark brown with yellow Thai text. To the left, a flagpole holds the Thai national flag. To the right, a blue flag is visible. The background is a lush green forest with a utility pole. In the foreground, there are green plants and purple flowers. A red and white striped barrier is on the far left.

สถานีวิจัยการเพาะเลี้ยงสัตว์ป่าของกล่าบน
กรมอุทยานแห่งชาติ สัตว์ป่า และพันธุ์พืช
กระทรวงทรัพยากรธรรมชาติและสิ่งแวดล้อม



• สัตว์ป่า ได้อนุรักษ์สัตว์ป่าที่หายากหลายชนิด ยังพบเห็นได้ตามป่าที่ อยู่ลึกเข้าไป ยังได้เพาะขยายพันธุ์สัตว์บางชนิดแล้วปล่อยคืนสู่ธรรมชาติ



ศูนย์บริการชุมชน
Community Service Center



องค์การข้าวพระราชทาน
ในมหกษัตราธิราช



บริษัทข้าวราชทาน จำกัด (มหาชน) สำนักงานใหญ่ ถนนพหลโยธิน แขวงจตุจักร เขตจตุจักร กรุงเทพมหานคร 10110



บริษัทข้าวราชทาน จำกัด (มหาชน) สำนักงานใหญ่ ถนนพหลโยธิน แขวงจตุจักร เขตจตุจักร กรุงเทพมหานคร 10110



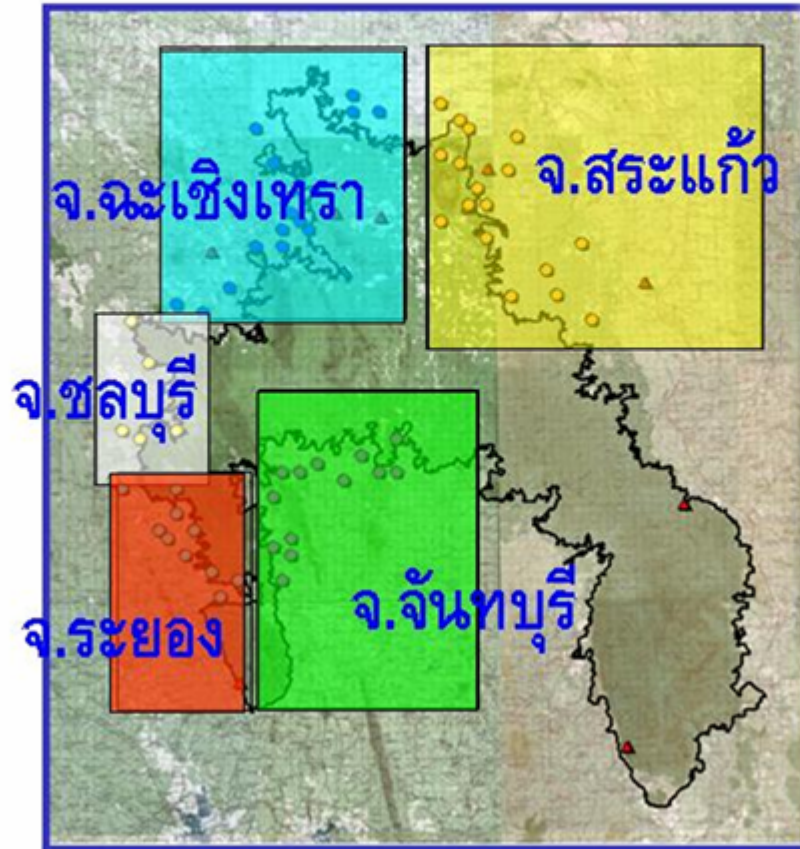
โรงไฟฟ้าพลังน้ำคลองชลประทาน



การไฟฟ้าฝ่ายผลิตแห่งประเทศไทย

2. โครงการพัฒนาพื้นที่ป่ารอยต่อ

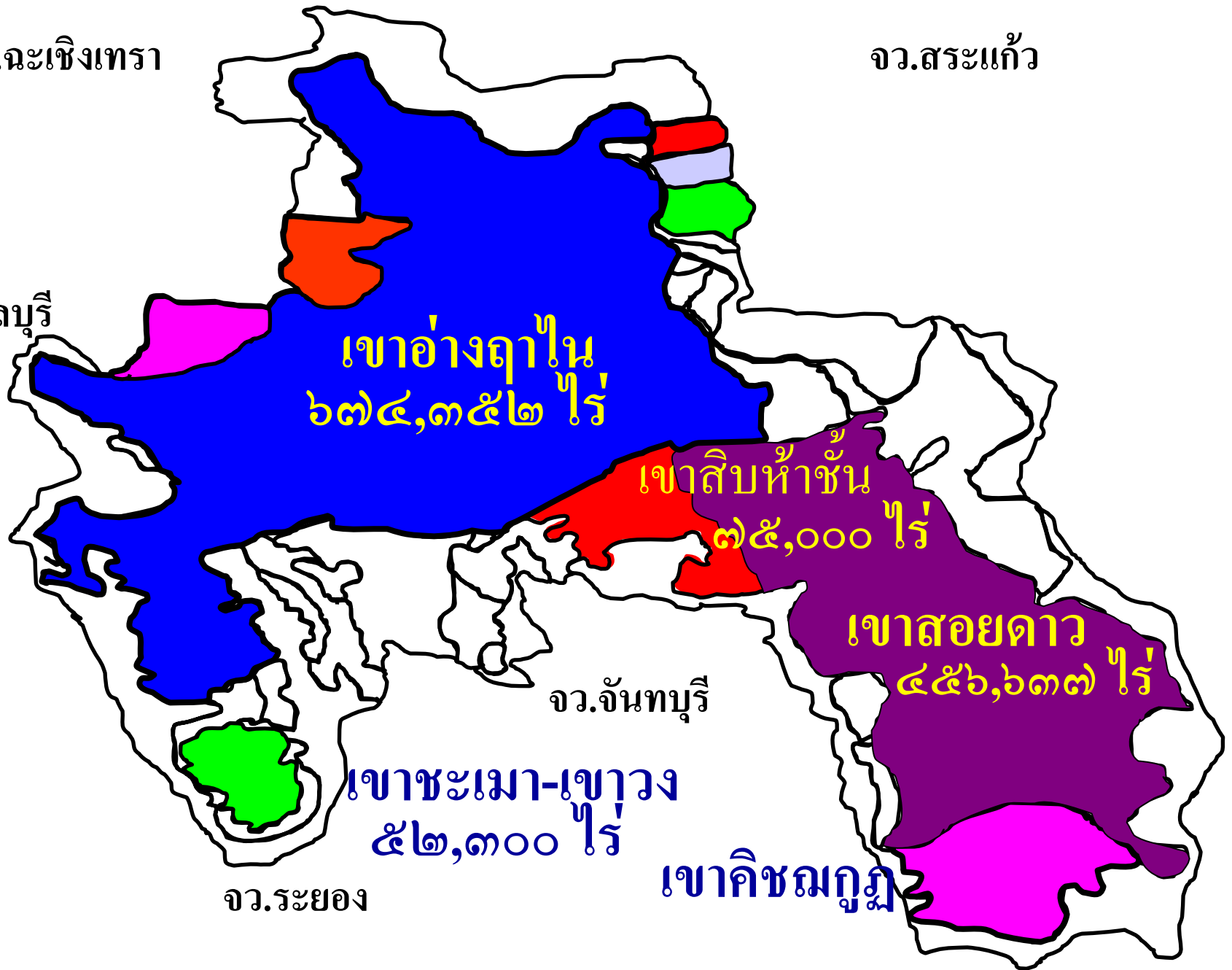
ครอบคลุมพื้นที่ 5 จังหวัด



จว.ฉะเชิงเทรา

จว.สระแก้ว

จว.ชลบุรี



เข่าอ่างฤๅไน
๖๗๔,๓๕๒ ไร่

เข่าสิบห้าพัน
๗๕,๐๐๐ ไร่

เข่าสอยดาว
๔๕๖,๖๓๓ ไร่

เข่าชะเมา-เข่าวง
๕๒,๓๐๐ ไร่

เข่าศิขณภูมิ

จว.ระยอง

จว.จันทบุรี

พื้นที่รอยต่อ 5 จังหวัด มีอาณาเขตครอบคลุมพื้นที่

1. เขตรักษาพันธุ์สัตว์ป่าเขาอ่างฤๅไน เนื้อที่ 674,352 ไร่
2. เขตรักษาพันธุ์สัตว์ป่าเขาสอยดาว เนื้อที่ 465,637 ไร่
3. อุทยานแห่งชาติเขาคิชฌกูฏ เนื้อที่ 36,444 ไร่
4. อุทยานแห่งชาติเขาชะเมา-เขาวง เนื้อที่ 52,300 ไร่
5. อุทยานแห่งชาติเขาสิบห้าชั้น เนื้อที่ 75,000 ไร่

มีเนื้อที่รวมประมาณ 1,303,733 ไร่

วัตถุประสงค์

- เพื่อจัดที่ดินและที่อยู่อาศัย
- เพื่อหยุดการบุกรุกและลดการสูญเสียพื้นที่ป่าไม้
- เพื่อฟื้นฟูทรัพยากรป่าไม้ในพื้นที่เสื่อมโทรม
- เพื่อส่งเสริมและพัฒนาคุณภาพชีวิตของราษฎร
- เพื่อให้เกิดการพัฒนาเพิ่มคุณค่าของทรัพยากรธรรมชาติในพื้นที่ในระยะยาว

3. โครงการทัพบทิมสยาม 02,03,05,08
ในพระราชดำริของ



สมเด็จพระเจ้าลูกเธอเจ้าฟ้าจุฬาภรณวลัยลักษณ์อัครราชกุมารี

โครงการทับทิมสยาม 02

- มีเนื้อที่ประมาณ 1,460 ไร่
- ตั้งอยู่ที่ ม. 2 ตำบลคลองไถ่เลื่อน อำเภอคลองหาด
- พื้นที่โครงการเดิมเป็นที่ตั้งศูนย์อพยพที่ 8 ห่างจากชายแดนประมาณ 3 กิโลเมตร
- ในปี พ.ศ.2536 สมเด็จพระเจ้าลูกเธอ เจ้าฟ้าจุฬาภรณวลัยลักษณ์ฯ เสด็จตรวจเยี่ยมโครงการทับทิมสยาม จังหวัดสระแก้ว และทรงมีดำริให้ตั้งโครงการทับทิมสยาม 02 ขึ้น

โครงการทับทิมสยาม 03

- มีเนื้อที่ประมาณ 5,875 ไร่ มีราษฎรออาศัย 191 ครัวเรือน
- ตั้งอยู่ที่ ม. 9 ตำบลทัพไทย อำเภอตาพระยา
- พื้นที่โครงการเดิมเป็นที่ตั้งศูนย์อพยพผู้ลี้ภัยสงคราม
กัมพูชา (site 2)
- ในปี พ.ศ.2536 สมเด็จพระเจ้าลูกเธอ เจ้าฟ้าจุฬาภรณ
วลัยลักษณ์ฯ องค์ประธานสถาบันฯ เสด็จทอดพระเนตร
ศูนย์อพยพที่ 2 และทรงรับพื้นที่ดังกล่าว พระราชทาน
นามว่า “โครงการทับทิมสยาม 02”

โครงการทับทิมสยาม 05

- มีเนื้อที่ประมาณ 9,960 ไร่ มีราษฎรออาศัย 147 ครัวเรือน
- ตั้งอยู่ที่ ม. 10 ตำบลคลองไถ่เดือน อำเภอคลองหาด
- พื้นที่โครงการเดิมเป็นที่ตั้งศูนย์อพยพผู้ลี้ภัยสงคราม กัมพูชา (ศูนย์อพยพที่ 8)
- ในปี พ.ศ.2536 สมเด็จพระเจ้าลูกเธอ เจ้าฟ้าจุฬาภรณวลัยลักษณ์ฯ องค์ประธานสถาบันฯ เสด็จทอดพระเนตร ศูนย์อพยพที่ 8 และทรงรับพื้นที่ดังกล่าว พระราชทาน นามว่า “โครงการทับทิมสยาม 05”



โครงการทับทิมสยาม 08

- สถาบันวิจัยจุฬาภรณ์ ในฐานะผู้ได้รับอนุญาตให้ใช้และเข้าทำประโยชน์ในพื้นที่ดังกล่าวจากกรมป่าไม้ เป็นระยะเวลา 30 ปี (พ.ศ.2536-2566) และได้รับการสนับสนุนงบประมาณจากกรมป่าไม้ในการปลูกป่าและดำเนินการปลูกป่าแล้ว จำนวน 5,806 ไร่

4. โครงการพัฒนาแหล่งสระเก็บน้ำวัดเขาลาน บ้านไร่สามสี ตำบลวังสมบูรณ์ อำเภอวังสมบูรณ์ จังหวัดสระแก้ว





พระบาทสมเด็จพระเจ้าอยู่หัวภูมิพลอดุลยเดชฯ ทรงพระกรุณาโปรดเกล้าฯ รับโครงการพัฒนาแหล่งน้ำสระเก็บน้ำวัดเขาลานไว้เป็นโครงการพระราชดำริ ที่ราษฎรอำเภอวังสมบูรณ์ ขอพระราชทาน



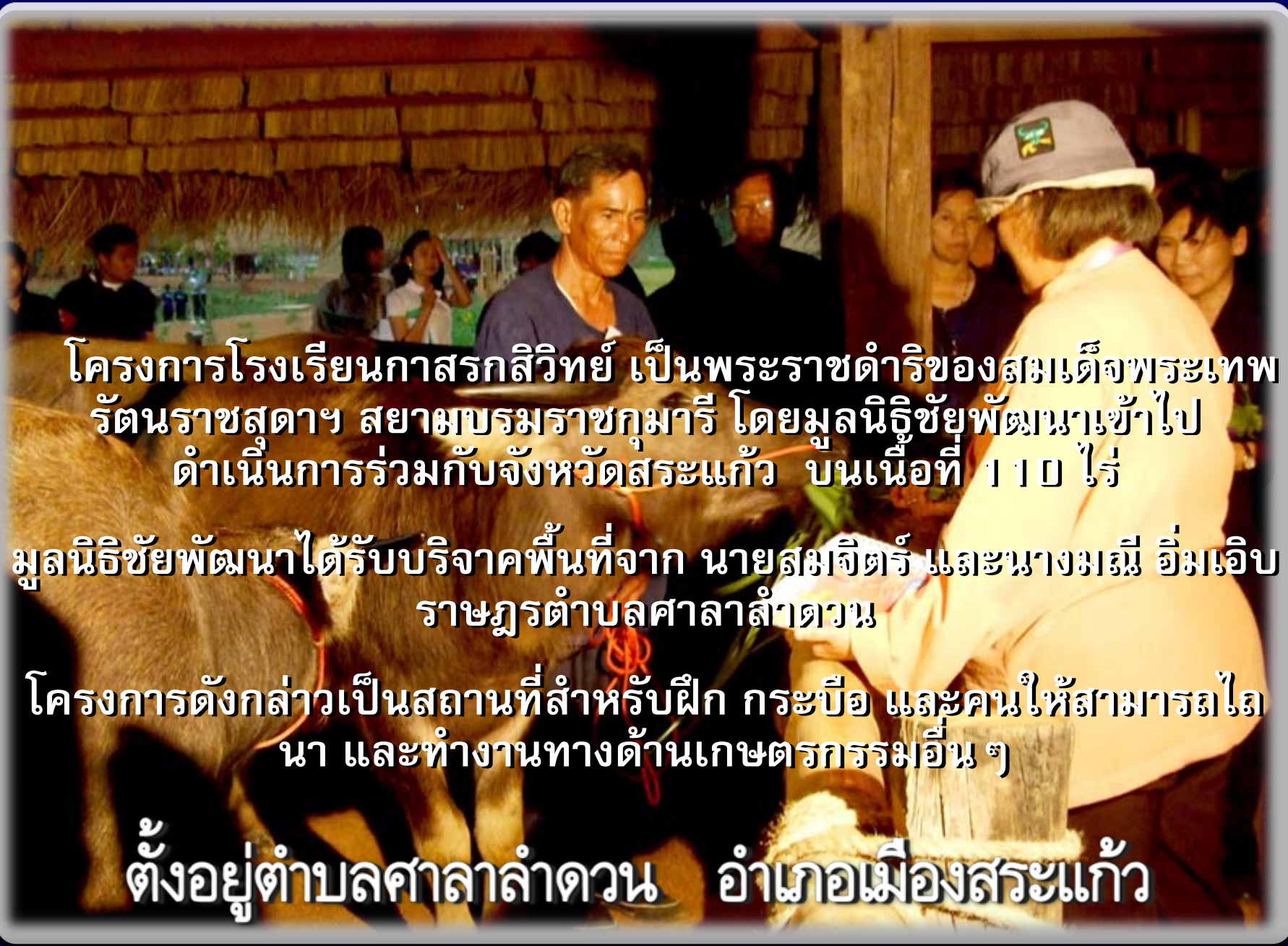


The Water Buffalo
Agricultural School
โรงเรียนกาสรกสิวิทย์

โรงเรียนกาสรกสิวิทย์
THE WATER BUFFALO
AGRICULTURAL SCHOOL
(สาขาสัตวศาสตร์)

โรงเรียนกาสรกสิวิทย์
SOPHINKASIT

5. โครงการ “โรงเรียนกาสรกสิวิทย์”



โครงการโรงเรียนกาสรกสิวิทย์ เป็นพระราชดำริของสมเด็จพระเทพ
รัตนราชสุดาฯ สยามบรมราชกุมารี โดยมูลนิธิชัยพัฒนาเข้าไป
ดำเนินการร่วมกับจังหวัดสระแก้ว บนเนื้อที่ 110 ไร่

มูลนิธิชัยพัฒนาได้รับบริจาคพื้นที่จาก นายสมจิตร และนางมณี อิ่มเอิบ
ราษฎรตำบลศาลาลำดวน

โครงการดังกล่าวเป็นสถานที่สำหรับฝึก กระบือ และคนให้สามารถไถ
นา และทำงานทางด้านเกษตรกรรมอื่น ๆ

ตั้งอยู่ตำบลศาลาลำดวน อำเภอเมืองสระแก้ว



6. โครงการ “ โพรวิซชาล้อย ”



มหาวิทยาลัยศรีนครินทรวิโรฒ

เปิดสอนระดับปริญญาตรีหลักสูตร 4 ปี

โครงการโพธิวิชชาลัย จังหวัดสระแก้ว ดำเนินการโดยมหาวิทยาลัย
ศรีนครินทรวิโรฒ โดยอาศัยหลักคิดตามแนวทางปรัชญาเศรษฐกิจ
พอเพียงของ พระบาทสมเด็จพระเจ้าอยู่หัวฯ

มุ่งเน้นการสร้างคนและเป็นการสร้างทางเลือกในการศึกษาอีกทางหนึ่ง



สำหรับการดำเนินงานโครงการพระราชดำริ
ในพื้นที่จังหวัดสระแก้ว ปี 2552

จังหวัดสระแก้ว

เสนอโครงการดีเด่นให้กระทรวงมหาดไทย
จำนวน 3 โครงการ คือ



1. “โครงการตามรอยเบื้องพระยุคลบาท ”

เพื่อเสริมสร้างหมู่บ้านตามโครงการพระราชดำริพื้นที่ราบเชิงเขาจังหวัด
สระแก้ว-ปราจีนบุรี ตามรอยเสด็จพระราชดำเนินที่พระบาทสมเด็จพระเจ้าอยู่หัว
ทรงมาปฏิบัติพระราชกรณียกิจ

2. โครงการพัฒนาเครือข่ายกลุ่มเกษตรกรชุมชนพอเพียง ปลูกข้าวอินทรีย์ ตามแนวทางปรัชญาเศรษฐกิจพอเพียง



3. โครงการเลี้ยงหมูหลุมตามแนวเศรษฐกิจพอเพียงให้กับ หมู่บ้าน ตามโครงการพระราชดำริ 8 หมู่บ้าน



ในปีงบประมาณ 2553



จังหวัดสระแก้ว มีโครงการพัฒนาศูนย์ประสานการเรียนรู้โครงการตามรอย
เบื้องพระยุคลบาท 84 พรรษา ดำเนินการ ณ หน่วยทหารพัฒนาโครงการ
พัฒนาพื้นที่ราบเชิงเขาจังหวัดสระแก้ว-ปราจีนบุรี ตามพระราชดำริ

ในปีงบประมาณ 2554

จังหวัดสระแก้ว ได้รับงบประมาณโครงการที่ส่งเสริมและขยายผลโครงการอันเนื่องมาจากพระราชดำริ เป็นการสนับสนุนการท่องเที่ยวของจังหวัดด้วย



คือโครงการตามรอยเบื้องพระยุคลบาท จังหวัดสระแก้ว
“โครงการตามรอยพ่อ จังหวัดสระแก้ว”



สวัสดิ์

โครงการอันเนื่องมาจากพระราชดำริ

ในพื้นที่จังหวัดสระแก้ว