หมู่บ้านยามชายแดนอันเนื่องมาจากพระราชดำริ บ้านอาโจ้
ต.นาปู่ป้อม อ.ปางมะผ้า จ.แม่ฮ่องสอน

สำรวจจัดตั้งโครงการฯ เมื่อปี พ.ศ. 2550
สมาชิกในโครงการฯ เป็นชนเผ่า มูเซอแดง จำนวน 30 ครัวเรือน
ประชากร จำนวน 136 คน

ลักษณะภูมิประเทศ และสภาพโดยทั่วไปของหมู่บ้าน

การเดินทางสู่โครงการฯบ้านอาโจ้

จากจังหวัด แม่ฮ่องสอน ถึง โครงการฯ ระยะทาง 68 กม.

จากจังหวัด เชียงใหม่ ถึงโครงการฯ ระยะทาง 250 กม.

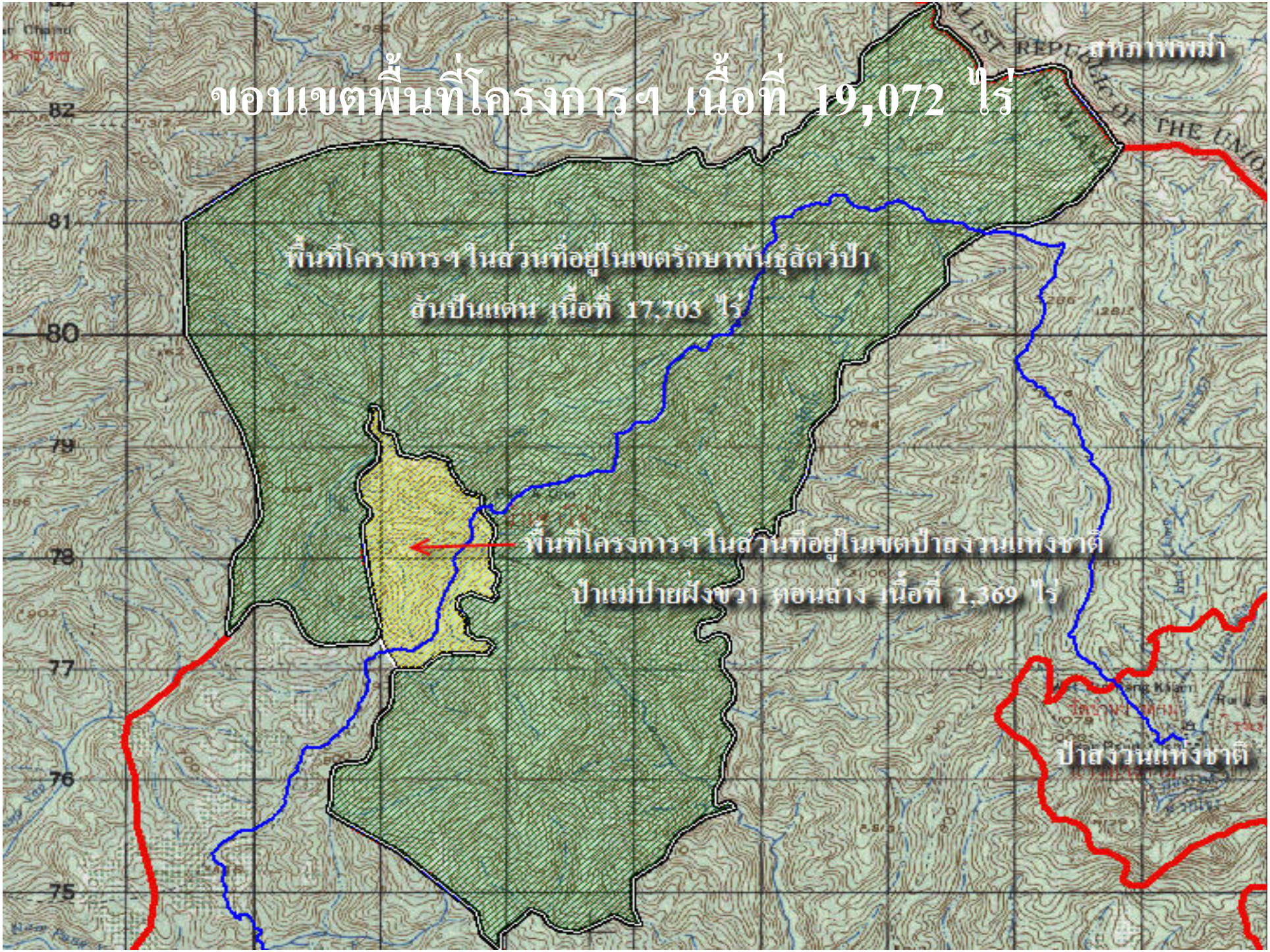
ขอบเขตพื้นที่โครงการฯ เนื้อที่ 19,072 ไร่
สหภาพพม่า
พื้นที่โครงการฯ ในส่วนที่อยู่ในเขตรักษาพันธุ์สัตว์ป่า
สันปันแดน เนื้อที่ 17,703 ไร่
พื้นที่โครงการฯ ในส่วนที่อยู่ในเขตป่าสงวนแห่งชาติ
ป่าแม่ปายฝั่งขวา ตอนล่าง เนื้อที่ 1,369 ไร่
ป่าสงวนแห่งชาติ

ภาพถ่ายทางอากาศ แสดงขอบเขตพื้นที่โครงการฯ

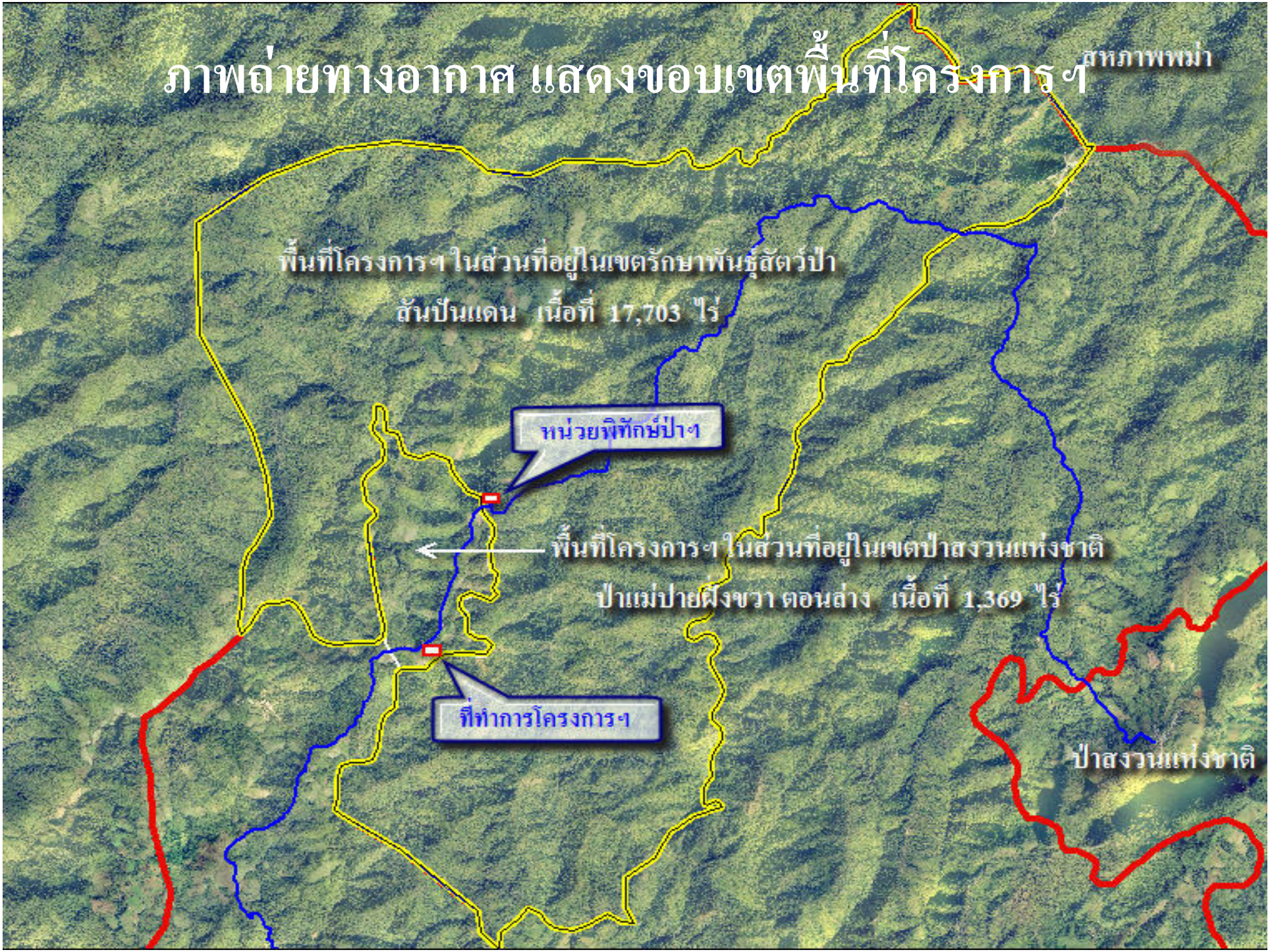

แผนการปฏิบัติงาน ของโครงการฯ บ้านอาโจ้

แบ่งเป็น 2 ส่วน คือ...

1. แผนงานด้านพัฒนาป่าไม้ และฟื้นฟูระบบนิเวศน์

(โครงการฯ บ้านอาโจ้ สำนักฯ 16 เป็นผู้ดำเนินการ)

2. แผนงานด้านอนุรักษ์ และพัฒนาทรัพยากรธรรมชาติ

(เขตรักษาพันธุ์สัตว์ป่า สันปันแดน เป็นผู้ดำเนินการ)

แผนการปฏิบัติงาน ประจำปีงบประมาณ 2552

(ได้รับการสนับสนุนงบประมาณจาก สำนักงาน กปร. เป็นเงิน 2,578,910 บาท)

แผนงานด้านพัฒนาป่าไม้ และฟื้นฟูระบบนิเวศน์

ดำเนินงาน จำนวน 6 กิจกรรม งบประมาณ 1,479,000 บาท

1. งานอำนวยการ และบริหารโครงการ	1	งาน	งบประมาณ	120,000 บาท
2. งานปลูกป่า 3 อย่าง ประโยชน์ 4 อย่าง	200	ไร่	”	680,000 บาท
3. งานปรับปรุงระบบนิเวศต้นน้ำ	300	ไร่	”	198,000 บาท
4. งานธนาคารอาหารชุมชน	50	ไร่	”	180,000 บาท
5. งานจัดทำฝายต้นน้ำแบบผสมผสาน	50	แห่ง	”	250,000 บาท
6. งานจัดทำแนวกันไฟ	15	กม.	”	51,000 บาท

รวมเนื้อที่ดำเนินการ พัฒนาและฟื้นฟู ในปี 2552 เนื้อที่ 550 ไร่

งานอนุรักษ์ และพัฒนาทรัพยากรธรรมชาติ

ดำเนินงาน จำนวน 2 กิจกรรม งบประมาณ 1,099,910 บาท

1. งานอนุรักษ์ป้องกันป่าไม้ และสิ่งแวดล้อม เนื้อที่ 17,703 ไร่
งบประมาณ 497,660 บาท

2. งานควบคุมไฟป่า เนื้อที่ 17,703 ไร่ งบประมาณ 602,250 บาท

ผลการดำเนินงาน ปีงบประมาณ 2552

1. โครงการฯ ได้ดำเนินการปลูกฟื้นฟู และพัฒนาระบบนิเวศน์ รวมเนื้อที่ 550 ไร่

2. อนุรักษ์ และพัฒนาทรัพยากรธรรมชาติ ในเขตรักษาพันธุ์ฯ เนื้อที่ 17,703 ไร่

แผนที่ระวาง แสดงพื้นที่ดำเนินการปลูกฟื้นฟูสภาพป่า ปี 2552

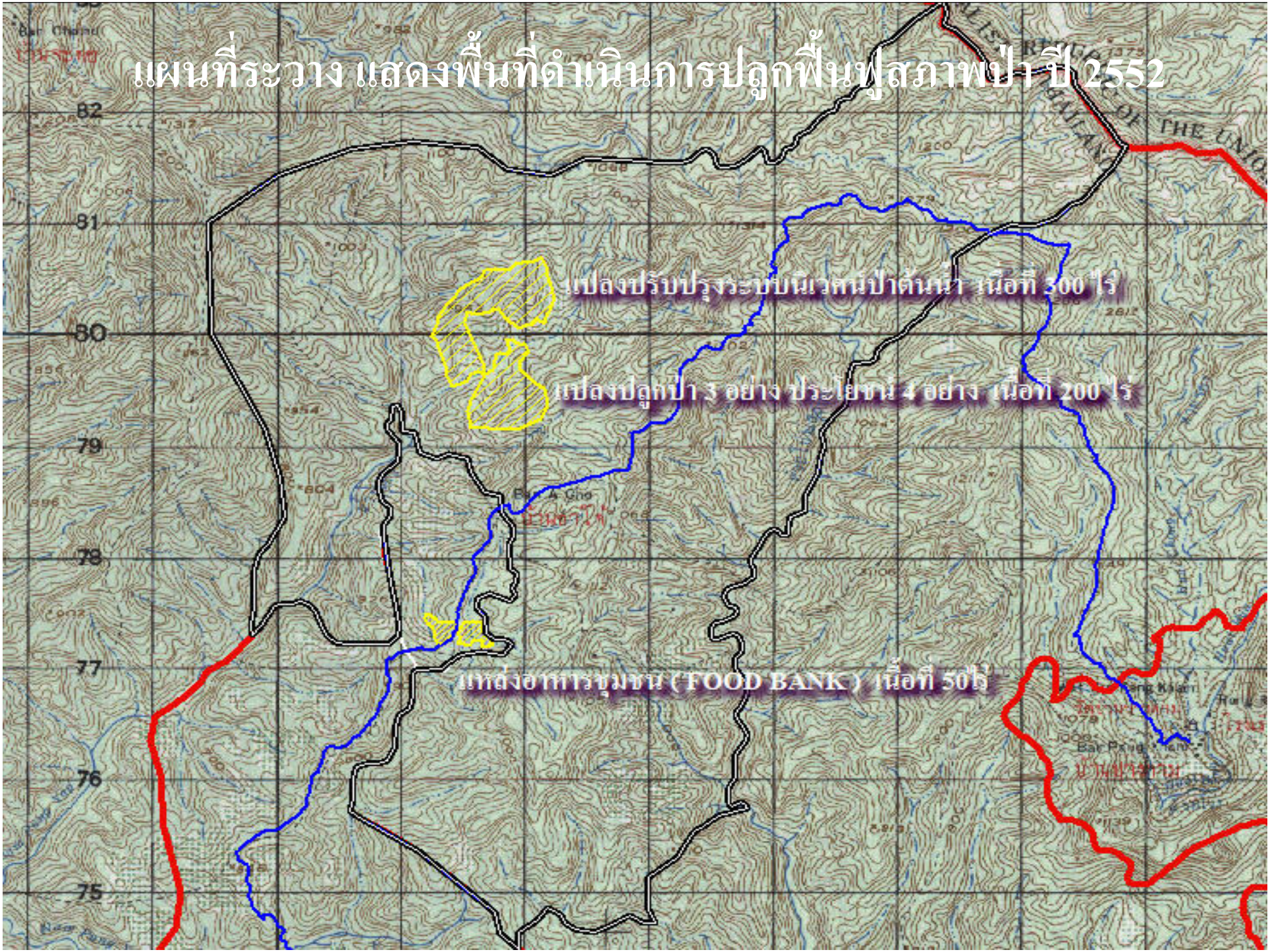

ภาพถ่ายทางอากาศ แสดงพื้นที่ดำเนินการปลูกฟื้นฟูสภาพป่า ปี 2552

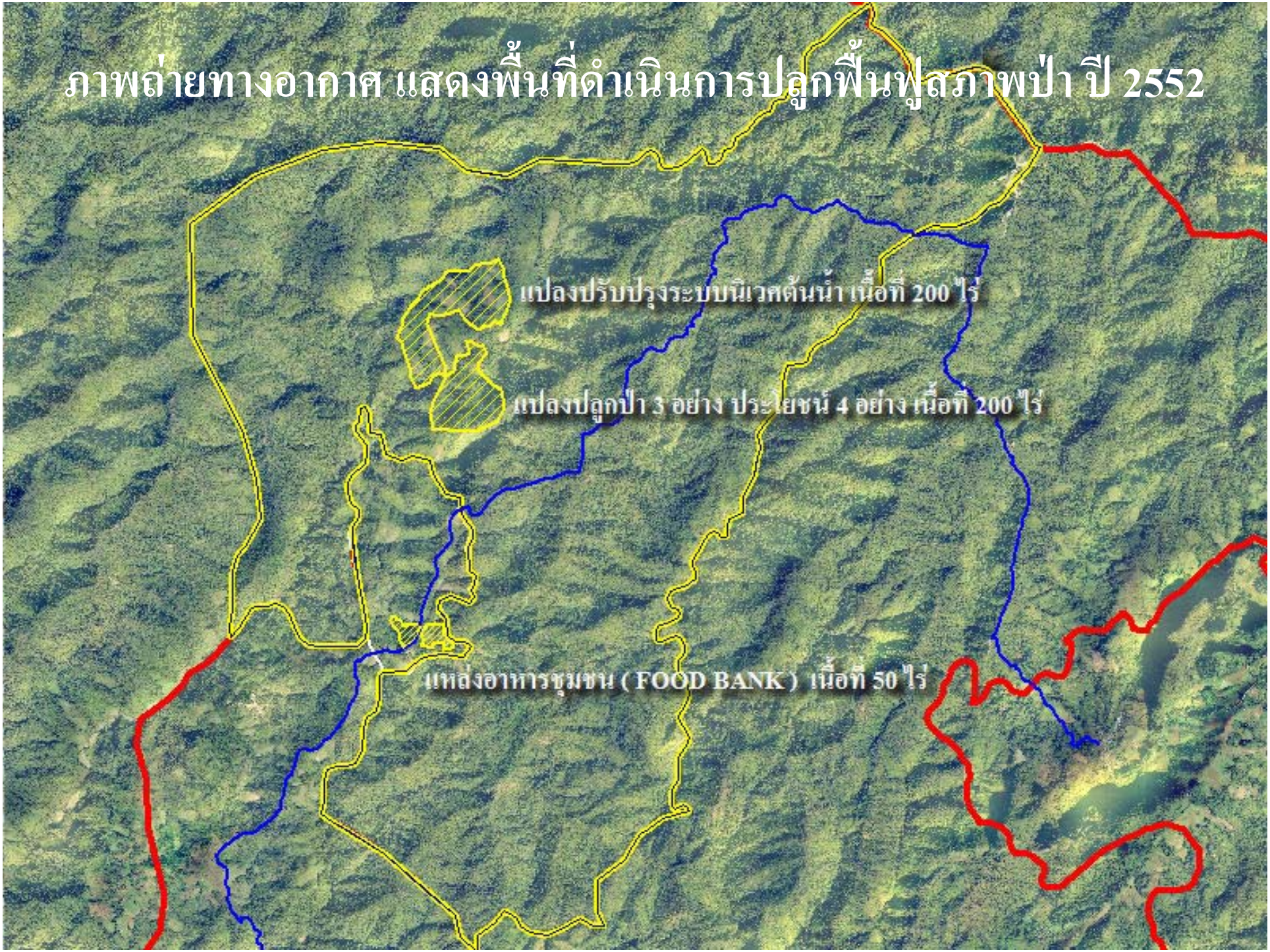

การดำเนินการปลูกฟื้นฟูสภาพป่า

งานปลูกป่า 3 อย่าง ประโยชน์ 4 อย่าง
เนื้อที่ 200 ไร่

การเตรียมพื้นที่ปลูก

เตรียมหลักหมายแนวปลูก

ขนกล้าไม้เข้าพื้นที่ปลูก

ปลูกฟื้นฟูสภาพป่า

งานปรับปรุงระบบนิเวศน์ต้นน้ำ
เนื้อที่ 300 ไร่

AUTHENTICS

งานจัดทำ ธนาคารอาหารชุมชน (FOOD BANK)
เนื้อที่ 50 ไร่

แปลงดำเนินการจัดทำ ธนาคารอาหารชุมชน (FOOD BANK)
ประจำปีงบประมาณ 2552 เนื้อที่ 23 ไร่
โครงการหมู่บ้านยามชายแดน อันเนื่องมาจากพระราชดำริ บ้านอาโจ้
ตำบลนาปู่ป้อม อำเภอปางมะผ้า จังหวัดแม่ฮ่องสอน

การดำเนินการจัดทำแหล่งอาหารชุมชน(FOOD

งานจัดทำฝายชลอความชุ่มชื้น

(CHECK DAM)

จำนวน 50 แห่ง

10

ผลที่ได้รับ

งานจัดทำแนวป้องกันไฟป่า

ระยะทาง 15 กม.

งานอนุรักษ์ และพัฒนาทรัพยากรธรรมชาติ

งานป้องกัน ตรวจปราบปราม ลาดตระเวนพื้นที่

จัดตั้งชุดป้องกันไฟป่า

จัดทำโป่งเทียม และปลูกเสริมพืชเพื่อเป็นอาหารสัตว์

สิ้นสุดการนำเสนอ

โครงการจัดตั้งหมู่บ้านยามชายแดน
อันเนื่องมาจากพระราชดำริ บ้านดอยผักกูด
(บริเวณช่องทางเข้าบ้านปายสองแง่)
ตำบลเวียงเหนือ อำเภอปาย
จังหวัดแม่ฮ่องสอน

โครงการจัดตั้งหมู่บ้านยามชายแดน
อันเนื่องมาจากพระราชดำริ บ้านดอยผักกูด
ตำบลเวียงเหนือ อำเภอปาย จังหวัดแม่ฮ่องสอน
สำนักบริหารพื้นที่อนุรักษ์ที่ 16 กรมอุทยานแห่งชาติ สัตว์ป่า และพันธุ์พืช

พื้นที่ก่อนจัดตั้งหมู่บ้านยามชายแดนฯบ้านดอยผักกูด

บริเวณพิกัด 437483 E,2173669 N

บ้านดอยพักกูด หมู่ที่ ๑๑ ตำบลเวียงเหนือ
อำเภอปาย จังหวัดแม่ฮ่องสอน

พื้นที่หลังจัดตั้งหมู่บ้านยามชายแดนฯบ้านดอยผักกูด

พื้นที่หลังจัดตั้งหมู่บ้านยามชายแดนฯบ้านดอยผักกูด

1:50000

แผนที่แสดงขอบเขตพื้นที่โครงการหมู่บ้านยามชายแดน บ้านดอยผักกูด
ท้องที่ตำบลเวียงเหนือ อำเภอปาย จังหวัดแม่ฮ่องสอน
ระวางแผนที่ 4648-2

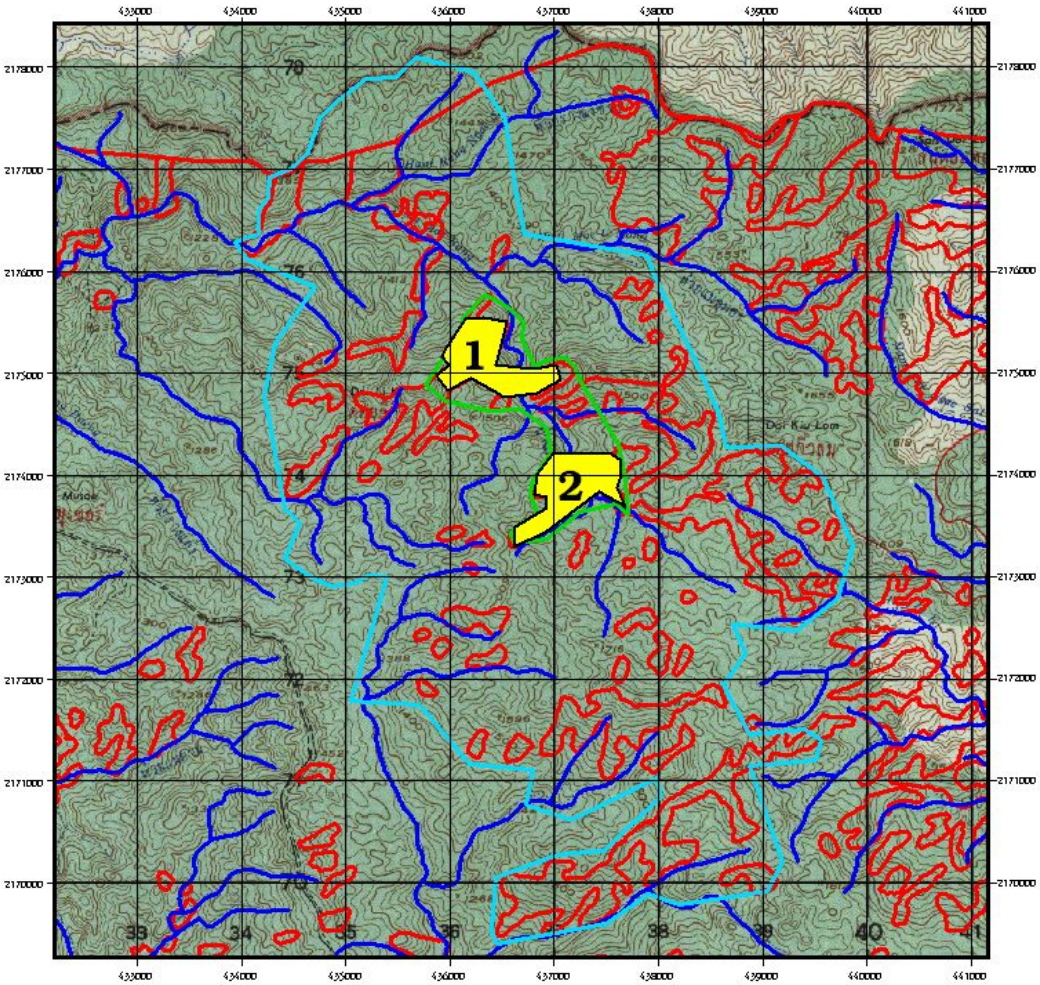

ที่ตั้งหมู่บ้าน2.shp ที่ทำกิน ที่อยู่อาศัย เนื้อที่ 291 ไร่
ที่ตั้งหมู่บ้าน1.shp ที่ทำกิน ที่อยู่อาศัย เนื้อที่ 284 ไร่
ขอบเขตที่ตั้งโครงการ.shp ขอบเขตหมู่บ้าน เนื้อที่ 1,171 ไร่
ขอบเขตโครงการร.shp ฟื้นฟูระบบนิเวศน์ เนื้อที่ 16,000 ไร่
R.shp
Stream.shp พื้นที่ลุ่มน้ำ ลำห้วย
F47_p443.shp พื้นที่เสื่อมโทรมต้องปลูกป่าเพื่อฟื้นฟู เนื้อที่ 3,286 ไร่

เป้าหมายการดำเนินงาน

- ฟื้นฟูสภาพป่า เนื้อที่จำนวน 3,000 ไร่
- ปรับปรุงระบบนิเวศต้นน้ำ เนื้อที่จำนวน 2,000 ไร่

แผนที่สังเขปแสดงพื้นที่แปลงปลูกป่าปี 2550 – 2552
โครงการจัดตั้งหมู่บ้านยามชายแดนอันเนื่องมาจากพระราชดำริ บ้านดอยผักกูด
ระวางแผนที่ 4648-2

1:50000

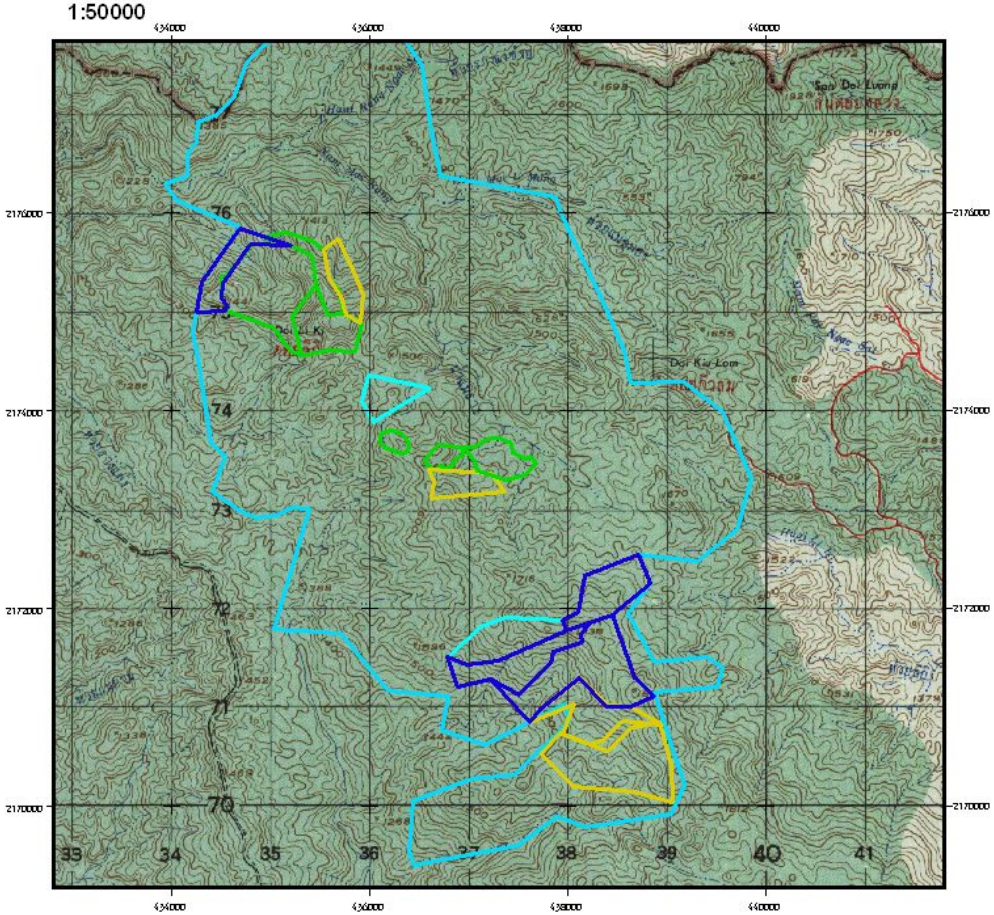

แปลงปลูกป่าปี 2550

แปลงปลูกป่าปี 2551

แปลงปลูกป่า(โครงการป่ารักน้ำฯ) ปี 2551

แปลงปลูกป่าปี 2552

สรุปผลการดำเนินงาน

- ปี 2550 ปลูกฟื้นฟูสภาพป่า เนื้อที่จำนวน 750 ไร่ และปรับปรุงระบบนิเวศต้นน้ำ เนื้อที่จำนวน 100 ไร่
- ปี 2551 ปลูกฟื้นฟูสภาพป่า เนื้อที่จำนวน 700 ไร่ และปรับปรุงระบบนิเวศต้นน้ำ เนื้อที่จำนวน 100 ไร่
- ปี 2552 ปลูกฟื้นฟูสภาพป่า เนื้อที่จำนวน 700 ไร่ และปรับปรุงระบบนิเวศต้นน้ำ เนื้อที่จำนวน 200 ไร่
  - **รวม ปลูกฟื้นฟูสภาพป่า เนื้อที่จำนวน 2,150 ไร่ และปรับปรุงระบบนิเวศต้นน้ำ เนื้อที่จำนวน 400 ไร่**

คงเหลือพื้นที่ดำเนินการต่อเนื่อง

- ปลูกฟื้นฟูสภาพป่า เนื้อที่จำนวน 850 ไร่
- ปรับปรุงระบบนิเวศต้นน้ำ เนื้อที่จำนวน 1,600 ไร่

แผนงานและงบประมาณปี 2552

หน่วยงาน โครงการจัดตั้งหมู่บ้านยามชายแดนอันเนื่องมาจากพระราชดำริ บ้านดอยผักกูด

รายละเอียดของแผนงาน	เป้าหมาย	งบประมาณ(บาท)			เดือน/ปี	
		กปร.	ปกติ	รวม	ที่เริ่มโครงการ	ดำเนินการแล้วเสร็จ
1. ปลูกป่าทั่วไป	400 ไร่	1,000,000	-	1,000,000	15-มิ.ย.-52	30-ก.ย.-52
2. ปลูกป่าไม้ใช้สอย	200 ไร่	680,000	-	680,000		
3. ปลูกป่าแนวกันชน	100 ไร่	250,000	-	250,000		
4. ปรับปรุงระบบนิเวศต้นน้ำ	200 ไร่	132,000	-	132,000		
5. ฝายต้นน้ำแบบผสมผสาน	100 แห่ง	500,000	-	500,000		
6. งานธนาคารอาหารชุมชน	1 งาน	200,000	-	200,000		
7. ฝึกอบรมทรัพยากรธรรมชาติ และสิ่งแวดล้อม	1 รุ่น	150,000	-	150,000		
8. งานอำนวยการและบริหารโครงการ	1 งาน	150,000	-	150,000		
รวม		**3,062,000**	-	**3,062,000**		

พื้นที่ก่อนดำเนินการปลูกป่า

พื้นที่ก่อนดำเนินการปลูกป่า

พื้นที่ก่อนดำเนินการปลูกป่า

พื้นที่หลังดำเนินการปลูกป่า

พื้นที่หลังดำเนินการปลูกป่า

พื้นที่หลังดำเนินการปลูกป่า

พื้นที่หลังดำเนินการปลูกป่า

พื้นที่ก่อนจัดทำฝายต้นน้ำ

พื้นที่ก่อนจัดทำฝายต้นน้ำ

พื้นที่หลังจัดทำฝายต้นน้ำ

พื้นที่หลังจัดทำฝายต้นน้ำ

พื้นที่หลังจัดทำฝายต้นน้ำ

พื้นที่หลังจัดทำฝายต้นน้ำ

งานธนาคารอาหารชุมชน (Food Bank)

งานธนาคารอาหารชุมชน (Food Bank)

ฝึกอบรมการอนุรักษ์ทรัพยากรธรรมชาติและสิ่งแวดล้อม

พื้นที่ก่อนดำเนินการปลูกป่าปี 2550

พื้นที่ปัจจุบันหลังดำเนินการปลูกป่าปี 2550

พื้นที่ก่อนดำเนินการปลูกป่าปี 2550

พื้นที่ปัจจุบันหลังดำเนินการปลูกป่าปี 2550

พื้นที่ปัจจุบันหลังดำเนินการปลูกป่าปี 2550

พื้นที่ปัจจุบันหลังดำเนินการปลูกป่าปี 2550

พื้นที่ปัจจุบันหลังดำเนินการปลูกป่าปี 2550

พื้นที่ปัจจุบันหลังดำเนินการปลูกป่าปี 2551

พื้นที่ปัจจุบันหลังดำเนินการปลูกป่าปี 2551

จบการนำเสนอ

โครงการฯ บ้านดอยผักกูด